



Version web

# Ville de Canly

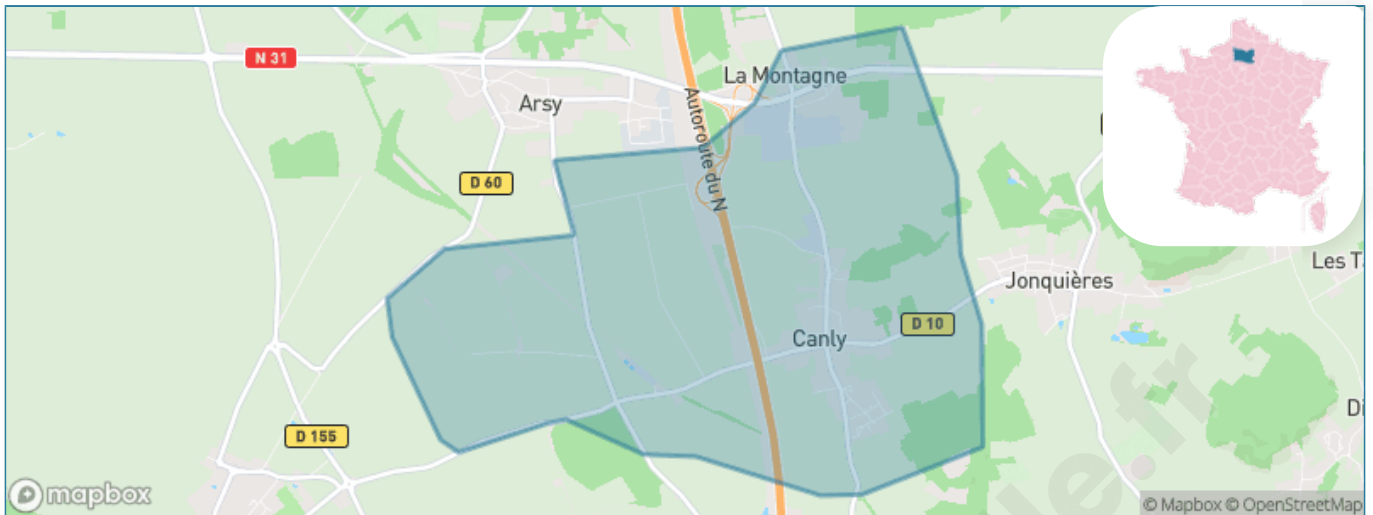
Présenté par

**BIEN** dans  
ma **VILLE** 

# Sommaire

Situation géographique .....	3
Statistiques sur la population .....	4
Evolution du nombre d'habitants .....	4
Tranche d'âge .....	5
0-14 ans .....	5
15-29 ans .....	5
30-44 ans .....	5
45-59 ans .....	5
60-74 ans .....	5
75-89 ans .....	5
90 ans et + .....	5
Activité professionnelle .....	5
Agriculteurs .....	5
Artisans, Commerçants .....	5
Cadres et sup. ....	5
Professions intermédiaires .....	5
Employé .....	5
Ouvrier .....	5
Retraité .....	5
Autres .....	5
Niveau de diplôme .....	6
Sans diplôme ou CEP .....	6
Brevet, BEPC, DNB .....	6
CAP-BEP ou équivalent .....	6
BAC ou équivalent .....	6
BAC+2 .....	6
BAC+3 ou +4 .....	6
BAC+5 ou plus .....	6
Composition des ménages .....	6
Couple sans enfant .....	6
Couple avec enfant(s) .....	6
Famille monoparentale .....	6
Colocation / Autre .....	6
Personnes seules .....	6
Profils électoraux .....	7
Premier tour .....	7
Sécurité .....	8
Evolution du nombre d'infractions .....	8
Pour comparer .....	9
Services à la population .....	10
Commerce .....	10
Éducation .....	10
Villes autour de Canly .....	12

# Situation géographique



## i Informations clés

- **Région** : Hauts-de-France
- **Département** : Oise
- **Code postal** : 60680
- **Superficie** : 8 km<sup>2</sup>



# Statistiques sur la population



Nombre d'habitants

**741**



Age moyen

**42 ans**



Pop active

**54.3%**



Taux chômage

**6%**



Pop densité

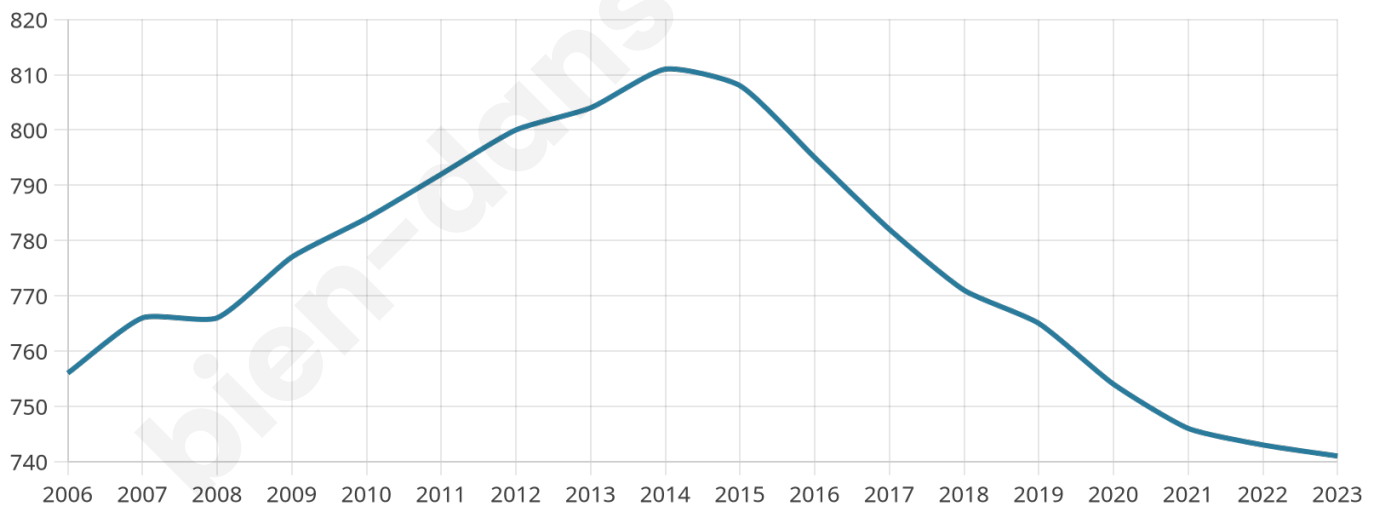
**93 h/km<sup>2</sup>**



Revenu moyen

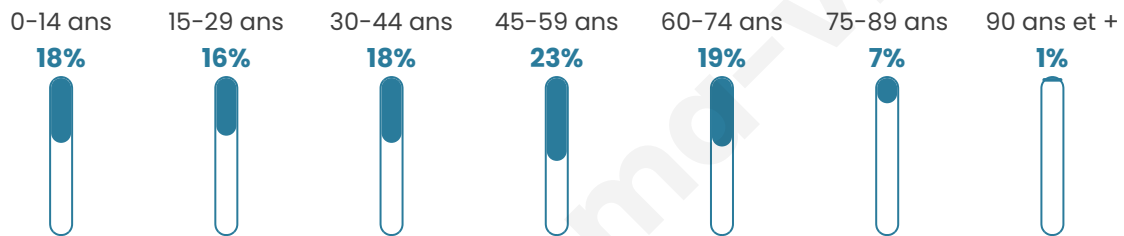
**25 750 €/an**

## Evolution du nombre d'habitants

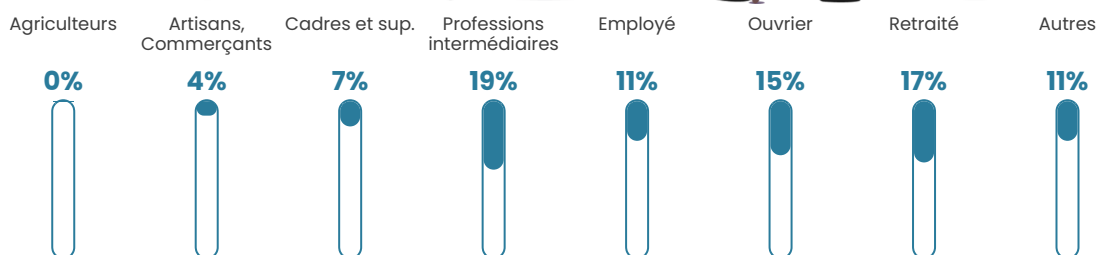


Sources : Institut national de la statistique et des études économiques (insee) selon Les dernières parutions officielles de 2024 portant sur les années 2020, 2021 et 2022.


## Tranche d'âge




## Activité professionnelle



## Niveau de diplôme





## Composition des ménages





# Profils électoraux

## Premier tour

	Emmanuel MACRON	34.30 %
	Marine LE PEN	27.05 %
	Jean-Luc MÉLENCHON	10.39 %
	Éric ZEMMOUR	9.42 %
	Yannick JADOT	4.83 %
	Jean LASSALLE	3.86 %
	Fabien ROUSSEL	3.38 %
	Valérie PÉCRESSE	2.42 %
	Nicolas DUPONT- AIGNAN	1.93 %
	Anne HIDALGO	1.45 %
	Nathalie ARTHAUD	0.97 %
	Philippe POUTOU	0.00 %

## Second tour

	Emmanuel MACRON	55,15 %
	Marine LE PEN	44,85 %

### 528 inscrits

Participation : 83.71%

Votes blancs : 6.11%

Votes nuls : 1.58%

### 527 inscrits

Participation : 79.89%

Votes blancs : 1.43%

Votes nuls : 0.24%

# Sécurité



Agressions physiques / sexuelles

0



Cambriolages

0



Vols / dégradations

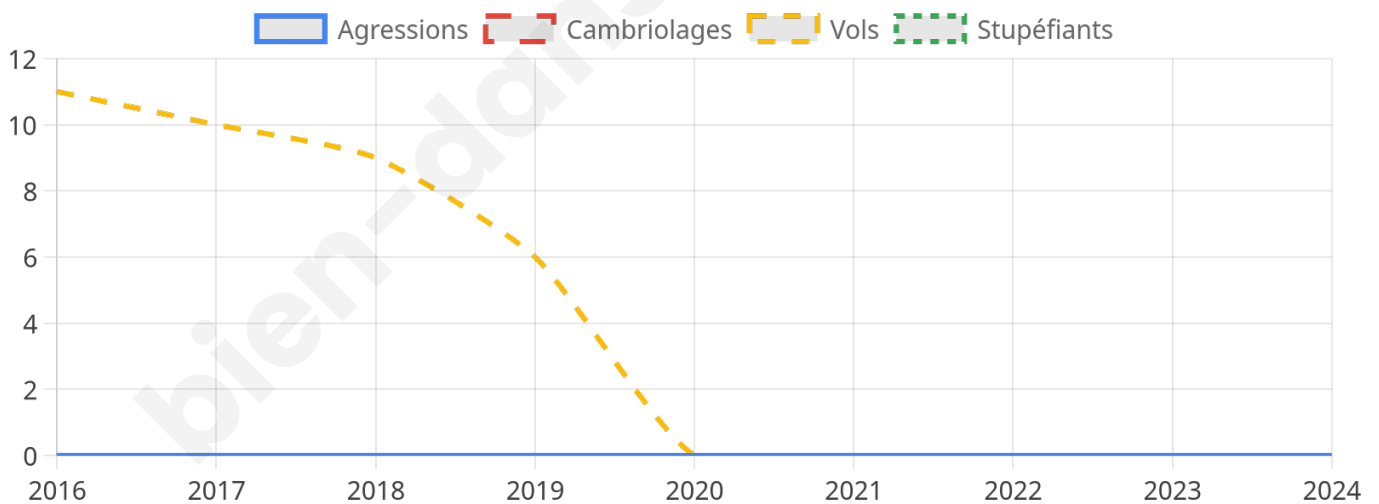
0



Stupéfiants

0

## Evolution du nombre d'infractions



## Pour comparer

(en proportion du nombre d'habitants)



Sources : Bases statistiques communale, départementale et régionale de la délinquance enregistrée par la police et la gendarmerie nationales selon les dernières parutions officielles de 2025 portant sur l'année 2024 ([data.gouv](https://data.gouv.fr)).

Agressions physiques / sexuelles : Violences sexuelles, coups et blessures volontaires intrafamiliaux, coups et blessures volontaires, autres coups, blessures volontaires et vols violents sans arme.

Cambriolages : Cambriolages de logements.

Vols : Vols avec armes, vols d'accessoires sur véhicules, vols dans les véhicules, vols de véhicules, vols sans violence contre des personnes, destructions, dégradations volontaires et escroqueries.

Stupéfiants : Trafic de stupéfiants dont (AFD) et usage de stupéfiants.

# Services à la population



## Commerce

Hypermarché	X <u>Venette</u> 7km
Supermarché	X <u>Chevrières</u> 4km
Superette	X <u>Longueil-Sainte-Marie</u> 3km
Boulangerie	X <u>Arsy</u> 3km
Boucherie	X <u>Longueil-Sainte-Marie</u> 3km
Restaurant	X <u>Longueil-Sainte-Marie</u> 2km
Garage	<b>3</b>
Station-service	X <u>Jonquières</u> 3km
Banque	X <u>Lacroix-Saint-Ouen</u> 6km
La poste	X <u>Le Meux</u> 4km
Coiffeur	<b>2</b>
Tabac	X <u>Compiègne</u> 7km
Bars / discothèque	<b>1</b>
Bibliothèque	X <u>Compiègne</u> 7km
Cinéma	X <u>Jaux</u> 6km
Vétérinaire	X <u>Chevrières</u> 5km



## Santé

Pharmacie	X <u>Longueil-Sainte-Marie</u> 3km
Hôpital	X <u>Compiègne</u> 7km
Laboratoire d'analyses médicales	X <u>Estrées-Saint-Denis</u> 6km
Etablissement pour handicapé	X <u>Longueil-Sainte-Marie</u> 4km
EHPA	X <u>Estrées-Saint-Denis</u> 6km
Médecin	X <u>Grandfresnoy</u> 4km
Dentiste	X <u>Le Meux</u> 4km
Chirurgien	X <u>Compiègne</u> 7km
Dermatologue	X <u>Compiègne</u> 9km
Anesthésiste	X <u>Compiègne</u> 7km
Gastro-entérologue	X <u>Compiègne</u> 8km
Gynécologue	X <u>Le Meux</u> 4km
Cancérologue	X <u>Compiègne</u> 8km
Neurologue	X <u>Compiègne</u> 7km
Ophthalmologue	X <u>Compiègne</u> 9km
ORL	X <u>Compiègne</u> 8km
Cardiologue	X <u>Compiègne</u> 7km
Pédiatre	X <u>Compiègne</u> 9km
Pneumologue	X <u>Compiègne</u> 8km
Psychologue	X <u>Compiègne</u> 9km
Radiologue	X <u>Compiègne</u> 8km
Rhumatologue	X <u>Compiègne</u> 8km
Sage-femme	X <u>Saint-Martin-Longueau</u> 8km



## Éducation

Crèche	X <u>Arsy</u> 2km
Ecole maternelle Public	X <u>Longueil-Sainte-Marie</u> 3km
Ecole maternelle Privé	X <u>Soissons</u> 45km
Ecole primaire Public	<b>1</b>
Ecole primaire Privé	X <u>Chevrières</u> 6km
Collège Public	X <u>Lacroix-Saint-Ouen</u> 6km
Collège Privé	X <u>Lacroix-Saint-Ouen</u> 6km
Lycée Public	X <u>Compiègne</u> 6km
Lycée Privé	X <u>Estrées-Saint-Denis</u> 6km

Sources : Base Sirene des entreprises et de leurs établissements selon les dernières parutions officielles de 2025 portant sur l'année 2024 ([data.gouv](#)). Liste, localisation et tarifs des professionnels de santé selon les dernières parutions officielles de 2025 portant sur l'année

2024 ([opendatasoft](#)) et FINISS Extraction du Fichier des établissements selon les dernières parutions officielles de 2025 portant sur l'année 2024 ([data.gouv](#)). Adresse et géolocalisation des établissements d'enseignement du premier et second degrés selon les dernières parutions officielles de 2025 portant sur l'année 2024 ([data.education.gouv](#))

bien-dans-ma-ville.fr

## Villes autour de Canly

Ville	Habitants	Superficie	Pop densité	Pop active	Taux chômage	Revenu moyen	Prix immobilier
Le Fayel	233	2 km <sup>2</sup>	117 h/km <sup>2</sup>	51.1%	3.4%	27 280 €/an	1 710 €/m <sup>2</sup>
Arsy	832	7 km <sup>2</sup>	119 h/km <sup>2</sup>	44.6%	2.5%	24 920 €/an	2 462 €/m <sup>2</sup>
Le Meux (1 avis)	2 327	7 km <sup>2</sup>	332 h/km <sup>2</sup>	52.3%	3.5%	27 400 €/an	2 223 €/m <sup>2</sup>
Jonquières	588	7 km <sup>2</sup>	84 h/km <sup>2</sup>	48.6%	3.2%	30 990 €/an	2 059 €/m <sup>2</sup>
Chevrières	2 036	12 km <sup>2</sup>	170 h/km <sup>2</sup>	47.1%	5.5%	25 080 €/an	2 025 €/m <sup>2</sup>
Longueil-Sainte-Marie (3 avis)	1 895	17 km <sup>2</sup>	111 h/km <sup>2</sup>	54.6%	4.3%	26 590 €/an	2 059 €/m <sup>2</sup>
Grandfresnoy (3 avis)	1 829	10 km <sup>2</sup>	183 h/km <sup>2</sup>	48.8%	3.8%	26 230 €/an	2 076 €/m <sup>2</sup>
Rivecourt	639	3 km <sup>2</sup>	213 h/km <sup>2</sup>	44.1%	4.1%	26 940 €/an	2 170 €/m <sup>2</sup>
Jaux	2 243	8 km <sup>2</sup>	280 h/km <sup>2</sup>	48.9%	4.3%	28 450 €/an	2 127 €/m <sup>2</sup>
Armancourt (2 avis)	548	2 km <sup>2</sup>	274 h/km <sup>2</sup>	50.2%	4.2%	27 750 €/an	2 081 €/m <sup>2</sup>
Sacy-le-Petit	638	7 km <sup>2</sup>	91 h/km <sup>2</sup>	52.2%	4.4%	24 910 €/an	2 119 €/m <sup>2</sup>
Houdancourt	680	6 km <sup>2</sup>	113 h/km <sup>2</sup>	44.1%	2.5%	26 220 €/an	1 914 €/m <sup>2</sup>
Moyvillers (1 avis)	647	9 km <sup>2</sup>	72 h/km <sup>2</sup>	53.6%	4%	28 240 €/an	2 095 €/m <sup>2</sup>
Remy (5 avis)	1 928	20 km <sup>2</sup>	96 h/km <sup>2</sup>	51.6%	5.7%	24 910 €/an	1 811 €/m <sup>2</sup>
Blincourt	125	2 km <sup>2</sup>	63 h/km <sup>2</sup>	52.8%	6.4%	22 330 €/an	1 374 €/m <sup>2</sup>

bien-dans-ma-ville.fr



# Vous aimez votre ville ? Notez-la !

Et faites-nous part de vos remarques constructives



Avec

**BIEN** dans  
ma **VILLE** 