



Version web

# Ville de Caniac-du-Causse

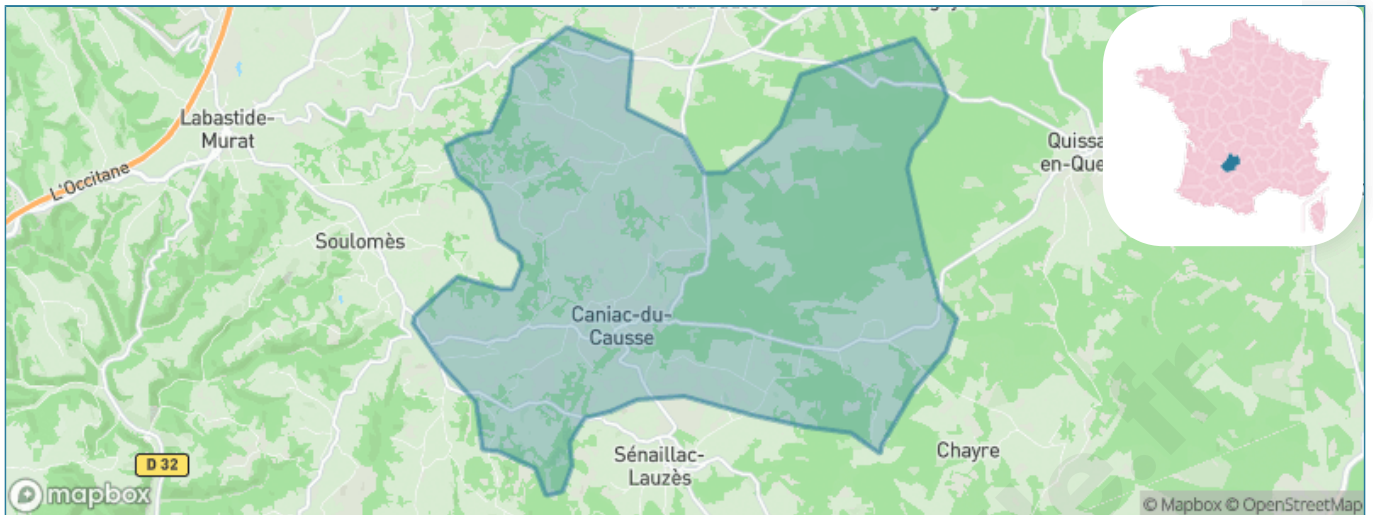
Présenté par

**BIEN** dans ma **VILLE** 

# Sommaire

Situation géographique .....	3
Statistiques sur la population .....	4
Evolution du nombre d'habitants .....	4
Tranche d'âge .....	5
0-14 ans .....	5
15-29 ans .....	5
30-44 ans .....	5
45-59 ans .....	5
60-74 ans .....	5
75-89 ans .....	5
90 ans et + .....	5
Activité professionnelle .....	5
Agriculteurs .....	5
Artisans, Commerçants .....	5
Cadres et sup. ....	5
Professions intermédiaires .....	5
Employé .....	5
Ouvrier .....	5
Retraité .....	5
Autres .....	5
Niveau de diplôme .....	6
Sans diplôme ou CEP .....	6
Brevet, BEPC, DNB .....	6
CAP-BEP ou équivalent .....	6
BAC ou équivalent .....	6
BAC+2 .....	6
BAC+3 ou +4 .....	6
BAC+5 ou plus .....	6
Composition des ménages .....	6
Couple sans enfant .....	6
Couple avec enfant(s) .....	6
Famille monoparentale .....	6
Colocation / Autre .....	6
Personnes seules .....	6
Profils électoraux .....	7
Premier tour .....	7
Sécurité .....	8
Evolution du nombre d'infractions .....	8
Pour comparer .....	9
Services à la population .....	10
Commerce .....	10
Éducation .....	10
Villes autour de Caniac-du-Causse .....	12

# Situation géographique



## i Informations clés

- **Région** : Occitanie
- **Département** : Lot
- **Code postal** : 46240
- **Superficie** : 35 km<sup>2</sup>



# Statistiques sur la population



Nombre d'habitants

**371**



Age moyen

**43 ans**



Pop active

**47.4%**



Taux chômage

**8%**



Pop densité

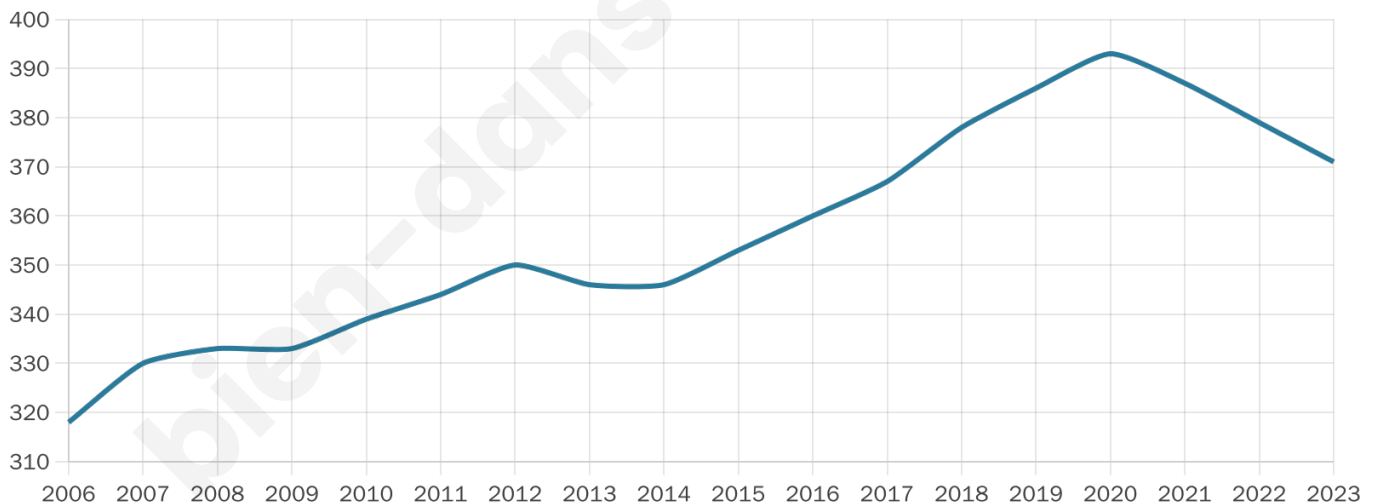
**11 h/km<sup>2</sup>**



Revenu moyen

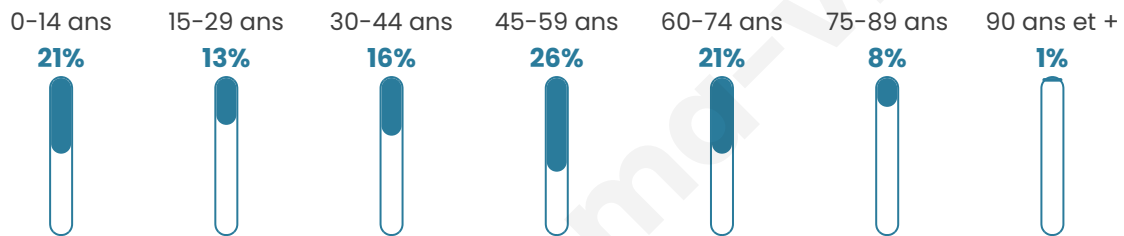
**21 060 €/an**

## Evolution du nombre d'habitants

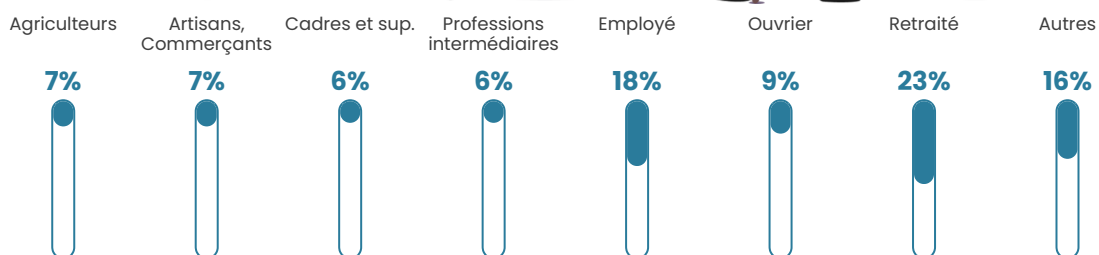


Sources : Institut national de la statistique et des études économiques (insee) selon Les dernières parutions officielles de 2024 portant sur les années 2020, 2021 et 2022.


## Tranche d'âge




## Activité professionnelle



## Niveau de diplôme













## Composition des ménages





# Profils électoraux

## Premier tour

	Jean-Luc MÉLENCHON	36.73 %
	Emmanuel MACRON	17.35 %
	Marine LE PEN	14.29 %
	Jean LASSALLE	12.76 %
	Yannick JADOT	5.61 %
	Valérie PÉCRESSÉ	4.59 %
	Éric ZEMMOUR	2.55 %
	Nicolas DUPONT- AIGNAN	2.04 %
	Fabien ROUSSEL	1.53 %
	Anne HIDALGO	1.53 %
	Philippe POUTOU	1.02 %
	Nathalie ARTHAUD	0.00 %

## Second tour

	Emmanuel MACRON	61,11 %
	Marine LE PEN	38,89 %

### 247 inscrits

Participation : 76.11%

Votes blancs : 6.91%

Votes nuls : 6.91%

### 247 inscrits

Participation : 81.38%

Votes blancs : 0.50%

Votes nuls : 1.99%

# Sécurité



Agressions physiques / sexuelles

0



Cambriolages

0



Vols / dégradations

0



Stupéfiants

0

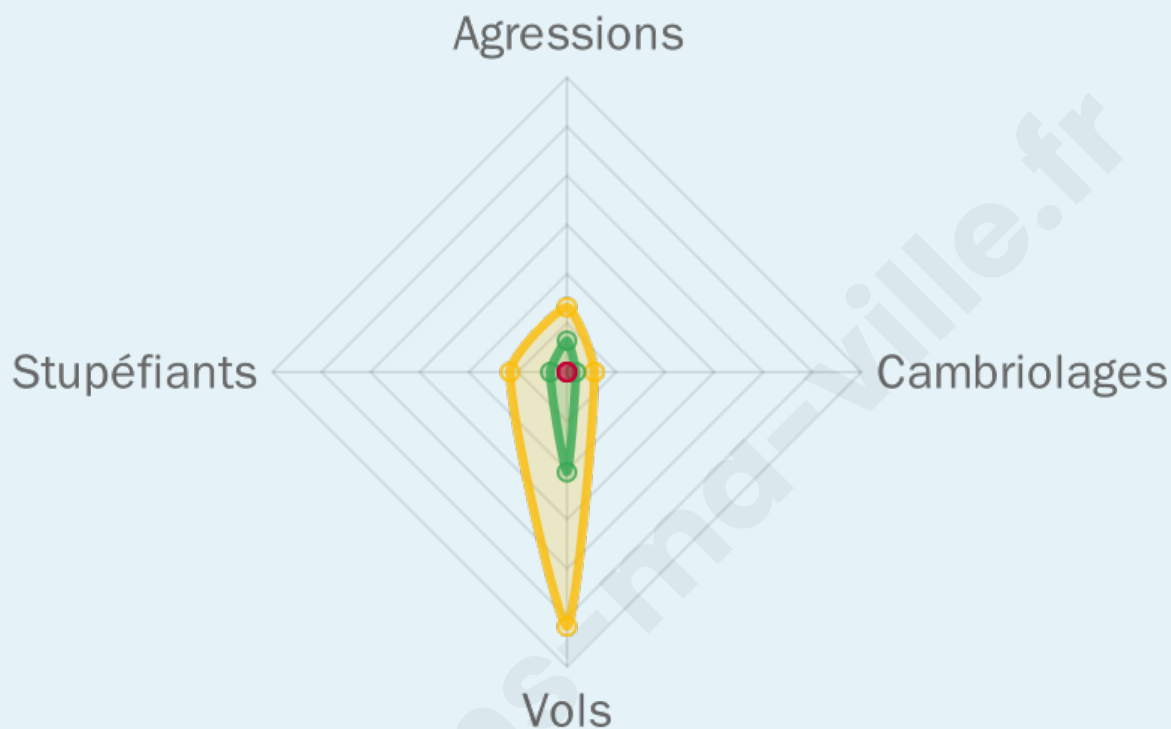
## Evolution du nombre d'infractions



## Pour comparer

(en proportion du nombre d'habitants)

■ Ville ■ Département ■ Région



Sources : Bases statistiques communale, départementale et régionale de la délinquance enregistrée par la police et la gendarmerie nationales selon les dernières parutions officielles de 2025 portant sur l'année 2024 ([data.gouv](https://data.gouv.fr)).

Agressions physiques / sexuelles : Violences sexuelles, coups et blessures volontaires intrafamiliaux, coups et blessures volontaires, autres coups, blessures volontaires et vols violents sans arme.

Cambriolages : Cambriolages de logements.

Vols : Vols avec armes, vols d'accessoires sur véhicules, vols dans les véhicules, vols de véhicules, vols sans violence contre des personnes, destructions, dégradations volontaires et escroqueries.

Stupéfiants : Trafic de stupéfiants dont (AFD) et usage de stupéfiants.

# Services à la population



## Commerce

Hypermarché	X <u>Gramat</u> 20km
Supermarché	X <u>Coeur de Causse</u> 6km
Superette	X <u>Montfaucon</u> 8km
Boulangerie	X <u>Coeur de Causse</u> 6km
Boucherie	X <u>Coeur de Causse</u> 6km
Restaurant	X <u>Coeur de Causse</u> 6km
Garage	1
Station-service	X <u>Coeur de Causse</u> 6km
Banque	X <u>Coeur de Causse</u> 6km
La poste	X <u>Quissac</u> 7km
Coiffeur	X <u>Coeur de Causse</u> 6km
Tabac	X <u>Gramat</u> 19km
Bars / discothèque	X <u>Coeur de Causse</u> 6km
Bibliothèque	X <u>Cahors</u> 24km
Cinéma	X <u>Cabrerets</u> 12km
Vétérinaire	X <u>Coeur de Causse</u> 6km



## Santé

Pharmacie	X <u>Coeur de Causse</u> 6km
Hôpital	X <u>Gourdon</u> 24km
Laboratoire d'analyses médicales	X <u>Gourdon</u> 24km
Etablissement pour handicapé	X <u>Coeur de Causse</u> 6km
EHPA	X <u>Lauzès</u> 7km
Médecin	X <u>Marcilhac-sur-Célé</u> 13km
Dentiste	X <u>Coeur de Causse</u> 6km
Chirurgien	X <u>Cahors</u> 25km
Dermatologue	X <u>Cahors</u> 25km
Anesthésiste	X <u>Le Vignon-en-Quercy</u> 42km
Gastro-entérologue	X <u>Cahors</u> 23km
Gynécologue	X <u>Cahors</u> 25km
Cancérologue	X <u>Aurillac</u> 71km
Neurologue	X <u>Brive-la-Gaillarde</u> 62km
Ophthalmologue	X <u>Cahors</u> 24km
ORL	X <u>Figeac</u> 32km
Cardiologue	X <u>Cahors</u> 24km
Pédiatre	X <u>Cahors</u> 25km
Pneumologue	X <u>Cahors</u> 24km
Psychologue	X <u>Cahors</u> 24km
Radiologue	X <u>Cahors</u> 24km
Rhumatologue	X <u>Cahors</u> 24km
Sage-femme	X <u>Cahors</u> 25km



## Éducation

Crèche	X <u>Gramat</u> 19km
Ecole maternelle Public	X <u>Montfaucon</u> 10km
Ecole maternelle Privé	X <u>Molières</u> 30km
Ecole primaire Public	X <u>Les Pechs du Vers</u> 5km
Ecole primaire Privé	X <u>Gramat</u> 19km
Collège Public	X <u>Gramat</u> 20km
Collège Privé	X <u>Gramat</u> 19km
Lycée Public	X <u>Cahors</u> 22km
Lycée Privé	X <u>Cahors</u> 24km

Sources : Base Sirene des entreprises et de leurs établissements selon les dernières parutions officielles de 2025 portant sur l'année 2024 ([data.gouv](https://data.gouv.fr)). Liste, localisation et tarifs des professionnels de santé selon les dernières parutions officielles de 2025 portant sur l'année 2024 ([opendatasoft](https://opendatasoft.com)) et FINESS Extraction du Fichier des établissements selon les dernières parutions officielles de 2025 portant sur l'année 2024 ([data.gouv](https://data.gouv.fr)). Adresse et géolocalisation des établissements d'enseignement du premier et second degrés selon les dernières parutions officielles de 2025 portant sur l'année 2024 ([data.education.gouv](https://data.education.gouv.fr))

bien-dans-ma-ville.fr

## Villes autour de Caniac-du-Causse

Ville	Habitants	Superficie	Pop densité	Pop active	Taux chômage	Revenu moyen	Prix immobilier
Sénaillac-Lauzès	145	25 km <sup>2</sup>	6 h/km <sup>2</sup>	33.8%	4.8%	19 940 €/an	1 630 €/m <sup>2</sup>
Soulomès	131	7 km <sup>2</sup>	19 h/km <sup>2</sup>	38.9%	2.3%	21 000 €/an	2 309 €/m <sup>2</sup>
Les Pechs du Vers	303	26 km <sup>2</sup>	12 h/km <sup>2</sup>	39.9%	3.3%	21 100 €/an	1 488 €/m <sup>2</sup>
Sabadel-Lauzès	91	8 km <sup>2</sup>	11 h/km <sup>2</sup>	36.3%	6.6%	NC	1 283 €/m <sup>2</sup>
Coeur de Causse	886	70 km <sup>2</sup>	13 h/km <sup>2</sup>	44.4%	4.2%	21 830 €/an	1 553 €/m <sup>2</sup>
Lauzès	200	6 km <sup>2</sup>	33 h/km <sup>2</sup>	39.5%	5.5%	20 960 €/an	1 399 €/m <sup>2</sup>
Lentillac-du-Causse	107	13 km <sup>2</sup>	8 h/km <sup>2</sup>	41.1%	4.7%	21 650 €/an	1 068 €/m <sup>2</sup>
Quissac	107	25 km <sup>2</sup>	4 h/km <sup>2</sup>	48.6%	7.5%	24 260 €/an	1 069 €/m <sup>2</sup>
Lunegarde	94	10 km <sup>2</sup>	9 h/km <sup>2</sup>	45.7%	7.4%	NC	1 180 €/m <sup>2</sup>
Blars	137	25 km <sup>2</sup>	5 h/km <sup>2</sup>	30.7%	2.9%	21 580 €/an	2 307 €/m <sup>2</sup>
Montfaucon	584	26 km <sup>2</sup>	22 h/km <sup>2</sup>	37.2%	3.8%	20 370 €/an	1 104 €/m <sup>2</sup>
Lamothe-Cassel	116	11 km <sup>2</sup>	11 h/km <sup>2</sup>	44.8%	1.7%	20 760 €/an	1 049 €/m <sup>2</sup>
Orniac	73	16 km <sup>2</sup>	5 h/km <sup>2</sup>	41.1%	4.1%	NC	909 €/m <sup>2</sup>
Cras	97	10 km <sup>2</sup>	10 h/km <sup>2</sup>	46.4%	4.1%	NC	1 492 €/m <sup>2</sup>
Ussel	94	6 km <sup>2</sup>	16 h/km <sup>2</sup>	43.6%	5.3%	NC	583 €/m <sup>2</sup>

bien-dans-ma-ville.fr



# Vous aimez votre ville ? Notez-la !

Et faites-nous part de vos remarques constructives



Avec

**BIEN** dans  
ma **VILLE** 