



Version web

# Ville de Canet

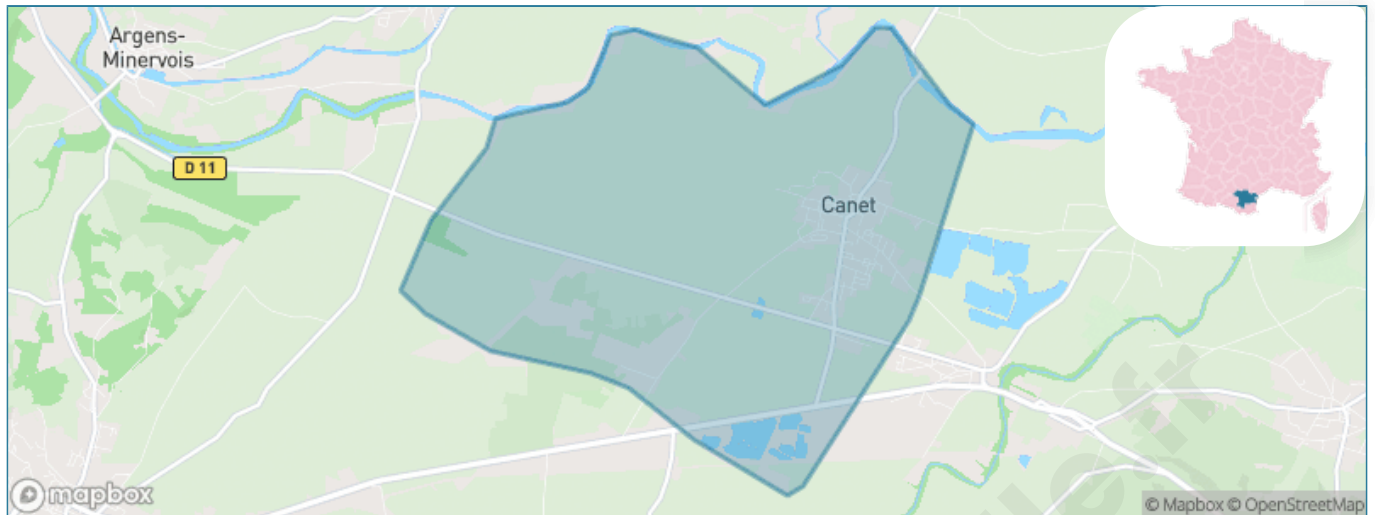
Présenté par

**BIEN** dans  
ma **VILLE** 

# Sommaire

Situation géographique .....	3
Statistiques sur la population .....	4
Evolution du nombre d'habitants .....	4
Tranche d'âge .....	5
0-14 ans .....	5
15-29 ans .....	5
30-44 ans .....	5
45-59 ans .....	5
60-74 ans .....	5
75-89 ans .....	5
90 ans et + .....	5
Activité professionnelle .....	5
Agriculteurs .....	5
Artisans, Commerçants .....	5
Cadres et sup. ....	5
Professions intermédiaires .....	5
Employé .....	5
Ouvrier .....	5
Retraité .....	5
Autres .....	5
Niveau de diplôme .....	6
Sans diplôme ou CEP .....	6
Brevet, BEPC, DNB .....	6
CAP-BEP ou équivalent .....	6
BAC ou équivalent .....	6
BAC+2 .....	6
BAC+3 ou +4 .....	6
BAC+5 ou plus .....	6
Composition des ménages .....	6
Couple sans enfant .....	6
Couple avec enfant(s) .....	6
Famille monoparentale .....	6
Colocation / Autre .....	6
Personnes seules .....	6
Profils électoraux .....	7
Premier tour .....	7
Sécurité .....	8
Evolution du nombre d'infractions .....	8
Pour comparer .....	9
Services à la population .....	10
Commerce .....	10
Éducation .....	10
Villes autour de Canet .....	12

# Situation géographique



## i Informations clés

- **Région** : Occitanie
- **Département** : Aude
- **Code postal** : 11200
- **Superficie** : 14 km<sup>2</sup>



# Statistiques sur la population



Nombre d'habitants

**1 873**



Age moyen

**41 ans**



Pop active

**44.2%**



Taux chômage

**12.2%**



Pop densité

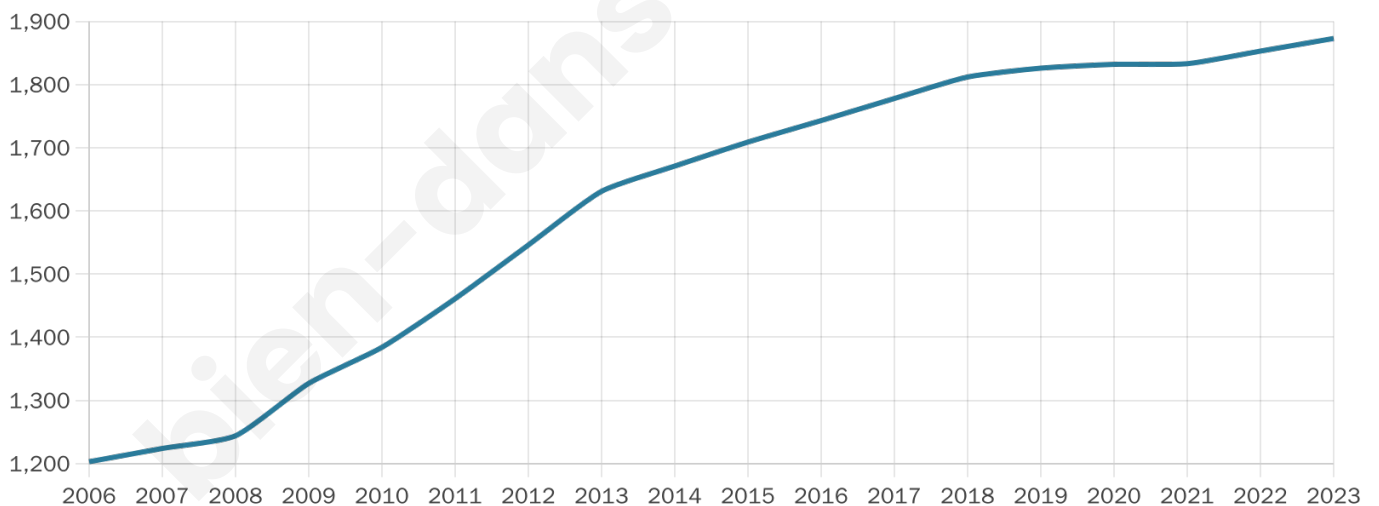
**134 h/km<sup>2</sup>**



Revenu moyen

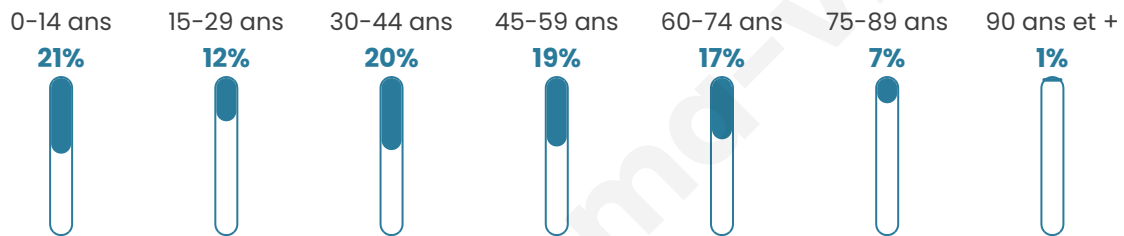
**21 930 €/an**

## Evolution du nombre d'habitants

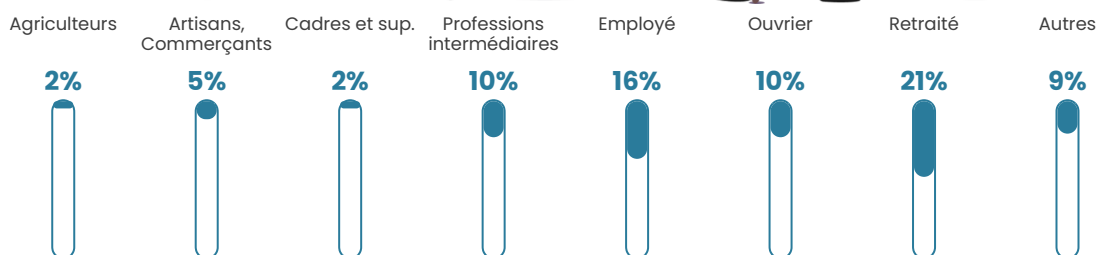


Sources : Institut national de la statistique et des études économiques (insee) selon Les dernières parutions officielles de 2024 portant sur les années 2020, 2021 et 2022.


## Tranche d'âge




## Activité professionnelle



## Niveau de diplôme



## Composition des ménages



# Profils électoraux

## Premier tour

	Marine LE PEN	38.82 %
	Emmanuel MACRON	17.64 %
	Jean-Luc MÉLENCHON	17.44 %
	Éric ZEMMOUR	8.18 %
	Jean LASSALLE	4.83 %
	Valérie PÉCRESSÉ	3.15 %
	Anne HIDALGO	2.86 %
	Yannick JADOT	2.07 %
	Nicolas DUPONT-AIGNAN	2.07 %
	Fabien ROUSSEL	1.67 %
	Philippe POUTOU	0.89 %
	Nathalie ARTHAUD	0.39 %



### 1 252 inscrits

Participation : 83.15%

Votes blancs : 1.83%

Votes nuls : 0.67%

## Second tour

	Emmanuel MACRON	35,34 %
	Marine LE PEN	64,66 %

### 1 252 inscrits

Participation : 79.47%

Votes blancs : 6.43%

Votes nuls : 3.42%

# Sécurité



Agressions physiques / sexuelles

**0**



Cambriolages

**8**



Vols / dégradations

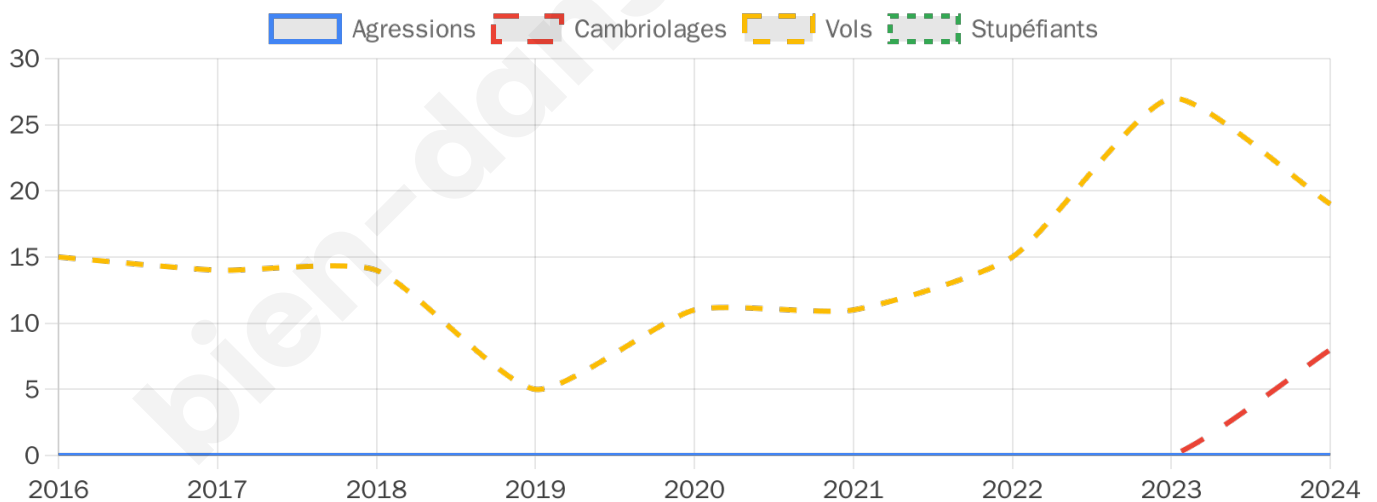
**19**



Stupéfiants

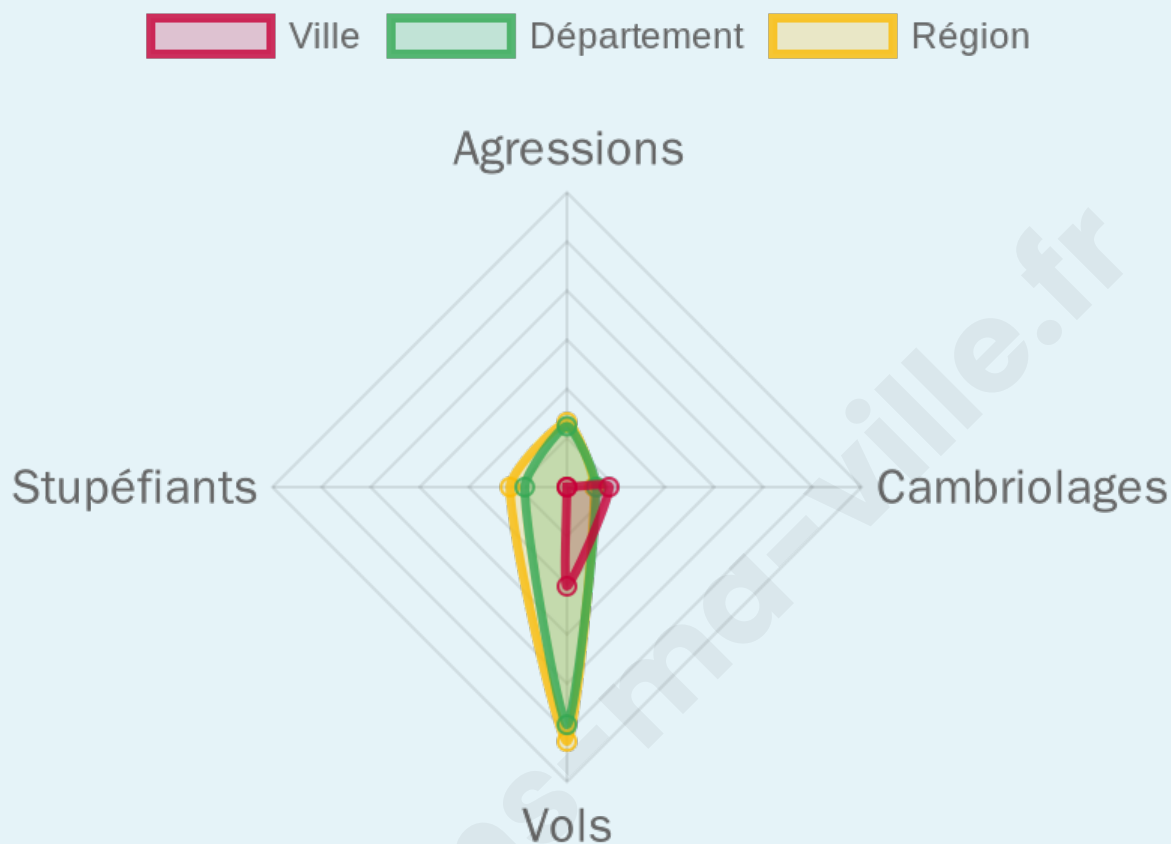
**0**

## Evolution du nombre d'infractions



## Pour comparer

(en proportion du nombre d'habitants)



Sources : Bases statistiques communale, départementale et régionale de la délinquance enregistrée par la police et la gendarmerie nationales selon les dernières parutions officielles de 2025 portant sur l'année 2024 ([data.gouv](https://data.gouv.fr)).

Agressions physiques / sexuelles : Violences sexuelles, coups et blessures volontaires intrafamiliaux, coups et blessures volontaires, autres coups, blessures volontaires et vols violents sans arme.

Cambriolages : Cambriolages de logements.

Vols : Vols avec armes, vols d'accessoires sur véhicules, vols dans les véhicules, vols de véhicules, vols sans violence contre des personnes, destructions, dégradations volontaires et escroqueries.

Stupéfiants : Trafic de stupéfiants dont (AFD) et usage de stupéfiants.

# Services à la population



## Commerce

Hypermarché	X <u>Lézignan-Corbières</u> 8km
Supermarché	X <u>Saint-Marcel-sur-Aude</u> 6km
Superette	1
Boulangerie	1
Boucherie	1
Restaurant	X <u>Ventenac-en-Minervo</u> 2km
Garage	5
Station-service	X <u>Saint-Marcel-sur-Aude</u> 6km
Banque	X <u>Ginestas</u> 5km
La poste	1
Coiffeur	4
Tabac	X <u>Villedaigne</u> 2km
Bars / discothèque	2
Bibliothèque	X <u>Mailhac</u> 9km
Cinéma	X <u>Lézignan-Corbières</u> 8km
Vétérinaire	X <u>Ventenac-en-Minervo</u> 3km



## Santé

Pharmacie	1
Hôpital	X <u>Lézignan-Corbières</u> 8km
Laboratoire d'analyses médicales	X <u>Montredon-des-Corbières</u> 7km
Etablissement pour handicapé	X <u>Lézignan-Corbières</u> 8km
EHPA	X <u>Saint-Marcel-sur-Aude</u> 6km
Médecin	2
Dentiste	1
Chirurgien	X <u>Montredon-des-Corbières</u> 7km
Dermatologue	X <u>Sallèles-d'Aude</u> 9km
Anesthésiste	X <u>Montredon-des-Corbières</u> 7km
Gastro-entérologue	X <u>Montredon-des-Corbières</u> 7km
Gynécologue	X <u>Narbonne</u> 12km
Cancérologue	X <u>Montredon-des-Corbières</u> 7km
Neurologue	X <u>Montredon-des-Corbières</u> 7km
Ophthalmologue	X <u>Montredon-des-Corbières</u> 7km
ORL	X <u>Montredon-des-Corbières</u> 7km
Cardiologue	X <u>Montredon-des-Corbières</u> 7km
Pédiatre	X <u>Narbonne</u> 16km
Pneumologue	X <u>Narbonne</u> 14km
Psychologue	X <u>Narbonne</u> 13km
Radiologue	X <u>Montredon-des-Corbières</u> 7km
Rhumatologue	X <u>Lézignan-Corbières</u> 8km
Sage-femme	1



## Éducation

Crèche	X <u>Saint-Nazaire-d'Aude</u> 4km
Ecole maternelle Public	X <u>Roubia</u> 4km
Ecole maternelle Privé	X <u>Perpignan</u> 59km
Ecole primaire Public	1
Ecole primaire Privé	X <u>Lézignan-Corbières</u> 8km
Collège Public	X <u>Saint-Nazaire-d'Aude</u> 6km
Collège Privé	X <u>Lézignan-Corbières</u> 8km
Lycée Public	X <u>Lézignan-Corbières</u> 9km

Lycée Privé

X Lézignan-Corbières  
8km

Sources : Base Sirene des entreprises et de leurs établissements selon les dernières parutions officielles de 2025 portant sur l'année 2024 ([data.gouv](#)). Liste, localisation et tarifs des professionnels de santé selon les dernières parutions officielles de 2025 portant sur l'année 2024 ([opendatasoft](#)) et FINESS Extraction du Fichier des établissements selon les dernières parutions officielles de 2025 portant sur l'année 2024 ([data.gouv](#)). Adresse et géolocalisation des établissements d'enseignement du premier et second degrés selon les dernières parutions officielles de 2025 portant sur l'année 2024 ([data.education.gouv](#))

bien-dans-ma-ville.fr

## Villes autour de Canet

Ville	Habitants	Superficie	Pop densité	Pop active	Taux chômage	Revenu moyen	Prix immobilier
Villedaigne (1 avis)	599	2 km <sup>2</sup>	300 h/km <sup>2</sup>	35.7%	6.3%	17 280 €/an	1 848 €/m <sup>2</sup>
Ventenac-en-Minervois	644	6 km <sup>2</sup>	107 h/km <sup>2</sup>	35.2%	3.3%	22 260 €/an	1 873 €/m <sup>2</sup>
Paraza (1 avis)	700	9 km <sup>2</sup>	78 h/km <sup>2</sup>	39%	6.9%	20 830 €/an	1 837 €/m <sup>2</sup>
Raissac-d'Aude	222	5 km <sup>2</sup>	44 h/km <sup>2</sup>	41.9%	4.5%	19 780 €/an	1 739 €/m <sup>2</sup>
Saint-Nazaire-d'Aude (12 avis)	2 118	8 km <sup>2</sup>	265 h/km <sup>2</sup>	43%	5.3%	21 930 €/an	1 985 €/m <sup>2</sup>
Névian (1 avis)	1 286	14 km <sup>2</sup>	92 h/km <sup>2</sup>	50%	4.1%	22 270 €/an	1 534 €/m <sup>2</sup>
Roubia	520	7 km <sup>2</sup>	74 h/km <sup>2</sup>	44.2%	8.7%	20 470 €/an	1 559 €/m <sup>2</sup>
Ginestas (2 avis)	1 611	9 km <sup>2</sup>	179 h/km <sup>2</sup>	41.4%	4.5%	21 930 €/an	1 921 €/m <sup>2</sup>
Ornaisons (4 avis)	1 161	10 km <sup>2</sup>	116 h/km <sup>2</sup>	41%	5.7%	21 760 €/an	1 627 €/m <sup>2</sup>
Cruscades	936	9 km <sup>2</sup>	104 h/km <sup>2</sup>	43.6%	5.8%	20 190 €/an	1 837 €/m <sup>2</sup>
Marcorignan (1 avis)	1 333	5 km <sup>2</sup>	267 h/km <sup>2</sup>	43.9%	6.7%	22 020 €/an	1 735 €/m <sup>2</sup>
Sainte-Valière	534	6 km <sup>2</sup>	89 h/km <sup>2</sup>	44.2%	6.4%	20 560 €/an	1 547 €/m <sup>2</sup>
Pouzols-Minervois (1 avis)	599	10 km <sup>2</sup>	60 h/km <sup>2</sup>	40.4%	8%	19 810 €/an	2 194 €/m <sup>2</sup>
Saint-Marcel-sur-Aude (7 avis)	2 014	8 km <sup>2</sup>	252 h/km <sup>2</sup>	44%	6.1%	20 990 €/an	1 829 €/m <sup>2</sup>
Argens-Minervois	395	4 km <sup>2</sup>	99 h/km <sup>2</sup>	37%	7.1%	21 000 €/an	1 564 €/m <sup>2</sup>

bien-dans-ma-ville.fr



# **Vous aimez votre ville ? Notez-la !**

Et faites-nous part de vos remarques constructives



Avec

**BIEN** dans ma **VILLE** 