



Version web

Ville de Canapville

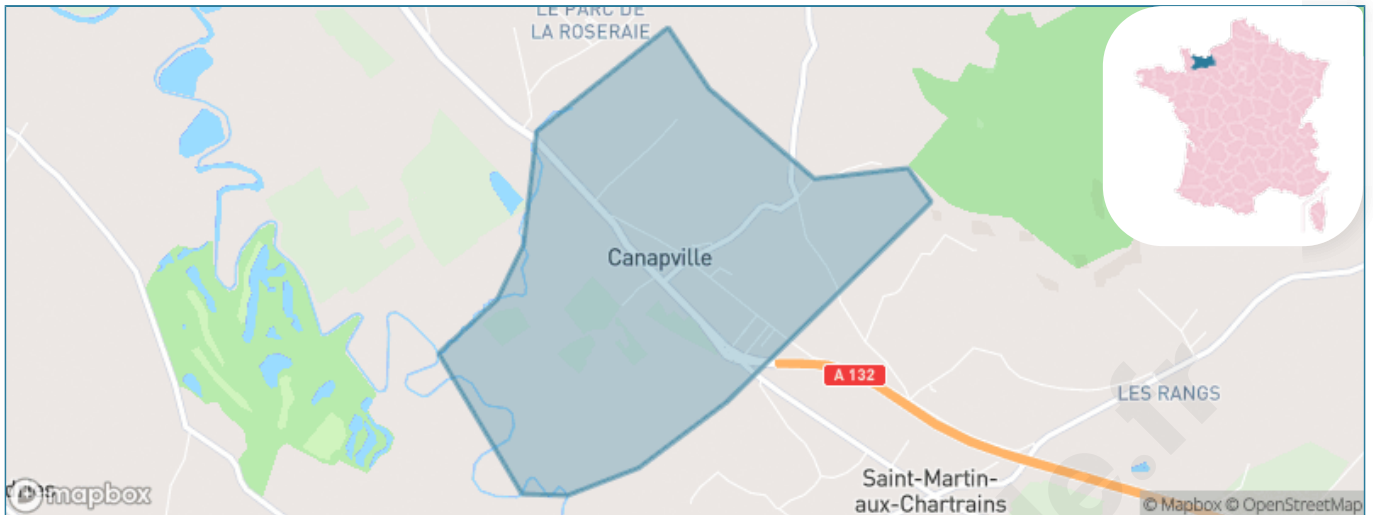
Présenté par

BIEN dans
ma **VILLE** 

Sommaire

Situation géographique	3
Statistiques sur la population	4
Evolution du nombre d'habitants	4
Tranche d'âge	5
0-14 ans	5
15-29 ans	5
30-44 ans	5
45-59 ans	5
60-74 ans	5
75-89 ans	5
90 ans et +	5
Activité professionnelle	5
Agriculteurs	5
Artisans, Commerçants	5
Cadres et sup.	5
Professions intermédiaires	5
Employé	5
Ouvrier	5
Retraité	5
Autres	5
Niveau de diplôme	6
Sans diplôme ou CEP	6
Brevet, BEPC, DNB	6
CAP-BEP ou équivalent	6
BAC ou équivalent	6
BAC+2	6
BAC+3 ou +4	6
BAC+5 ou plus	6
Composition des ménages	6
Couple sans enfant	6
Couple avec enfant(s)	6
Famille monoparentale	6
Colocation / Autre	6
Personnes seules	6
Profils électoraux	7
Premier tour	7
Sécurité	8
Evolution du nombre d'infractions	8
Pour comparer	9
Services à la population	10
Commerce	10
Éducation	10
Villes autour de Canapville	11

Situation géographique



i Informations clés

- **Région** : Normandie
- **Département** : Calvados
- **Code postal** : 14800
- **Superficie** : 2 km²



RÉGION
NORMANDIE



bien dans ma ville

Statistiques sur la population



Nombre d'habitants

224



Age moyen

48 ans



Pop active

50.9%



Taux chômage

4.3%



Pop densité

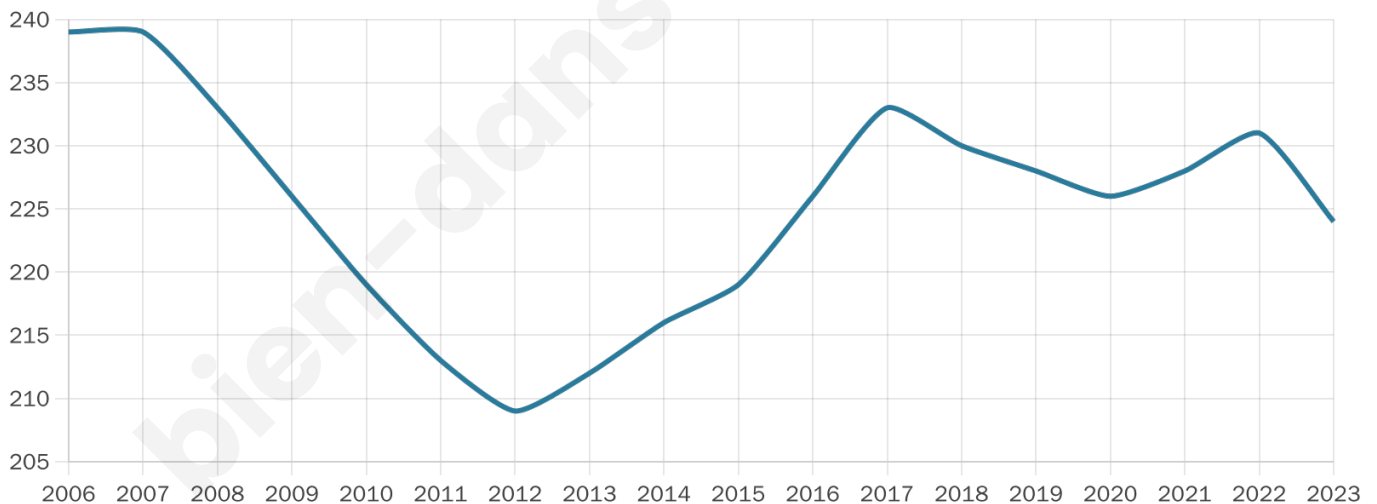
112 h/km²



Revenu moyen

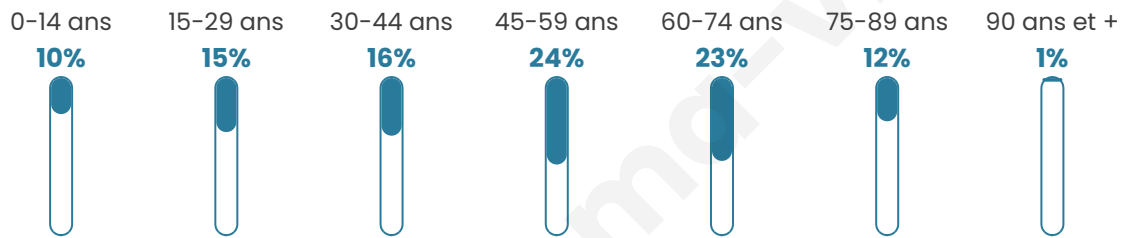
26 910 €/an

Evolution du nombre d'habitants

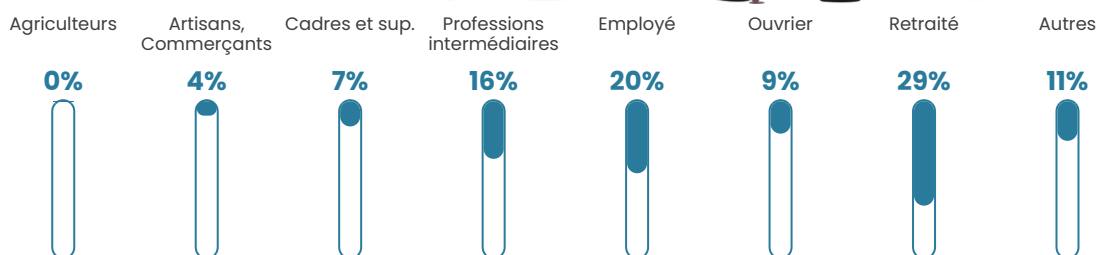


Sources : Institut national de la statistique et des études économiques (insee) selon Les dernières parutions officielles de 2024 portant sur les années 2020, 2021 et 2022.

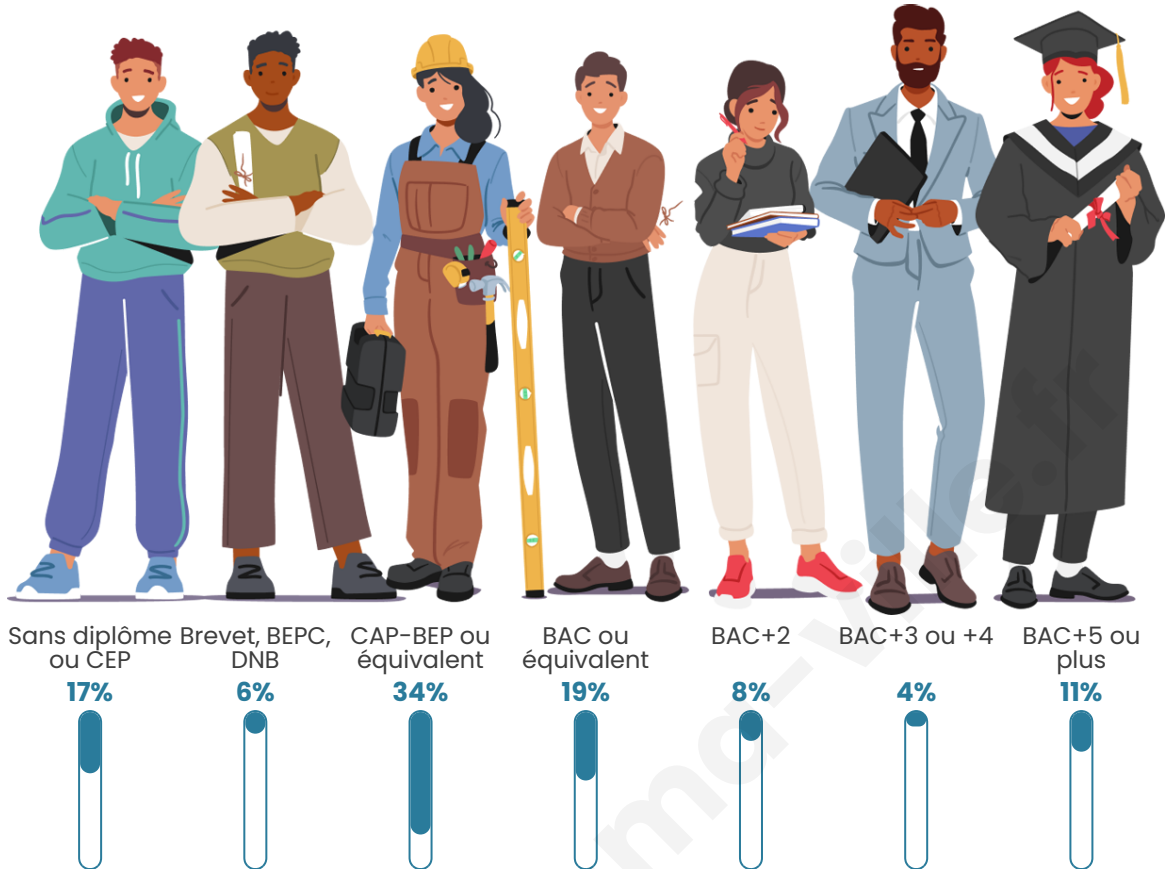
Tranche d'âge




Activité professionnelle



Niveau de diplôme















Composition des ménages



Profils électoraux

Premier tour

	Emmanuel MACRON	34.46 %
	Marine LE PEN	29.73 %
	Éric ZEMMOUR	12.16 %
	Valérie PÉCRESSÉ	9.46 %
	Jean-Luc MÉLENCHON	6.76 %
	Nicolas DUPONT- AIGNAN	2.70 %
	Yannick JADOT	2.03 %
	Jean LASSALLE	1.35 %
	Anne HIDALGO	0.68 %
	Philippe POUTOU	0.68 %
	Nathalie ARTHAUD	0.00 %
	Fabien ROUSSEL	0.00 %



188 inscrits

Participation : 80.32%

Votes blancs : 0.66%

Votes nuls : 1.32%

Second tour

	Emmanuel MACRON	47,1 %
	Marine LE PEN	52,9 %

188 inscrits

Participation : 79.79%

Votes blancs : 7.33%

Votes nuls : 0.67%

Sécurité



Agressions physiques / sexuelles

0



Cambriolages

0



Vols / dégradations

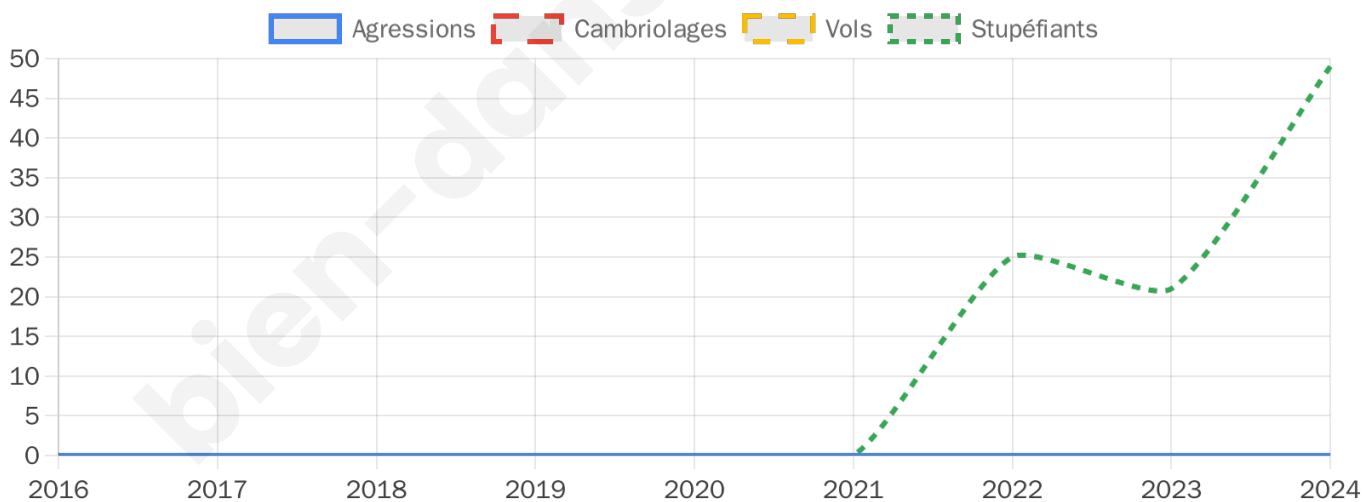
0



Stupéfiants

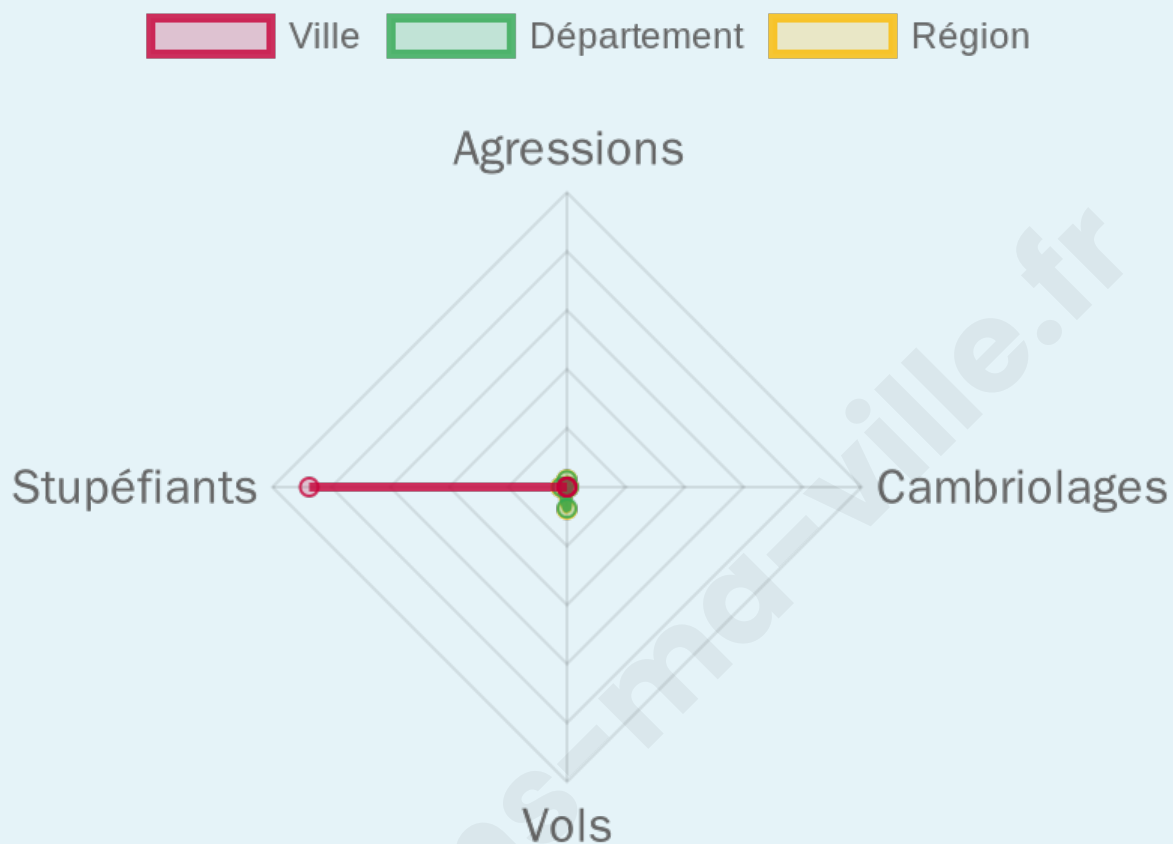
49

Evolution du nombre d'infractions



Pour comparer

(en proportion du nombre d'habitants)



Sources : Bases statistiques communale, départementale et régionale de la délinquance enregistrée par la police et la gendarmerie nationales selon les dernières parutions officielles de 2025 portant sur l'année 2024 ([data.gouv](https://data.gouv.fr)).

Agressions physiques / sexuelles : Violences sexuelles, coups et blessures volontaires intrafamiliaux, coups et blessures volontaires, autres coups, blessures volontaires et vols violents sans arme.

Cambriolages : Cambriolages de logements.

Vols : Vols avec armes, vols d'accessoires sur véhicules, vols dans les véhicules, vols de véhicules, vols sans violence contre des personnes, destructions, dégradations volontaires et escroqueries.

Stupéfiants : Trafic de stupéfiants dont (AFD) et usage de stupéfiants.

Services à la population



Commerce

Hypermarché	X Touques 4km
Supermarché	X Saint-Arnoult 4km
Superette	X Touques 4km
Boulangerie	X Touques 4km
Boucherie	X Touques 4km
Restaurant	1
Garage	1
Station-service	X Touques 3km
Banque	X Saint-Arnoult 4km
La poste	X Touques 4km
Coiffeur	X Bonneville-sur-Touques 1km
Tabac	X Touques 4km
Bars / discothèque	X Saint-Martin-aux-Chartrains 2km
Bibliothèque	X Glanville 6km
Cinéma	X Pont-l'Évêque 5km
Vétérinaire	X Bonneville-sur-Touques 1km



Santé

Pharmacie	X Touques 4km
Hôpital	X Pont-l'Évêque 5km
Laboratoire d'analyses médicales	X Pont-l'Évêque 5km
Etablissement pour handicapé	X Pont-l'Évêque 5km
EHPA	X Saint-Arnoult 4km
Médecin	X Touques 4km
Dentiste	X Saint-Gatien-des-Bois 5km
Chirurgien	X Deauville 6km
Dermatologue	X Le Havre 19km
Anesthésiste	X Le Havre 17km
Gastro-entérologue	X Cricqueboeuf 7km
Gynécologue	X Le Havre 17km
Cancérologue	X Le Havre 19km
Neurologue	X Deauville 6km
Ophthalmologue	X Touques 5km
ORL	X Deauville 6km
Cardiologue	X Deauville 6km
Pédiatre	X Pont-l'Évêque 5km
Pneumologue	X Cricqueboeuf 7km
Psychologue	X Deauville 6km
Radiologue	X Cricqueboeuf 7km
Rhumatologue	X Cricqueboeuf 7km
Sage-femme	X Pont-l'Évêque 5km



Éducation

Crèche	X Touques 4km
Ecole maternelle Public	X Le Torquesne 11km
Ecole maternelle Privé	X Le Havre 22km
Ecole primaire Public	X Saint-Arnoult 4km
Ecole primaire Privé	X Pont-l'Évêque 5km
Collège Public	X Pont-l'Évêque 5km
Collège Privé	X Trouville-sur-Mer 6km
Lycée Public	X Deauville 7km
Lycée Privé	X Trouville-sur-Mer 6km

Sources : Base Sirene des entreprises et de leurs établissements selon les dernières parutions officielles de 2025 portant sur l'année 2024 ([data.gouv](#)). Liste, localisation et tarifs des professionnels de santé selon les dernières parutions officielles de 2025 portant sur l'année 2024 ([opendatasoft](#)) et FINISS Extraction du Fichier des établissements selon les dernières parutions officielles de 2025 portant sur l'année 2024 ([data.gouv](#)). Adresse et géolocalisation des établissements d'enseignement du premier et second degrés selon les dernières parutions officielles de 2025 portant sur l'année 2024 ([data.education.gouv](#))

Villes autour de Canapville

Ville	Habitants	Superficie	Pop densité	Pop active	Taux chômage	Revenu moyen	Prix immobilier
Saint-Martin-aux-Chartrains	429	5 km ²	86 h/km ²	43.8%	3.3%	26 610 €/an	2 260 €/m ²
Englesqueville-en-Auge	113	3 km ²	38 h/km ²	40.7%	1.8%	30 430 €/an	2 267 €/m ²
Bonneville-sur-Touques	307	6 km ²	51 h/km ²	50.2%	5.9%	29 480 €/an	2 801 €/m ²
Touques (3 avis)	3 913	8 km ²	489 h/km ²	44.9%	5.6%	21 760 €/an	2 698 €/m ²
Cabourg (13 avis)	3 725	5 km ²	745 h/km ²	31.1%	4.4%	22 860 €/an	3 064 €/m ²
Reux (1 avis)	415	7 km ²	59 h/km ²	53.5%	5.1%	25 630 €/an	2 212 €/m ²
Pont-l'Évêque (7 avis)	5 145	13 km ²	396 h/km ²	44.2%	4.2%	21 620 €/an	2 517 €/m ²
Beaumont-en-Auge	376	8 km ²	47 h/km ²	52.7%	5.9%	23 740 €/an	2 448 €/m ²
Saint-Étienne-la-Thillaye	386	12 km ²	32 h/km ²	44.3%	4.1%	23 850 €/an	3 124 €/m ²
Saint-Arnoult (1 avis)	1 092	5 km ²	218 h/km ²	40.1%	3.6%	24 760 €/an	3 168 €/m ²
Tourville-en-Auge	257	3 km ²	86 h/km ²	49.8%	2.3%	30 920 €/an	2 465 €/m ²
Tourgéville (1 avis)	846	12 km ²	71 h/km ²	32.5%	1.9%	29 060 €/an	3 970 €/m ²
Saint-Gatien-des-Bois	1 295	49 km ²	26 h/km ²	43.8%	4.2%	23 560 €/an	2 608 €/m ²
Vauville	201	5 km ²	40 h/km ²	43.3%	2%	25 240 €/an	3 301 €/m ²
Surville	473	4 km ²	118 h/km ²	49.9%	3.2%	26 960 €/an	2 236 €/m ²

bien-dans-ma-ville.fr



Vous aimez votre ville ? Notez-la !

Et faites-nous part de vos remarques constructives



Avec

BIEN dans ma **VILLE** 