



Version web

# Ville de Campuac

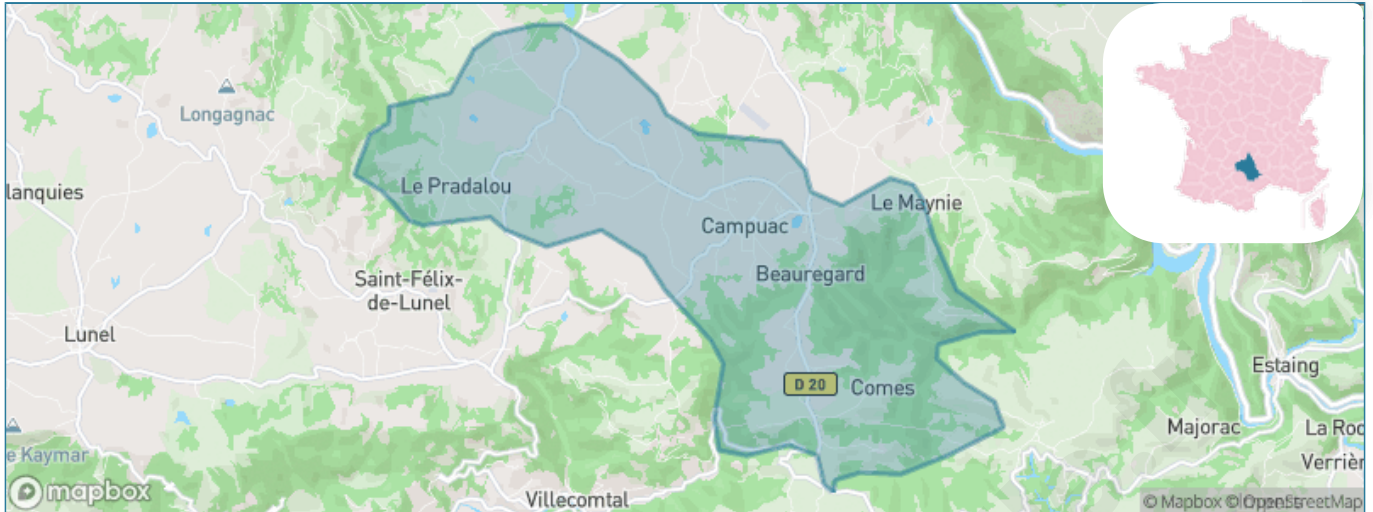
Présenté par

**BIEN** dans  
ma **VILLE** 

# Sommaire

Situation géographique .....	3
Statistiques sur la population .....	4
Evolution du nombre d'habitants .....	4
Tranche d'âge .....	5
0-14 ans .....	5
15-29 ans .....	5
30-44 ans .....	5
45-59 ans .....	5
60-74 ans .....	5
75-89 ans .....	5
90 ans et + .....	5
Activité professionnelle .....	5
Agriculteurs .....	5
Artisans, Commerçants .....	5
Cadres et sup. ....	5
Professions intermédiaires .....	5
Employé .....	5
Ouvrier .....	5
Retraité .....	5
Autres .....	5
Niveau de diplôme .....	6
Sans diplôme ou CEP .....	6
Brevet, BEPC, DNB .....	6
CAP-BEP ou équivalent .....	6
BAC ou équivalent .....	6
BAC+2 .....	6
BAC+3 ou +4 .....	6
BAC+5 ou plus .....	6
Composition des ménages .....	6
Couple sans enfant .....	6
Couple avec enfant(s) .....	6
Famille monoparentale .....	6
Colocation / Autre .....	6
Personnes seules .....	6
Profils électoraux .....	7
Premier tour .....	7
Sécurité .....	8
Evolution du nombre d'infractions .....	8
Pour comparer .....	9
Services à la population .....	10
Commerce .....	10
Éducation .....	10
Villes autour de Campuac .....	12

# Situation géographique



## i Informations clés

- **Région** : Occitanie
- **Département** : Aveyron
- **Code postal** : 12580
- **Superficie** : 19 km<sup>2</sup>



**AVEYRON**



**LE DÉPARTEMENT**

# Statistiques sur la population



Nombre d'habitants

**449**



Age moyen

**47 ans**



Pop active

**46.8%**



Taux chômage

**7.5%**



Pop densité

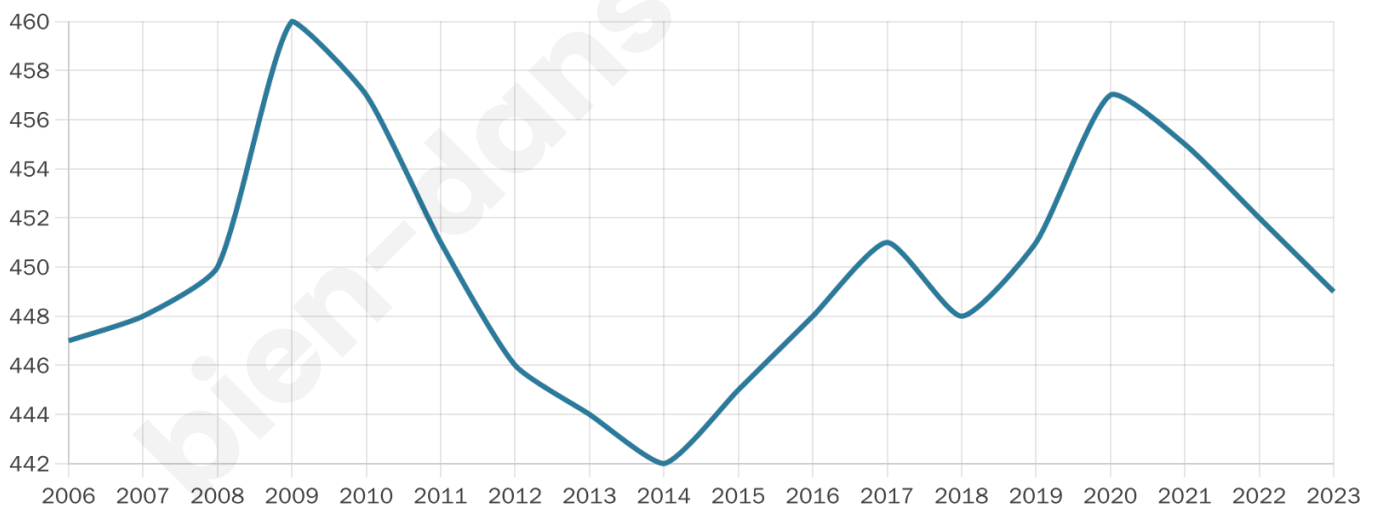
**24 h/km<sup>2</sup>**



Revenu moyen

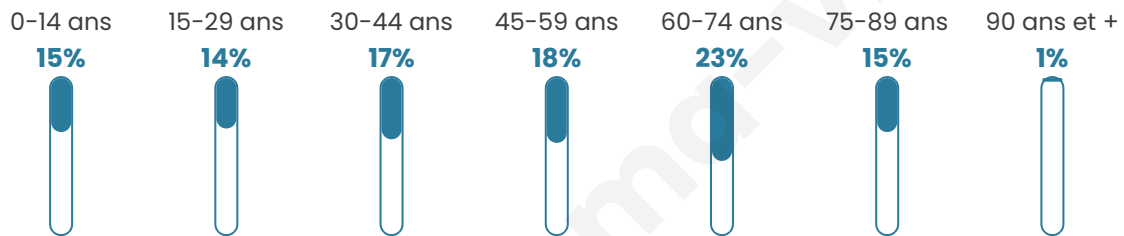
**21 670 €/an**

## Evolution du nombre d'habitants

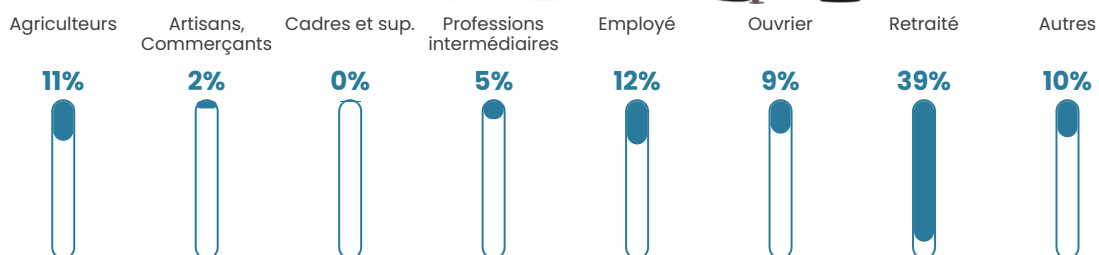


Sources : Institut national de la statistique et des études économiques (insee) selon Les dernières parutions officielles de 2024 portant sur les années 2020, 2021 et 2022.


## Tranche d'âge




## Activité professionnelle



## Niveau de diplôme













## Composition des ménages



# Profils électoraux

## Premier tour

	Emmanuel MACRON	35.25 %
	Marine LE PEN	21.69 %
	Jean-Luc MÉLENCHON	11.19 %
	Jean LASSALLE	9.83 %
	Valérie PÉCRESSÉ	7.80 %
	Éric ZEMMOUR	3.73 %
	Yannick JADOT	3.39 %
	Fabien ROUSSEL	3.05 %
	Anne HIDALGO	1.69 %
	Nicolas DUPONT- AIGNAN	1.02 %
	Nathalie ARTHAUD	0.68 %
	Philippe POUTOU	0.68 %



### 381 inscrits

Participation : 81.36%

Votes blancs : 3.55%

Votes nuls : 1.29%

## Second tour

	Emmanuel MACRON	63,25 %
	Marine LE PEN	36,75 %

### 380 inscrits

Participation : 81.32%

Votes blancs : 6.8%

Votes nuls : 1.62%

# Sécurité



Agressions physiques / sexuelles

0



Cambriolages

0



Vols / dégradations

0



Stupéfiants

0

## Evolution du nombre d'infractions



## Pour comparer

(en proportion du nombre d'habitants)



Sources : Bases statistiques communale, départementale et régionale de la délinquance enregistrée par la police et la gendarmerie nationales selon les dernières parutions officielles de 2025 portant sur l'année 2024 ([data.gouv](https://data.gouv.fr)).

Agressions physiques / sexuelles : Violences sexuelles, coups et blessures volontaires intrafamiliaux, coups et blessures volontaires, autres coups, blessures volontaires et vols violents sans arme.

Cambriolages : Cambriolages de logements.

Vols : Vols avec armes, vols d'accessoires sur véhicules, vols dans les véhicules, vols de véhicules, vols sans violence contre des personnes, destructions, dégradations volontaires et escroqueries.

Stupéfiants : Trafic de stupéfiants dont (AFD) et usage de stupéfiants.

# Services à la population



## Commerce

Hypermarché	X <a href="#">Decazeville</a> 27km
Supermarché	X <a href="#">Espalion</a> 14km
Superette	1
Boulangerie	1
Boucherie	X <a href="#">Villecomtal</a> 6km
Restaurant	X <a href="#">Florentin-la-Capelle</a> 3km
Garage	X <a href="#">Golinhaç</a> 2km
Station-service	1
Banque	X <a href="#">Entraygues-sur-Truyère</a> 8km
La poste	X <a href="#">Sébazac-Concourès</a> 19km
Coiffeur	1
Tabac	X <a href="#">Saint-Amans-des-Cots</a> 13km
Bars / discothèque	1
Bibliothèque	X <a href="#">Entraygues-sur-Truyère</a> 7km
Cinéma	X <a href="#">Entraygues-sur-Truyère</a> 7km
Vétérinaire	X <a href="#">Entraygues-sur-Truyère</a> 7km



## Santé

Pharmacie	X <a href="#">Villecomtal</a> 6km
Hôpital	X <a href="#">Rodez</a> 25km
Laboratoire d'analyses médicales	X <a href="#">Espalion</a> 15km
Etablissement pour handicapé	X <a href="#">Espalion</a> 15km
EHPA	X <a href="#">Le Nayrac</a> 6km
Médecin	X <a href="#">Villecomtal</a> 6km
Dentiste	X <a href="#">Estaing</a> 6km
Chirurgien	X <a href="#">Espalion</a> 15km
Dermatologue	X <a href="#">Rodez</a> 26km
Anesthésiste	X <a href="#">Aurillac</a> 37km
Gastro-entérologue	X <a href="#">Rodez</a> 26km
Gynécologue	X <a href="#">Decazeville</a> 27km
Cancérologue	X <a href="#">Aurillac</a> 39km
Neurologue	X <a href="#">Rodez</a> 26km
Ophtalmologue	X <a href="#">Rodez</a> 25km
ORL	X <a href="#">Rodez</a> 26km
Cardiologue	X <a href="#">Rodez</a> 25km
Pédiatre	X <a href="#">Rodez</a> 25km
Pneumologue	X <a href="#">Rodez</a> 25km
Psychologue	X <a href="#">Espalion</a> 15km
Radiologue	X <a href="#">Conques-en-Rouergue</a> 15km
Rhumatologue	X <a href="#">Rodez</a> 26km
Sage-femme	X <a href="#">Espalion</a> 15km



## Éducation

Crèche	X <a href="#">Villecomtal</a> 5km
Ecole maternelle Public	X <a href="#">Espalion</a> 14km
Ecole maternelle Privé	X <a href="#">Espalion</a> 15km
Ecole primaire Public	1
Ecole primaire Privé	X <a href="#">Villecomtal</a> 6km
Collège Public	X <a href="#">Saint-Amans-des-Cots</a> 12km
Collège Privé	X <a href="#">Saint-Hippolyte</a> 14km
Lycée Public	X <a href="#">Rodez</a> 25km
Lycée Privé	X <a href="#">Espalion</a> 15km

Sources : Base Sirene des entreprises et de leurs établissements selon les dernières parutions officielles de 2025 portant sur l'année 2024 ([data.gouv](#)). Liste, localisation et tarifs des professionnels de santé selon les dernières parutions officielles de 2025 portant sur l'année

2024 ([opendatasoft](#)) et FINISS Extraction du Fichier des établissements selon les dernières parutions officielles de 2025 portant sur l'année 2024 ([data.gouv](#)). Adresse et géolocalisation des établissements d'enseignement du premier et second degrés selon les dernières parutions officielles de 2025 portant sur l'année 2024 ([data.education.gouv](#))

bien-dans-ma-ville.fr

## Villes autour de Campuac

Ville	Habitants	Superficie	Pop densité	Pop active	Taux chômage	Revenu moyen	Prix immobilier
Golinhac	370	32 km <sup>2</sup>	12 h/km <sup>2</sup>	37%	2.4%	20 670 €/an	751 €/m <sup>2</sup>
Saint-Félix-de-Lunel (1 avis)	387	19 km <sup>2</sup>	20 h/km <sup>2</sup>	33.9%	2.1%	19 180 €/an	598 €/m <sup>2</sup>
Florentin-la-Capelle	286	36 km <sup>2</sup>	8 h/km <sup>2</sup>	37.1%	1.7%	18 510 €/an	1 345 €/m <sup>2</sup>
Villecomtal	430	14 km <sup>2</sup>	31 h/km <sup>2</sup>	47.2%	5.6%	21 810 €/an	1 517 €/m <sup>2</sup>
Le Nayrac	555	36 km <sup>2</sup>	15 h/km <sup>2</sup>	31.7%	3.1%	21 230 €/an	658 €/m <sup>2</sup>
Estaing (1 avis)	502	17 km <sup>2</sup>	30 h/km <sup>2</sup>	39.8%	4.4%	22 060 €/an	625 €/m <sup>2</sup>
Espeyrac	247	22 km <sup>2</sup>	11 h/km <sup>2</sup>	34.4%	2.8%	20 700 €/an	1 364 €/m <sup>2</sup>
Sébazac	538	25 km <sup>2</sup>	22 h/km <sup>2</sup>	41.3%	1.9%	19 700 €/an	1 168 €/m <sup>2</sup>
Entraygues-sur-Truyère (2 avis)	964	30 km <sup>2</sup>	32 h/km <sup>2</sup>	29.9%	3.6%	21 150 €/an	1 120 €/m <sup>2</sup>
Le Fel	195	24 km <sup>2</sup>	8 h/km <sup>2</sup>	43.1%	1.5%	19 480 €/an	1 803 €/m <sup>2</sup>
Muret-le-Château	350	15 km <sup>2</sup>	23 h/km <sup>2</sup>	51.1%	2.3%	23 030 €/an	902 €/m <sup>2</sup>
Sénergues	423	44 km <sup>2</sup>	10 h/km <sup>2</sup>	35.9%	1.4%	17 830 €/an	704 €/m <sup>2</sup>
Pruines	289	18 km <sup>2</sup>	16 h/km <sup>2</sup>	48.4%	4.5%	19 420 €/an	1 037 €/m <sup>2</sup>
Bessuéjols	222	11 km <sup>2</sup>	20 h/km <sup>2</sup>	47.3%	3.2%	22 840 €/an	1 202 €/m <sup>2</sup>
Mouret (1 avis)	560	31 km <sup>2</sup>	18 h/km <sup>2</sup>	48%	3.2%	22 420 €/an	1 009 €/m <sup>2</sup>

bien-dans-ma-ville.fr



# **Vous aimez votre ville ? Notez-la !**

Et faites-nous part de vos remarques constructives



Avec

**BIEN** dans ma **VILLE** 