



Version web

# Ville de Camps-sur-l'Isle

Présenté par

**BIEN** dans  
ma **VILLE** 

# Sommaire

|   |    |
|---|----|
| Situation géographique .....            | 3  |
| Statistiques sur la population .....    | 4  |
| Evolution du nombre d'habitants .....   | 4  |
| Tranche d'âge .....                     | 5  |
| 0-14 ans .....                          | 5  |
| 15-29 ans .....                         | 5  |
| 30-44 ans .....                         | 5  |
| 45-59 ans .....                         | 5  |
| 60-74 ans .....                         | 5  |
| 75-89 ans .....                         | 5  |
| 90 ans et + .....                       | 5  |
| Activité professionnelle .....          | 5  |
| Agriculteurs .....                      | 5  |
| Artisans, Commerçants .....             | 5  |
| Cadres et sup. ....                     | 5  |
| Professions intermédiaires .....        | 5  |
| Employé .....                           | 5  |
| Ouvrier .....                           | 5  |
| Retraité .....                          | 5  |
| Autres .....                            | 5  |
| Niveau de diplôme .....                 | 6  |
| Sans diplôme ou CEP .....               | 6  |
| Brevet, BEPC, DNB .....                 | 6  |
| CAP-BEP ou équivalent .....             | 6  |
| BAC ou équivalent .....                 | 6  |
| BAC+2 .....                             | 6  |
| BAC+3 ou +4 .....                       | 6  |
| BAC+5 ou plus .....                     | 6  |
| Composition des ménages .....           | 6  |
| Couple sans enfant .....                | 6  |
| Couple avec enfant(s) .....             | 6  |
| Famille monoparentale .....             | 6  |
| Colocation / Autre .....                | 6  |
| Personnes seules .....                  | 6  |
| Profils électoraux .....                | 7  |
| Premier tour .....                      | 7  |
| Sécurité .....                          | 8  |
| Evolution du nombre d'infractions ..... | 8  |
| Pour comparer .....                     | 9  |
| Services à la population .....          | 10 |
| Commerce .....                          | 10 |
| Éducation .....                         | 10 |
| Villes autour de Camps-sur-l'Isle ..... | 11 |

# Situation géographique



## i Informations clés

- **Région** : Nouvelle-Aquitaine
- **Département** : Gironde
- **Code postal** : 33660
- **Superficie** : 3 km<sup>2</sup>



# Statistiques sur la population



Nombre d'habitants

**621**



Age moyen

**43 ans**



Pop active

**44.4%**



Taux chômage

**10.6%**



Pop densité

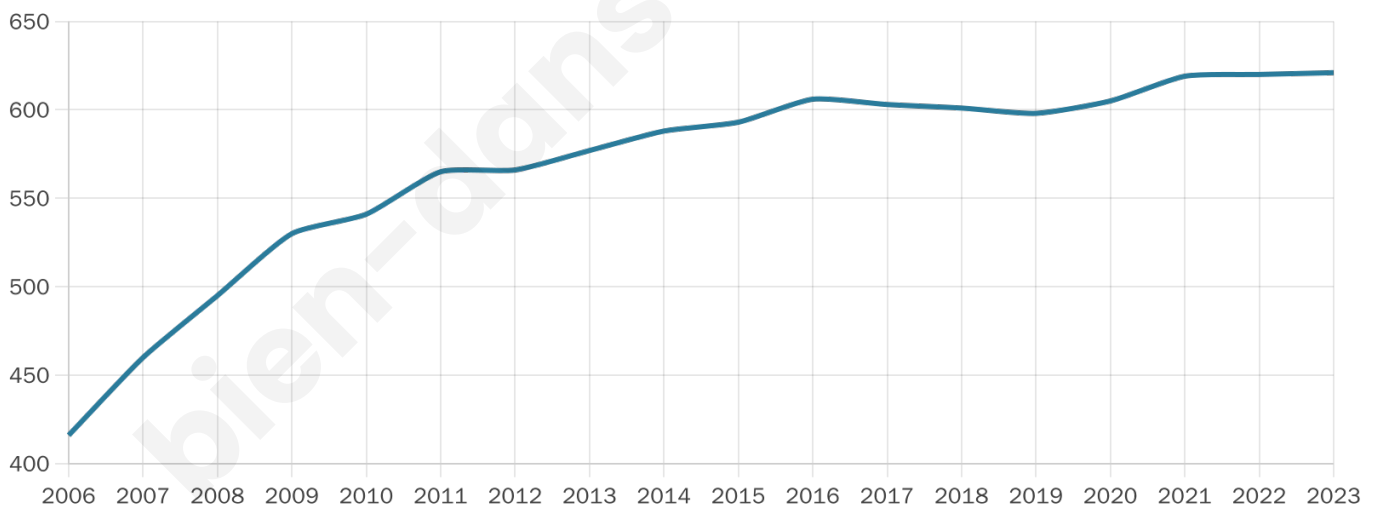
**207 h/km<sup>2</sup>**



Revenu moyen

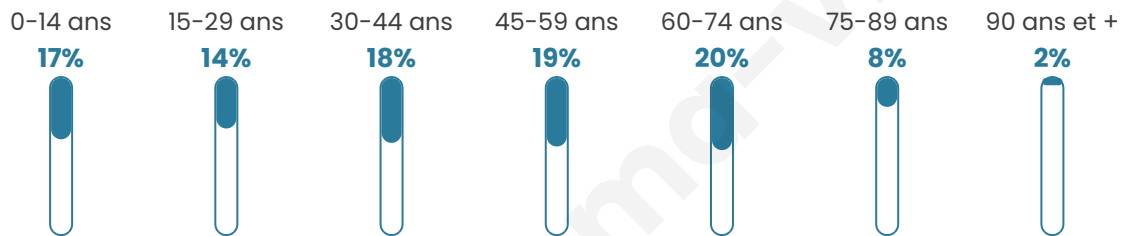
**20 700 €/an**

## Evolution du nombre d'habitants

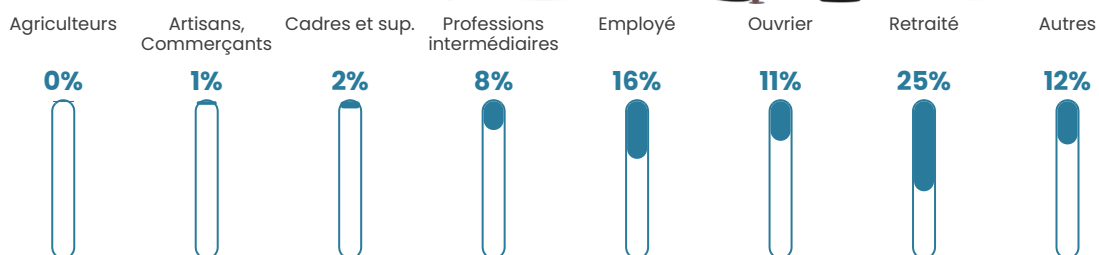


Sources : Institut national de la statistique et des études économiques (insee) selon Les dernières parutions officielles de 2024 portant sur les années 2020, 2021 et 2022.


## Tranche d'âge




## Activité professionnelle



## Niveau de diplôme














## Composition des ménages



# Profils électoraux



## Premier tour

|   |                           |         |
|---|---------------------------|---------|
|    | Marine LE PEN             | 34.94 % |
|    | Emmanuel MACRON           | 23.30 % |
|    | Jean-Luc MÉLENCHON        | 16.48 % |
|    | Éric ZEMMOUR              | 6.25 %  |
|    | Jean LASSALLE             | 4.55 %  |
|   | Yannick JADOT             | 3.98 %  |
|  | Fabien ROUSSEL            | 3.41 %  |
|  | Philippe POUTOU           | 2.84 %  |
|  | Valérie PÉCRESSÉ          | 2.56 %  |
|  | Anne HIDALGO              | 0.85 %  |
|  | Nicolas DUPONT-<br>AIGNAN | 0.85 %  |
|  | Nathalie ARTHAUD          | 0.00 %  |

### 501 inscrits

Participation : 72.65%  
Votes blancs : 2.75%  
Votes nuls : 0.55%

## Second tour

|   |                    |         |
|---|--------------------|---------|
|  | Emmanuel<br>MACRON | 44,83 % |
|  | Marine LE PEN      | 55,17 % |

### 502 inscrits

Participation : 71.51%  
Votes blancs : 10.58%  
Votes nuls : 0.56%

# Sécurité



Agressions physiques / sexuelles

0



Cambriolages

0



Vols / dégradations

0



Stupéfiants

0

## Evolution du nombre d'infractions



## Pour comparer

(en proportion du nombre d'habitants)

■ Ville ■ Département ■ Région



Sources : Bases statistiques communale, départementale et régionale de la délinquance enregistrée par la police et la gendarmerie nationales selon les dernières parutions officielles de 2025 portant sur l'année 2024 ([data.gouv](https://data.gouv.fr)).

Agressions physiques / sexuelles : Violences sexuelles, coups et blessures volontaires intrafamiliaux, coups et blessures volontaires, autres coups, blessures volontaires et vols violents sans arme.

Cambriolages : Cambriolages de logements.

Vols : Vols avec armes, vols d'accessoires sur véhicules, vols dans les véhicules, vols de véhicules, vols sans violence contre des personnes, destructions, dégradations volontaires et escroqueries.

Stupéfiants : Trafic de stupéfiants dont (AFD) et usage de stupéfiants.

# Services à la population



## Commerce

|                    |   |
|--------------------|---|
| Hypermarché        | X <a href="#">Coutras</a> 8km                   |
| Supermarché        | X <a href="#">Saint-Seurin-sur-l'Isle</a> 1km   |
| Superette          | X <a href="#">Saint-Antoine-sur-l'Isle</a> 6km  |
| Boulangerie        | X <a href="#">Saint-Seurin-sur-l'Isle</a> 1km   |
| Boucherie          | X <a href="#">Saint-Médard-de-Guizières</a> 2km |
| Restaurant         | 2   |
| Garage             | 2   |
| Station-service    | X <a href="#">Saint-Seurin-sur-l'Isle</a> 2km   |
| Banque             | X <a href="#">Saint-Médard-de-Guizières</a> 2km |
| La poste           | X <a href="#">Saint-Médard-de-Guizières</a> 2km |
| Coiffeur           | 1   |
| Tabac              | X <a href="#">Saint-Médard-de-Guizières</a> 2km |
| Bars / discothèque | 1   |
| Bibliothèque       | X <a href="#">Coutras</a> 8km                   |
| Cinéma             | X <a href="#">Montpon-Ménéstérol</a> 15km       |
| Vétérinaire        | X <a href="#">Saint-Seurin-sur-l'Isle</a> 2km   |



## Santé

|                                  |   |
|----------------------------------|---|
| Pharmacie                        | X <a href="#">Saint-Médard-de-Guizières</a> 2km |
| Hôpital                          | X <a href="#">Castillon-la-Bataille</a> 18km    |
| Laboratoire d'analyses médicales | X <a href="#">Coutras</a> 8km                   |
| Etablissement pour handicapé     | X <a href="#">Coutras</a> 6km                   |
| EHPA                             | X <a href="#">Saint-Seurin-sur-l'Isle</a> 3km   |
| Médecin                          | X <a href="#">Saint-Médard-de-Guizières</a> 2km |
| Dentiste                         | 1   |
| Chirurgien                       | X <a href="#">Montpon-Ménéstérol</a> 15km       |
| Dermatologue                     | X <a href="#">Libourne</a> 18km                 |
| Anesthésiste                     | X <a href="#">Libourne</a> 19km                 |
| Gastro-entérologue               | X <a href="#">Saint-André-de-Cubzac</a> 32km    |
| Gynécologue                      | X <a href="#">Libourne</a> 19km                 |
| Cancérologue                     | X <a href="#">Bordeaux</a> 46km                 |
| Neurologue                       | X <a href="#">Villefranche-de-Lonchat</a> 10km  |
| Ophtalmologue                    | X <a href="#">Coutras</a> 8km                   |
| ORL                              | X <a href="#">Libourne</a> 19km                 |
| Cardiologue                      | X <a href="#">Saint-Magne-de-Castillon</a> 17km |
| Pédiatre                         | X <a href="#">Libourne</a> 19km                 |
| Pneumologue                      | X <a href="#">Libourne</a> 20km                 |
| Psychologue                      | X <a href="#">Libourne</a> 19km                 |
| Radiologue                       | X <a href="#">Coutras</a> 8km                   |
| Rhumatologue                     | X <a href="#">Libourne</a> 19km                 |
| Sage-femme                       | X <a href="#">Coutras</a> 7km                   |



## Éducation

|                         |   |
|-------------------------|---|
| Crèche                  | 2   |
| Ecole maternelle Public | X <a href="#">Saint-Seurin-sur-l'Isle</a> 3km   |
| Ecole maternelle Privé  | X <a href="#">Bordeaux</a> 46km                 |
| Ecole primaire Public   | 1   |
| Ecole primaire Privé    | X <a href="#">Saint-Médard-de-Guizières</a> 2km |
| Collège Public          | X <a href="#">Coutras</a> 7km                   |
| Collège Privé           | X <a href="#">Saint-Médard-de-Guizières</a> 2km |
| Lycée Public            | X <a href="#">Montagne</a> 13km                 |
| Lycée Privé             | X <a href="#">Saint-Médard-de-Guizières</a> 2km |

Sources : Base Sirene des entreprises et de leurs établissements selon les dernières parutions officielles de 2025 portant sur l'année 2024 ([data.gouv](#)). Liste, localisation et tarifs des professionnels de santé selon les dernières parutions officielles de 2025 portant sur l'année 2024 ([opendatasoft](#)) et FINISS Extraction du Fichier des établissements selon les dernières parutions officielles de 2025 portant sur l'année 2024 ([data.gouv](#)). Adresse et géolocalisation des établissements d'enseignement du premier et second degrés selon les dernières parutions officielles de 2025 portant sur l'année 2024 ([data.education.gouv](#))

## Villes autour de Camps-sur-l'Isle

| Ville                              | Habitants | Superficie         | Pop densité           | Pop active | Taux chômage | Revenu moyen | Prix immobilier        |
|------------------------------------|-----------|--------------------|-----------------------|------------|--------------|--------------|------------------------|
| Saint-Médard-de-Guizières (1 avis) | 2 438     | 10 km <sup>2</sup> | 244 h/km <sup>2</sup> | 43%        | 8.1%         | 19 920 €/an  | 1 283 €/m <sup>2</sup> |
| Saint-Sauveur-de-Puynormand        | 369       | 5 km <sup>2</sup>  | 74 h/km <sup>2</sup>  | 47.7%      | 7.9%         | 21 660 €/an  | 1 434 €/m <sup>2</sup> |
| Saint-Seurin-sur-l'Isle (5 avis)   | 3 167     | 8 km <sup>2</sup>  | 396 h/km <sup>2</sup> | 38.4%      | 7.3%         | 19 140 €/an  | 1 432 €/m <sup>2</sup> |
| Porchères                          | 887       | 13 km <sup>2</sup> | 68 h/km <sup>2</sup>  | 44.1%      | 5.6%         | 21 110 €/an  | 1 301 €/m <sup>2</sup> |
| Puynormand                         | 305       | 7 km <sup>2</sup>  | 44 h/km <sup>2</sup>  | 52.1%      | 6.9%         | 22 910 €/an  | 1 362 €/m <sup>2</sup> |
| Petit-Palais-et-Cornemps           | 740       | 14 km <sup>2</sup> | 53 h/km <sup>2</sup>  | 48.6%      | 4.3%         | 21 520 €/an  | 1 367 €/m <sup>2</sup> |
| Le Fieu (1 avis)                   | 505       | 14 km <sup>2</sup> | 36 h/km <sup>2</sup>  | 46.3%      | 5.9%         | 21 090 €/an  | 1 439 €/m <sup>2</sup> |
| Gours                              | 526       | 7 km <sup>2</sup>  | 75 h/km <sup>2</sup>  | 50.2%      | 4.8%         | 21 850 €/an  | 1 160 €/m <sup>2</sup> |
| Saint-Antoine-sur-l'Isle           | 579       | 10 km <sup>2</sup> | 58 h/km <sup>2</sup>  | 45.3%      | 7.3%         | 21 480 €/an  | 934 €/m <sup>2</sup>   |
| Tayac                              | 126       | 7 km <sup>2</sup>  | 18 h/km <sup>2</sup>  | 46%        | 4.8%         | 23 160 €/an  | 2 297 €/m <sup>2</sup> |
| Francs                             | 176       | 6 km <sup>2</sup>  | 29 h/km <sup>2</sup>  | 54%        | 2.8%         | 22 200 €/an  | 1 518 €/m <sup>2</sup> |
| Moulin-Neuf (2 avis)               | 986       | 8 km <sup>2</sup>  | 123 h/km <sup>2</sup> | 38.4%      | 6.5%         | 20 360 €/an  | 1 310 €/m <sup>2</sup> |
| Le Pizou (3 avis)                  | 1 428     | 17 km <sup>2</sup> | 84 h/km <sup>2</sup>  | 41.3%      | 5%           | 20 660 €/an  | 1 232 €/m <sup>2</sup> |
| Les Peintures (2 avis)             | 1 620     | 13 km <sup>2</sup> | 125 h/km <sup>2</sup> | 46.2%      | 7.3%         | 20 620 €/an  | 1 274 €/m <sup>2</sup> |
| Abzac (3 avis)                     | 2 048     | 13 km <sup>2</sup> | 158 h/km <sup>2</sup> | 49%        | 7.5%         | 21 060 €/an  | 1 447 €/m <sup>2</sup> |

bien-dans-ma-ville.fr



# Vous aimez votre ville ? Notez-la !

Et faites-nous part de vos remarques constructives



Avec

**BIEN** dans ma **VILLE** 