



Version web

Ville de Camps-en- Amiénois

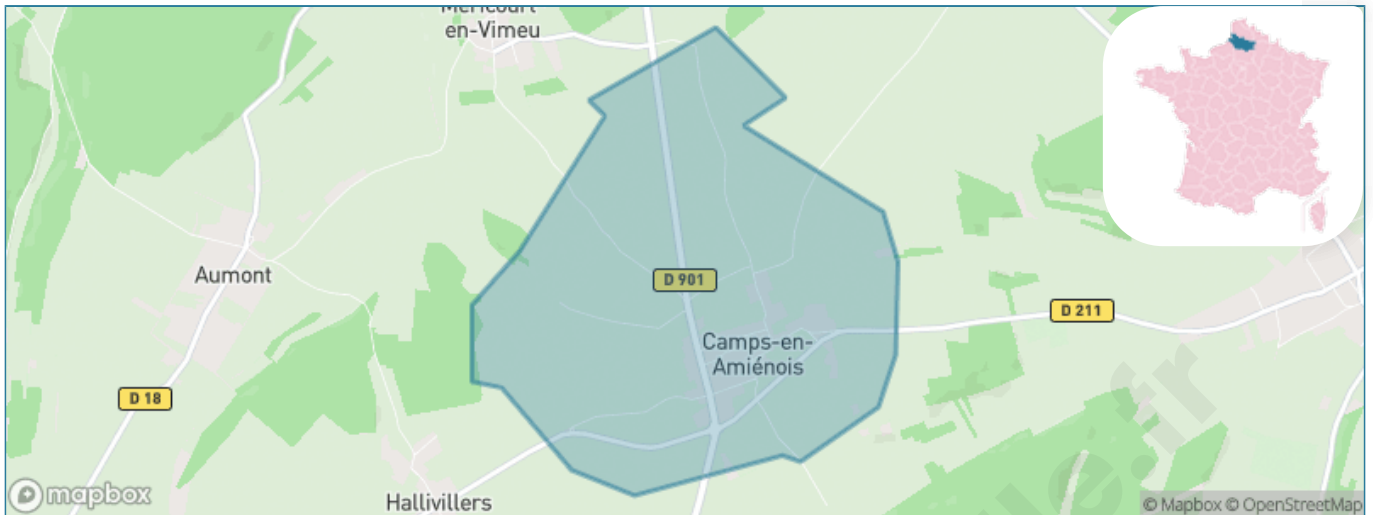
Présenté par

BIEN dans
ma **VILLE** 

Sommaire

Situation géographique	3
Statistiques sur la population	4
Evolution du nombre d'habitants	4
Tranche d'âge	5
0-14 ans	5
15-29 ans	5
30-44 ans	5
45-59 ans	5
60-74 ans	5
75-89 ans	5
90 ans et +	5
Activité professionnelle	5
Agriculteurs	5
Artisans, Commerçants	5
Cadres et sup.	5
Professions intermédiaires	5
Employé	5
Ouvrier	5
Retraité	5
Autres	5
Niveau de diplôme	6
Sans diplôme ou CEP	6
Brevet, BEPC, DNB	6
CAP-BEP ou équivalent	6
BAC ou équivalent	6
BAC+2	6
BAC+3 ou +4	6
BAC+5 ou plus	6
Composition des ménages	6
Couple sans enfant	6
Couple avec enfant(s)	6
Famille monoparentale	6
Colocation / Autre	6
Personnes seules	6
Profils électoraux	7
Premier tour	7
Sécurité	8
Evolution du nombre d'infractions	8
Pour comparer	9
Services à la population	10
Commerce	10
Éducation	10
Villes autour de Camps-en-Amiénois	12

Situation géographique



i Informations clés

- **Région** : Hauts-de-France
- **Département** : Somme
- **Code postal** : 80540
- **Superficie** : 4 km²



Statistiques sur la population



Nombre d'habitants

182



Age moyen

44 ans



Pop active

51.6%



Taux chômage

9.3%



Pop densité

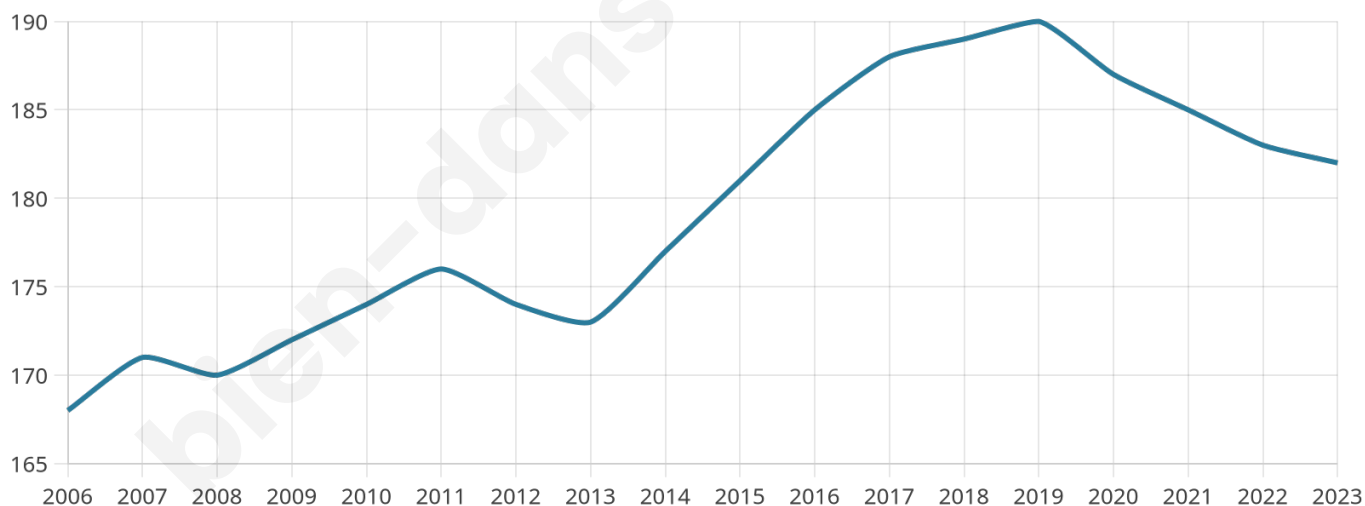
46 h/km²



Revenu moyen

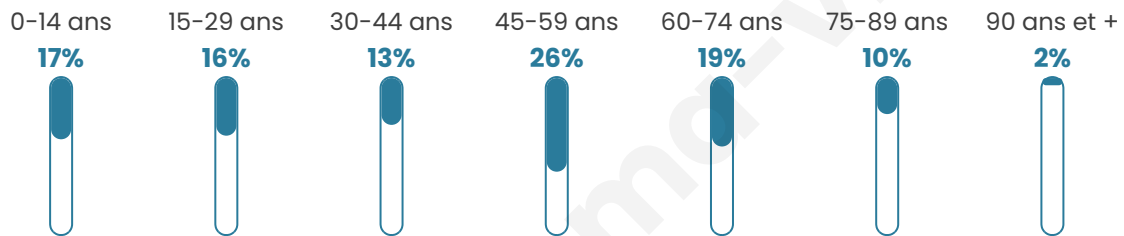
24 020 €/an

Evolution du nombre d'habitants

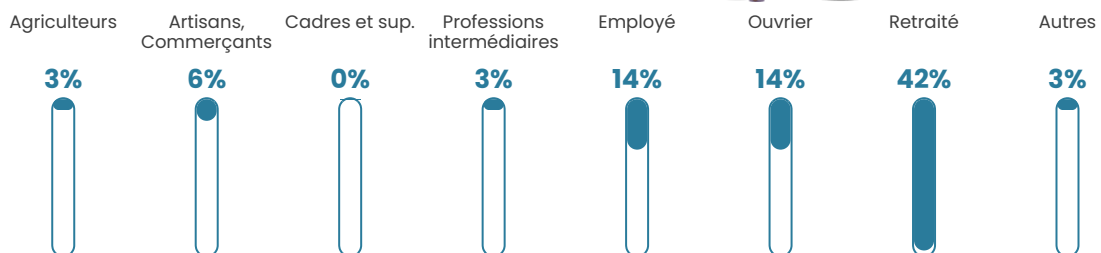


Sources : Institut national de la statistique et des études économiques (insee) selon Les dernières parutions officielles de 2024 portant sur les années 2020, 2021 et 2022.


Tranche d'âge




Activité professionnelle



Niveau de diplôme















Composition des ménages



Profils électoraux

Premier tour

	Marine LE PEN	36.29 %
	Emmanuel MACRON	35.48 %
	Valérie PÉCRESE	11.29 %
	Éric ZEMMOUR	4.84 %
	Jean LASSALLE	4.03 %
	Jean-Luc MÉLENCHON	2.42 %
	Philippe POUTOU	2.42 %
	Nathalie ARTHAUD	1.61 %
	Anne HIDALGO	0.81 %
	Nicolas DUPONT-AIGNAN	0.81 %
	Fabien ROUSSEL	0.00 %
	Yannick JADOT	0.00 %



167 inscrits

Participation : 80.24%

Votes blancs : 3.73%

Votes nuls : 3.73%

Second tour

	Emmanuel MACRON	51,13 %
	Marine LE PEN	48,87 %

167 inscrits

Participation : 82.63%

Votes blancs : 2.9%

Votes nuls : 0.72%

Sécurité



Agressions physiques / sexuelles

0



Cambriolages

0



Vols / dégradations

0



Stupéfiants

0

Evolution du nombre d'infractions



Pour comparer

(en proportion du nombre d'habitants)



Sources : Bases statistiques communale, départementale et régionale de la délinquance enregistrée par la police et la gendarmerie nationales selon les dernières parutions officielles de 2025 portant sur l'année 2024 ([data.gouv](https://data.gouv.fr)).

Agressions physiques / sexuelles : Violences sexuelles, coups et blessures volontaires intrafamiliaux, coups et blessures volontaires, autres coups, blessures volontaires et vols violents sans arme.

Cambriolages : Cambriolages de logements.

Vols : Vols avec armes, vols d'accessoires sur véhicules, vols dans les véhicules, vols de véhicules, vols sans violence contre des personnes, destructions, dégradations volontaires et escroqueries.

Stupéfiants : Trafic de stupéfiants dont (AFD) et usage de stupéfiants.

Services à la population



Commerce

Hypermarché	X Salouël 21km
Supermarché	X Poix-de-Picardie 10km
Superette	X Hornoy-le-Bourg 5km
Boulangerie	X Molliens-Dreuil 4km
Boucherie	X Molliens-Dreuil 4km
Restaurant	X Molliens-Dreuil 4km
Garage	1
Station-service	X Croixrault 9km
Banque	X Hornoy-le-Bourg 5km
La poste	X Fluy 9km
Coiffeur	X Hornoy-le-Bourg 2km
Tabac	X Croixrault 8km
Bars / discothèque	X Hornoy-le-Bourg 5km
Bibliothèque	X Amiens 22km
Cinéma	X Poix-de-Picardie 10km
Vétérinaire	X Hornoy-le-Bourg 5km



Santé

Pharmacie	X Molliens-Dreuil 5km
Hôpital	X Amiens 22km
Laboratoire d'analyses médicales	X Poix-de-Picardie 10km
Etablissement pour handicapé	X Hornoy-le-Bourg 6km
EHPA	X Hornoy-le-Bourg 5km
Médecin	X Molliens-Dreuil 4km
Dentiste	X Poix-de-Picardie 10km
Chirurgien	X Aumale 19km
Dermatologue	X Oisemont 18km
Anesthésiste	X Amiens 21km
Gastro-entérologue	X Amiens 24km
Gynécologue	X Amiens 21km
Cancérologue	X Amiens 24km
Neurologue	X Amiens 21km
Ophtalmologue	X Amiens 21km
ORL	X Amiens 23km
Cardiologue	X Molliens-Dreuil 4km
Pédiatre	X Amiens 23km
Pneumologue	X Amiens 23km
Psychologue	X Longpré-les-Corps-Saints 16km
Radiologue	X Poix-de-Picardie 10km
Rhumatologue	X Amiens 21km
Sage-femme	X Quevauvillers 10km



Éducation

Crèche	X Molliens-Dreuil 4km
Ecole maternelle Public	X Fluy 10km
Ecole maternelle Privé	X Amiens 24km
Ecole primaire Public	X Molliens-Dreuil 4km
Ecole primaire Privé	X Belloy-sur-Somme 17km
Collège Public	X Poix-de-Picardie 10km
Collège Privé	X Flixecourt 18km
Lycée Public	X Flixecourt 18km
Lycée Privé	X Amiens 22km

Sources : Base Sirene des entreprises et de leurs établissements selon les dernières parutions officielles de 2025 portant sur l'année 2024 ([data.gouv](https://data.gouv.fr)). Liste, localisation et tarifs des professionnels de santé selon les dernières parutions officielles de 2025 portant sur l'année 2024 ([opendatasoft](https://opendatasoft.com)) et FINESS Extraction du Fichier des établissements selon les dernières parutions officielles de 2025 portant sur l'année 2024 ([data.gouv](https://data.gouv.fr)). Adresse et géolocalisation des établissements d'enseignement du premier et second degrés selon les dernières parutions officielles de 2025 portant sur l'année 2024 ([data.education.gouv](https://data.education.gouv.fr))

bien-dans-ma-ville.fr

Villes autour de Camps-en-Amiénois

Ville	Habitants	Superficie	Pop densité	Pop active	Taux chômage	Revenu moyen	Prix immobilier
Saint-Aubin-Montenoy (1 avis)	218	10 km ²	22 h/km ²	45%	6%	24 310 €/an	1 435 €/m ²
Montagne-Fayel	146	6 km ²	24 h/km ²	50%	6.2%	21 680 €/an	1 220 €/m ²
Méricourt-en-Vimeu	106	3 km ²	35 h/km ²	49.1%	6.6%	18 690 €/an	452 €/m ²
Aumont	119	3 km ²	40 h/km ²	54.6%	5%	21 990 €/an	2 769 €/m ²
Molliens-Dreuil (1 avis)	921	22 km ²	42 h/km ²	46.3%	3.4%	22 940 €/an	1 483 €/m ²
Bougainville	389	10 km ²	39 h/km ²	49.9%	3.6%	24 280 €/an	1 155 €/m ²
Vraignes-lès-Hornoy	96	5 km ²	19 h/km ²	44.8%	4.2%	NC	NC
Hornoy-le-Bourg	1 622	51 km ²	32 h/km ²	44.7%	3.7%	21 200 €/an	1 099 €/m ²
Warlus	230	8 km ²	29 h/km ²	50.9%	7.8%	19 730 €/an	1 351 €/m ²
Fricamps	177	5 km ²	35 h/km ²	49.7%	4.5%	22 120 €/an	876 €/m ²
Thieulloy-l'Abbaye	380	14 km ²	27 h/km ²	49.5%	3.9%	22 990 €/an	1 210 €/m ²
Aveslès	48	4 km ²	12 h/km ²	56.3%	2.1%	NC	NC
Bussy-lès-Poix	90	4 km ²	23 h/km ²	50%	2.2%	26 730 €/an	1 290 €/m ²
Belloy-Saint-Léonard	80	6 km ²	13 h/km ²	52.5%	6.3%	NC	3 418 €/m ²
Oissy	206	5 km ²	41 h/km ²	49%	1%	26 620 €/an	1 383 €/m ²

bien-dans-ma-ville.fr



Vous aimez votre ville ? Notez-la !

Et faites-nous part de vos remarques constructives



Avec

BIEN dans
ma **VILLE** 