



Version web

Ville de Campistrous

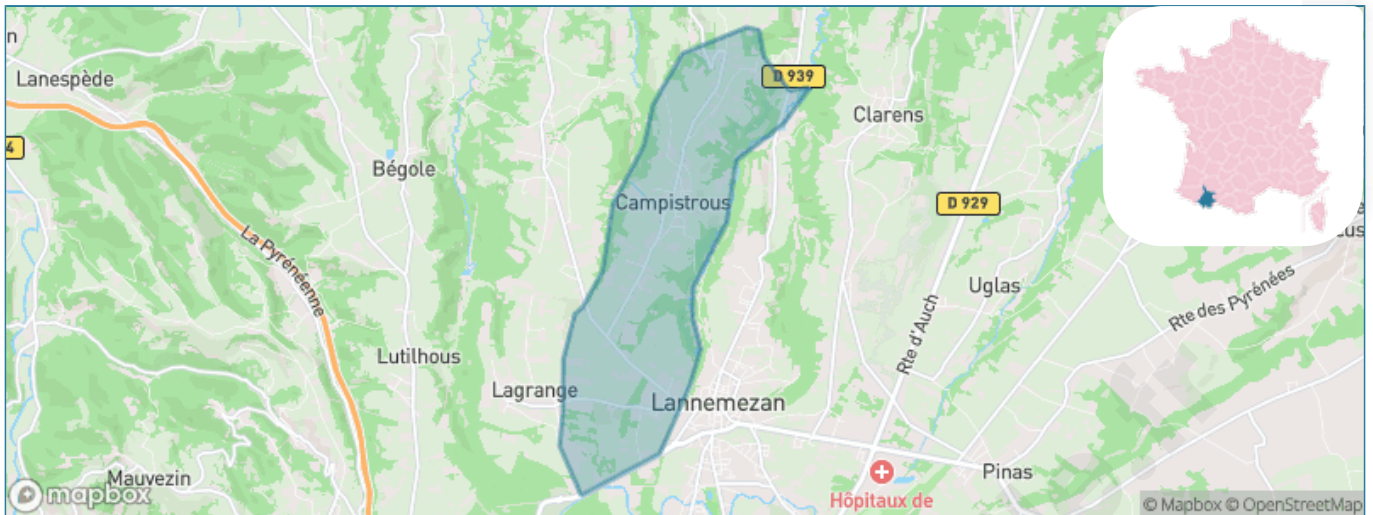
Présenté par

BIEN dans
ma **VILLE** 

Sommaire

Situation géographique	3
Statistiques sur la population	4
Evolution du nombre d'habitants	4
Tranche d'âge	5
<i>0-14 ans</i>	5
<i>15-29 ans</i>	5
<i>30-44 ans</i>	5
<i>45-59 ans</i>	5
<i>60-74 ans</i>	5
<i>75-89 ans</i>	5
<i>90 ans et +</i>	5
Activité professionnelle	5
<i>Agriculteurs</i>	5
<i>Artisans, Commerçants</i>	5
<i>Cadres et sup.</i>	5
<i>Professions intermédiaires</i>	5
<i>Employé</i>	5
<i>Ouvrier</i>	5
<i>Retraité</i>	5
<i>Autres</i>	5
Niveau de diplôme	6
<i>Sans diplôme ou CEP</i>	6
<i>Brevet, BEPC, DNB</i>	6
<i>CAP-BEP ou équivalent</i>	6
<i>BAC ou équivalent</i>	6
<i>BAC+2</i>	6
<i>BAC+3 ou +4</i>	6
<i>BAC+5 ou plus</i>	6
Composition des ménages	6
<i>Couple sans enfant</i>	6
<i>Couple avec enfant(s)</i>	6
<i>Famille monoparentale</i>	6
<i>Colocation / Autre</i>	6
<i>Personnes seules</i>	6
Profils électoraux	7
<i>Premier tour</i>	7
Sécurité	8
<i>Evolution du nombre d'infractions</i>	8
<i>Pour comparer</i>	9
Services à la population	10
<i>Commerce</i>	10
<i>Éducation</i>	10
<i>Villes autour de Campistrous</i>	11

Situation géographique



i Informations clés

- **Région** : Occitanie
- **Département** : Hautes-Pyrénées
- **Code postal** : 65300
- **Superficie** : 10 km²



Statistiques sur la population



Nombre d'habitants

314



Age moyen

50 ans



Pop active

40.4%



Taux chômage

6.1%



Pop densité

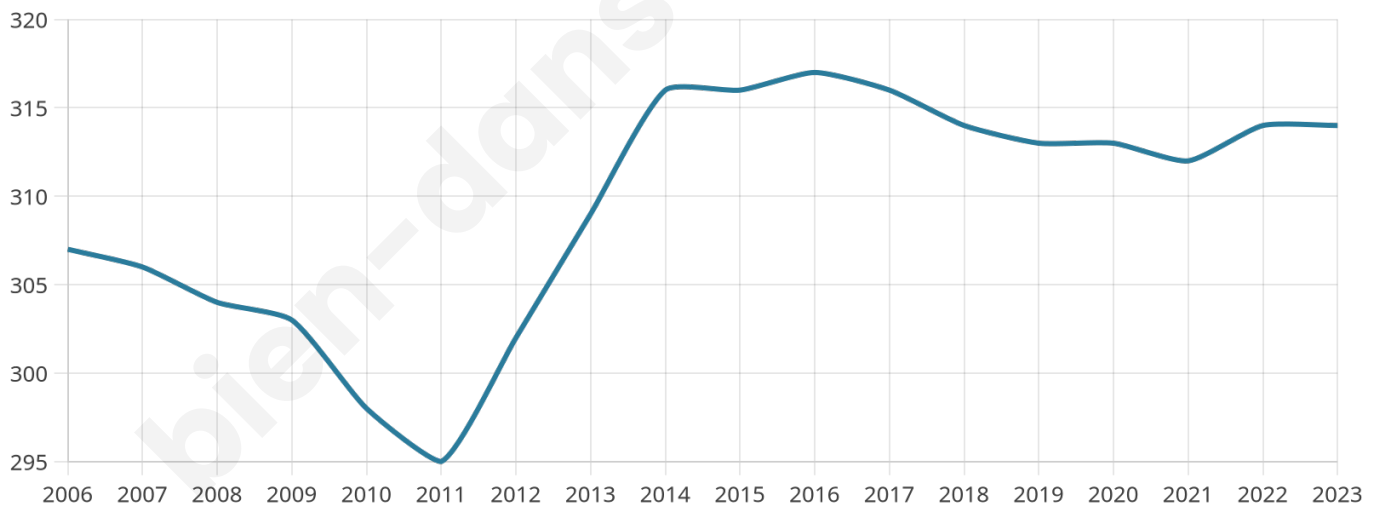
31 h/km²



Revenu moyen

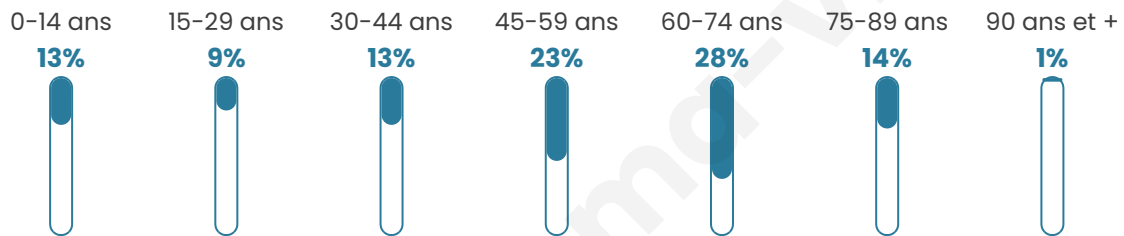
24 670 €/an

Evolution du nombre d'habitants

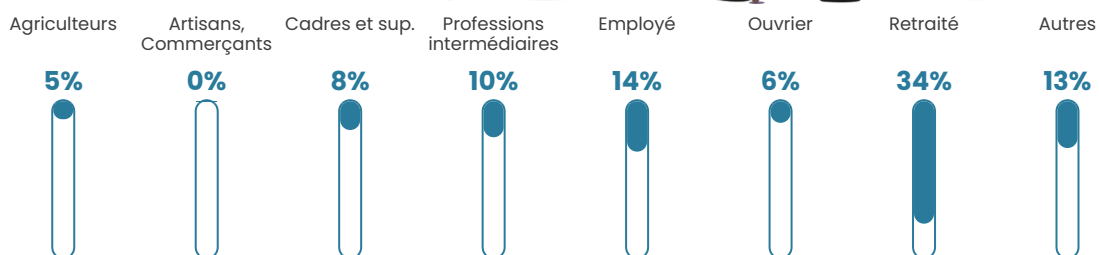


Sources : Institut national de la statistique et des études économiques (insee) selon Les dernières parutions officielles de 2024 portant sur les années 2020, 2021 et 2022.


Tranche d'âge




Activité professionnelle



Niveau de diplôme















Composition des ménages



Profils électoraux

Premier tour

	Marine LE PEN	23.21 %
	Jean LASSALLE	17.86 %
	Jean-Luc MÉLENCHON	17.86 %
	Emmanuel MACRON	16.96 %
	Éric ZEMMOUR	8.04 %
	Fabien ROUSSEL	4.91 %
	Valérie PÉCRESE	4.46 %
	Nicolas DUPONT-AIGNAN	3.13 %
	Anne HIDALGO	1.34 %
	Yannick JADOT	1.34 %
	Nathalie ARTHAUD	0.45 %
	Philippe POUTOU	0.45 %



270 inscrits

Participation : 82.96%

Votes blancs : 0.00%

Votes nuls : 0.00%

Second tour

	Emmanuel MACRON	50,55 %
	Marine LE PEN	49,45 %

270 inscrits

Participation : 80.37%

Votes blancs : 10.14%

Votes nuls : 5.99%

Sécurité



Agressions physiques / sexuelles

0



Cambriolages

0



Vols / dégradations

0



Stupéfiants

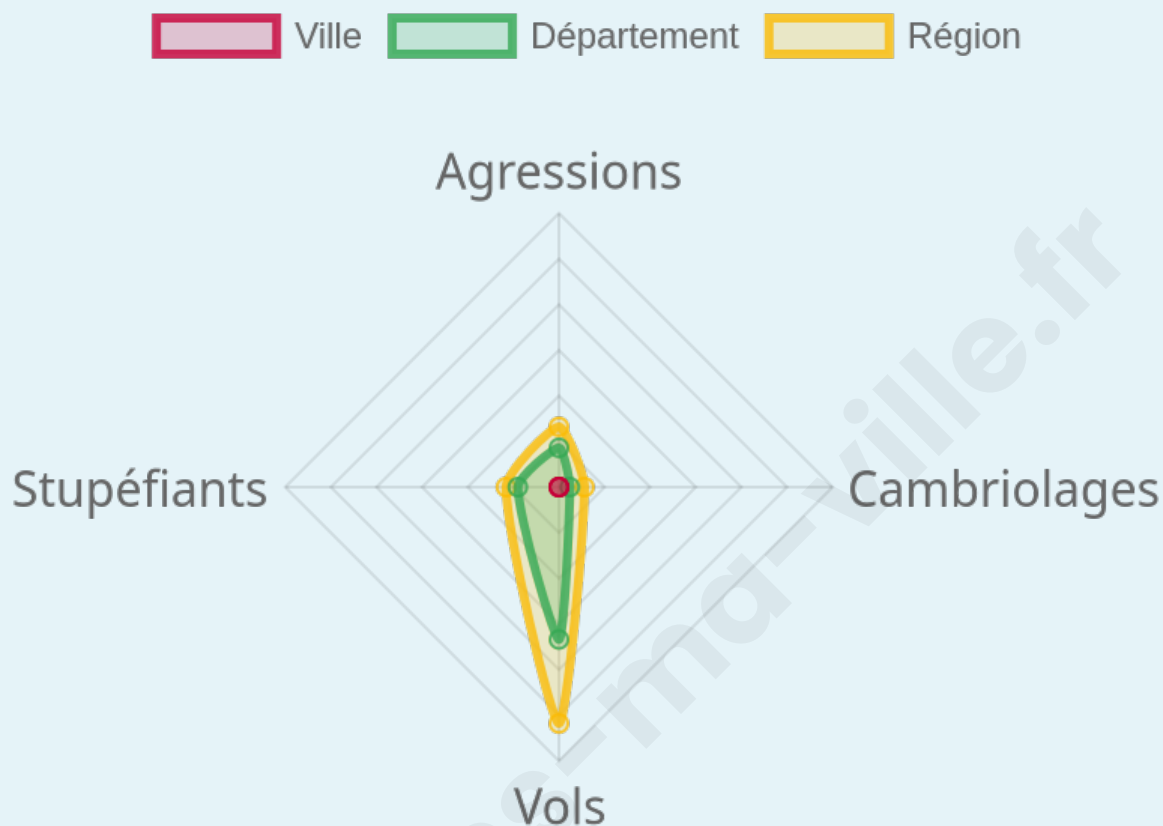
0

Evolution du nombre d'infractions



Pour comparer

(en proportion du nombre d'habitants)



Sources : Bases statistiques communale, départementale et régionale de la délinquance enregistrée par la police et la gendarmerie nationales selon les dernières parutions officielles de 2025 portant sur l'année 2024 ([data.gouv](https://data.gouv.fr)).

Agressions physiques / sexuelles : Violences sexuelles, coups et blessures volontaires intrafamiliaux, coups et blessures volontaires, autres coups, blessures volontaires et vols violents sans arme.

Cambriolages : Cambriolages de logements.

Vols : Vols avec armes, vols d'accessoires sur véhicules, vols dans les véhicules, vols de véhicules, vols sans violence contre des personnes, destructions, dégradations volontaires et escroqueries.

Stupéfiants : Trafic de stupéfiants dont (AFD) et usage de stupéfiants.

Services à la population



Commerce

Hypermarché	X Gourdan-Polignan 19km
Supermarché	1
Superette	X Lannemezan 3km
Boulangerie	X Lannemezan 3km
Boucherie	X Lannemezan 3km
Restaurant	X Lannemezan 3km
Garage	X Houeydets 2km
Station-service	1
Banque	X Lannemezan 3km
La poste	X Lannemezan 4km
Coiffeur	X Lannemezan 1km
Tabac	X Lannemezan 3km
Bars / discothèque	X Lannemezan 2km
Bibliothèque	X Le Cuing 19km
Cinéma	X Lannemezan 3km
Vétérinaire	X Lannemezan 2km



Santé

Pharmacie	X Lannemezan 3km
Hôpital	X Lannemezan 4km
Laboratoire d'analyses médicales	X Lannemezan 3km
Etablissement pour handicapé	X Lannemezan 2km
EHPA	X Lannemezan 3km
Médecin	X Lannemezan 3km
Dentiste	X Lannemezan 3km
Chirurgien	X Lannemezan 3km
Dermatologue	X Tarbes 27km
Anesthésiste	X Tarbes 26km
Gastro-entérologue	X Tarbes 26km
Gynécologue	X Tarbes 26km
Cancérologue	X Tarbes 26km
Neurologue	X Tarbes 26km
Ophthalmologue	X Lannemezan 6km
ORL	X Tarbes 26km
Cardiologue	X Saint-Plancard 16km
Pédiatre	X Tarbes 26km
Pneumologue	X Saint-Plancard 16km
Psychologue	X Montréjeau 17km
Radiologue	X Lannemezan 6km
Rhumatologue	X Tarbes 26km
Sage-femme	X Trie-sur-Baise 19km



Éducation

Crèche	X Lannemezan 2km
Ecole maternelle Public	X Lutilhous 5km
Ecole maternelle Privé	X Plaisance-du-Touch 88km
Ecole primaire Public	X Lannemezan 2km
Ecole primaire Privé	X Cantaous 7km
Collège Public	X Lannemezan 2km
Collège Privé	X Benqué-Molère 9km
Lycée Public	X Lannemezan 3km
Lycée Privé	X Monléon-Magnoac 13km

Sources : Base Sirene des entreprises et de leurs établissements selon les dernières parutions officielles de 2025 portant sur l'année 2024 ([data.gouv](#)). Liste, localisation et tarifs des professionnels de santé selon les dernières parutions officielles de 2025 portant sur l'année 2024 ([opendatasoft](#)) et FINISS Extraction du Fichier des établissements selon les dernières parutions officielles de 2025 portant sur l'année 2024 ([data.gouv](#)). Adresse et géolocalisation des établissements d'enseignement du premier et second degrés selon les dernières parutions officielles de 2025 portant sur l'année 2024 ([data.education.gouv](#))

Villes autour de Campistrous

Ville	Habitants	Superficie	Pop densité	Pop active	Taux chômage	Revenu moyen	Prix immobilier
Lannemezan (6 avis)	5 811	19 km ²	306 h/km ²	38%	4.9%	20 400 €/an	1 225 €/m ²
Houeydets	287	7 km ²	41 h/km ²	47.4%	3.8%	22 410 €/an	1 186 €/m ²
Clarens	513	11 km ²	47 h/km ²	43.9%	1.2%	24 070 €/an	1 537 €/m ²
Grange	261	3 km ²	87 h/km ²	43.3%	3.8%	24 010 €/an	1 384 €/m ²
Galez	181	7 km ²	26 h/km ²	42.5%	1.7%	21 070 €/an	2 313 €/m ²
Bégole (1 avis)	189	10 km ²	19 h/km ²	46%	2.6%	22 370 €/an	1 288 €/m ²
Uglas	274	8 km ²	34 h/km ²	40.1%	2.9%	23 350 €/an	855 €/m ²
Lutilhous	210	3 km ²	70 h/km ²	50.5%	4.8%	24 650 €/an	1 336 €/m ²
Castelbajac	132	8 km ²	17 h/km ²	45.5%	5.3%	21 310 €/an	1 125 €/m ²
Réjaumont	146	6 km ²	24 h/km ²	43.2%	2.7%	22 520 €/an	1 430 €/m ²
Burg	271	12 km ²	23 h/km ²	44.6%	3%	21 520 €/an	3 500 €/m ²
Pinas	441	5 km ²	88 h/km ²	41.5%	4.5%	22 940 €/an	1 478 €/m ²
Bonrepos	194	8 km ²	24 h/km ²	39.2%	3.1%	19 640 €/an	736 €/m ²
Caharet	30	1 km ²	30 h/km ²	46.7%	6.7%	NC	NC
Péré	61	4 km ²	15 h/km ²	59%	11.5%	NC	950 €/m ²

bien-dans-ma-ville.fr



Vous aimez votre ville ? Notez-la !

Et faites-nous part de vos remarques constructives



Avec

BIEN dans ma **VILLE** 