



Version web

Ville de Campagne-sur-Aude

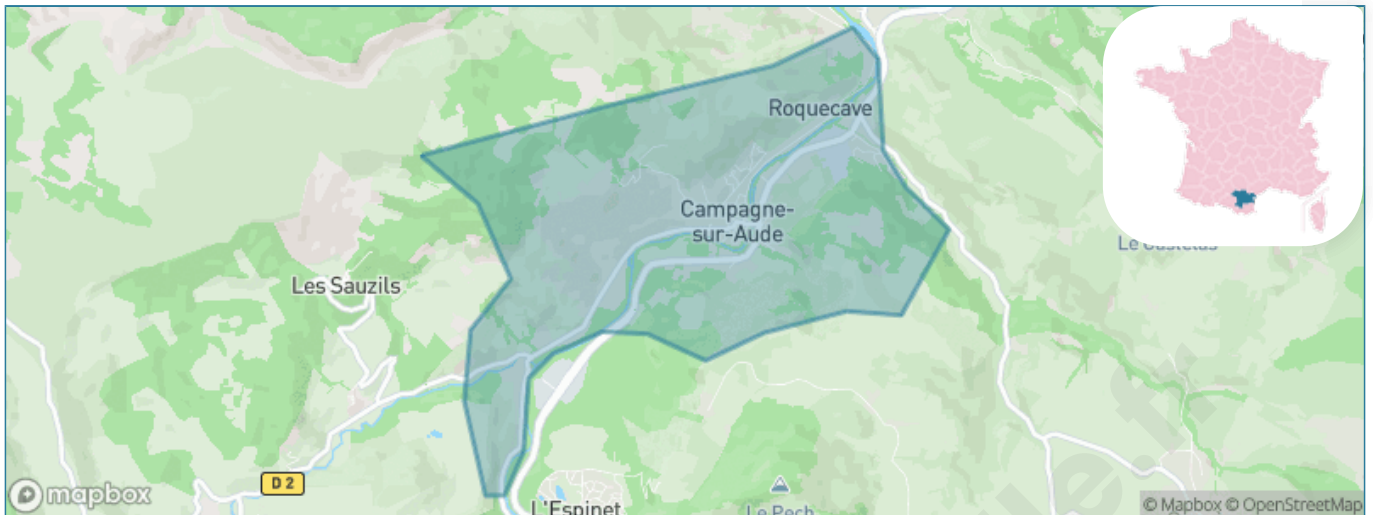
Présenté par

BIEN dans ma **VILLE** 

Sommaire

Situation géographique	3
Statistiques sur la population	4
Evolution du nombre d'habitants	4
Tranche d'âge	5
0-14 ans	5
15-29 ans	5
30-44 ans	5
45-59 ans	5
60-74 ans	5
75-89 ans	5
90 ans et +	5
Activité professionnelle	5
Agriculteurs	5
Artisans, Commerçants	5
Cadres et sup.	5
Professions intermédiaires	5
Employé	5
Ouvrier	5
Retraité	5
Autres	5
Niveau de diplôme	6
Sans diplôme ou CEP	6
Brevet, BEPC, DNB	6
CAP-BEP ou équivalent	6
BAC ou équivalent	6
BAC+2	6
BAC+3 ou +4	6
BAC+5 ou plus	6
Composition des ménages	6
Couple sans enfant	6
Couple avec enfant(s)	6
Famille monoparentale	6
Colocation / Autre	6
Personnes seules	6
Profils électoraux	7
Premier tour	7
Sécurité	8
Evolution du nombre d'infractions	8
Pour comparer	9
Services à la population	10
Commerce	10
Éducation	10
Villes autour de Campagne-sur-Aude	11
Avis sur la ville de Campagne-sur-Aude	12
Moyenne par critère	12
Villes autour de Campagne-sur-Aude	12
Répartition des avis par note	12
Répartition des avis par note	12

Situation géographique



i Informations clés

- **Région** : Occitanie
- **Département** : Aude
- **Code postal** : 11260
- **Superficie** : 6 km²



Statistiques sur la population



Nombre d'habitants

618



Age moyen

49 ans



Pop active

38.7%



Taux chômage

20.1%



Pop densité

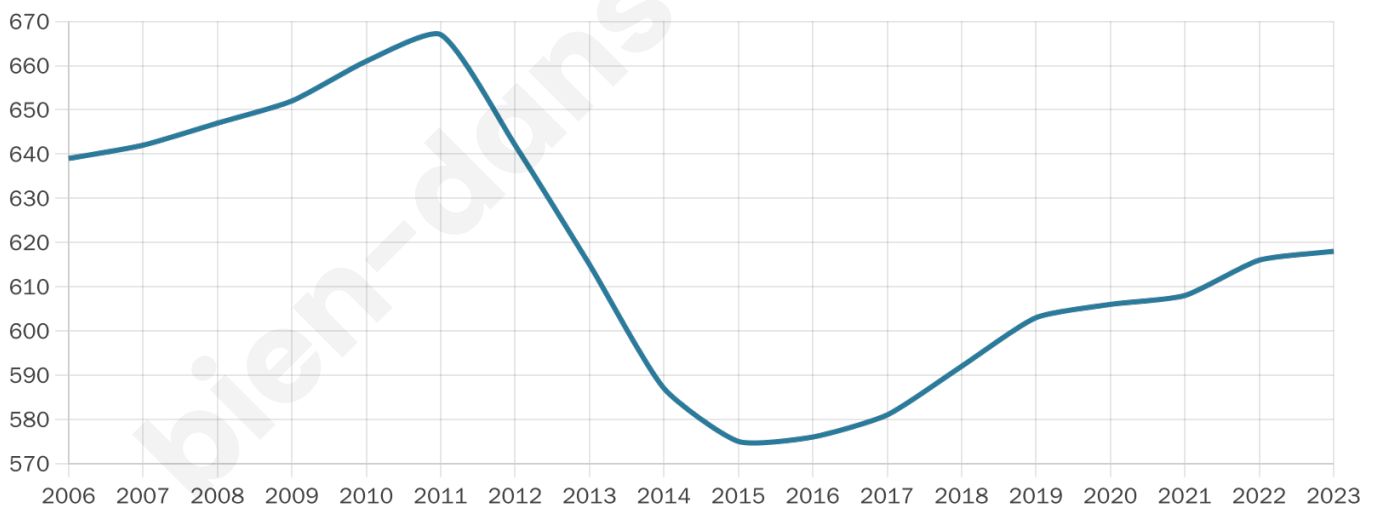
103 h/km²



Revenu moyen

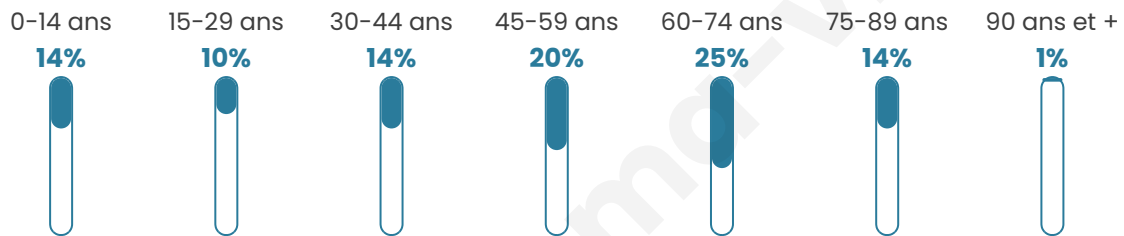
19 030 €/an

Evolution du nombre d'habitants

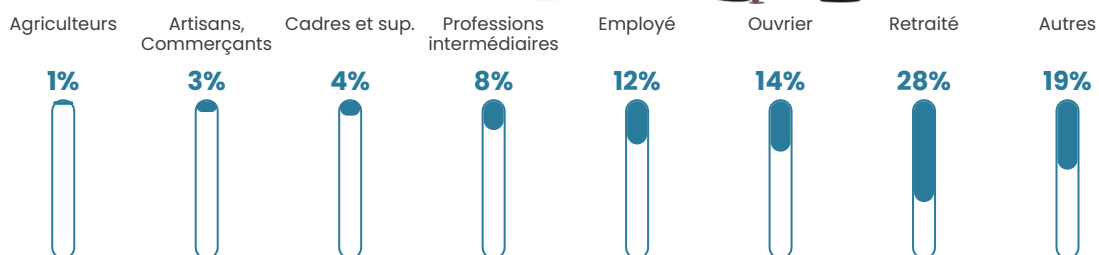


Sources : Institut national de la statistique et des études économiques (insee) selon Les dernières parutions officielles de 2024 portant sur les années 2020, 2021 et 2022.


Tranche d'âge




Activité professionnelle



Niveau de diplôme















Composition des ménages



Profils électoraux

Premier tour

	Marine LE PEN	35.26 %
	Jean-Luc MÉLENCHON	25.90 %
	Emmanuel MACRON	9.37 %
	Éric ZEMMOUR	8.82 %
	Jean LASSALLE	7.71 %
	Nicolas DUPONT-AIGNAN	3.86 %
	Fabien ROUSSEL	2.75 %
	Anne HIDALGO	2.75 %
	Valérie PÉCRESSE	2.48 %
	Nathalie ARTHAUD	0.55 %
	Yannick JADOT	0.55 %
	Philippe POUTOU	0.00 %



461 inscrits

Participation : 80.48%

Votes blancs : 1.62%

Votes nuls : 0.54%

Second tour

	Emmanuel MACRON	31,19 %
	Marine LE PEN	68,81 %

460 inscrits

Participation : 75%

Votes blancs : 7.83%

Votes nuls : 2.03%

Sécurité



Agressions physiques / sexuelles

0



Cambriolages

0



Vols / dégradations

0



Stupéfiants

0

Evolution du nombre d'infractions



Pour comparer

(en proportion du nombre d'habitants)



Sources : Bases statistiques communale, départementale et régionale de la délinquance enregistrée par la police et la gendarmerie nationales selon les dernières parutions officielles de 2025 portant sur l'année 2024 ([data.gouv](https://data.gouv.fr)).

Agressions physiques / sexuelles : Violences sexuelles, coups et blessures volontaires intrafamiliaux, coups et blessures volontaires, autres coups, blessures volontaires et vols violents sans arme.

Cambriolages : Cambriolages de logements.

Vols : Vols avec armes, vols d'accessoires sur véhicules, vols dans les véhicules, vols de véhicules, vols sans violence contre des personnes, destructions, dégradations volontaires et escroqueries.

Stupéfiants : Trafic de stupéfiants dont (AFD) et usage de stupéfiants.

Services à la population



Commerce

Hypermarché	X Limoux 17km
Supermarché	X Espérazza 3km
Superette	1
Boulangerie	X Espérazza 3km
Boucherie	1
Restaurant	X Espérazza 2km
Garage	2
Station-service	X Espérazza 2km
Banque	X Espérazza 3km
La poste	2
Coiffeur	1
Tabac	X Quillan 5km
Bars / discothèque	1
Bibliothèque	X Quillan 5km
Cinéma	X Quillan 5km
Vétérinaire	X Quillan 1km



Santé

Pharmacie	X Espérazza 3km
Hôpital	X Quillan 4km
Laboratoire d'analyses médicales	X Quillan 5km
Etablissement pour handicapé	X Limoux 15km
EHPA	X Espérazza 3km
Médecin	X Quillan 5km
Dentiste	X Espérazza 3km
Chirurgien	X Espérazza 3km
Dermatologue	X Carcassonne 35km
Anesthésiste	X Carcassonne 34km
Gastro-entérologue	X Laure-Minervois 47km
Gynécologue	X Saint-Paul-de-Fenouillet 28km
Cancérologue	X Perpignan 60km
Neurologue	X Carcassonne 35km
Ophtalmologue	X Limoux 15km
ORL	X Malves-en-Minervois 42km
Cardiologue	X Limoux 16km
Pédiatre	X Carcassonne 35km
Pneumologue	X Lagarde 26km
Psychologue	X Limoux 17km
Radiologue	X Quillan 4km
Rhumatologue	X Carcassonne 35km
Sage-femme	X Couiza 6km



Éducation

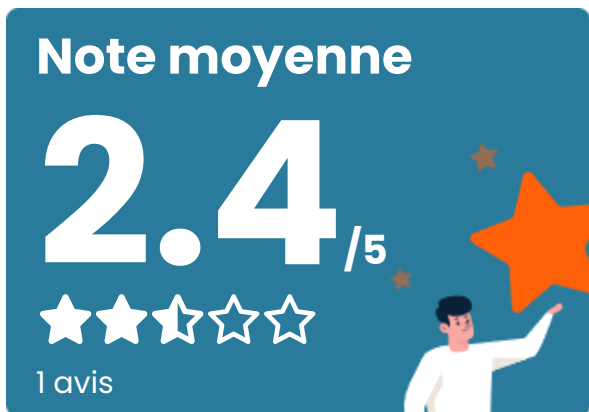
Crèche	X Quillan 5km
Ecole maternelle Public	X Espérazza 3km
Ecole maternelle Privé	X Perpignan 61km
Ecole primaire Public	1
Ecole primaire Privé	X Quillan 4km
Collège Public	X Quillan 5km
Collège Privé	X Quillan 4km
Lycée Public	X Quillan 5km
Lycée Privé	X Limoux 16km

Sources : Base Sirene des entreprises et de leurs établissements selon les dernières parutions officielles de 2025 portant sur l'année 2024 ([data.gouv](#)). Liste, localisation et tarifs des professionnels de santé selon les dernières parutions officielles de 2025 portant sur l'année 2024 ([opendatasoft](#)) et FINISS Extraction du Fichier des établissements selon les dernières parutions officielles de 2025 portant sur l'année 2024 ([data.gouv](#)). Adresse et géolocalisation des établissements d'enseignement du premier et second degrés selon les dernières parutions officielles de 2025 portant sur l'année 2024 ([data.education.gouv](#))

Villes autour de Campagne-sur-Aude

Ville	Habitants	Superficie	Pop densité	Pop active	Taux chômage	Revenu moyen	Prix immobilier
Espéraza (17 avis)	1 774	10 km ²	177 h/km ²	32.1%	7.1%	17 820 €/an	1 043 €/m ²
Saint-Ferriol	118	9 km ²	13 h/km ²	43.2%	13.6%	19 240 €/an	538 €/m ²
Val-du-Faby	580	23 km ²	25 h/km ²	38.6%	8.4%	17 010 €/an	1 048 €/m ²
Granès	118	5 km ²	24 h/km ²	37.3%	6.8%	18 930 €/an	1 079 €/m ²
Antugnac	291	9 km ²	32 h/km ²	38.1%	5.8%	20 310 €/an	1 578 €/m ²
Couiza (1 avis)	1 132	6 km ²	189 h/km ²	32.1%	5.4%	18 500 €/an	874 €/m ²
Montazels (9 avis)	528	4 km ²	132 h/km ²	40.3%	4.7%	21 150 €/an	1 273 €/m ²
La Serpent	92	9 km ²	10 h/km ²	40.2%	7.6%	NC	1 379 €/m ²
Quillan (6 avis)	2 978	34 km ²	88 h/km ²	37.4%	7.2%	18 670 €/an	998 €/m ²
Rennes-le-Château	89	14 km ²	6 h/km ²	47.2%	7.9%	NC	978 €/m ²
Saint-Just-et-le-Bézu	50	13 km ²	4 h/km ²	58%	12%	NC	NC
Festes-et-Saint-André	185	18 km ²	10 h/km ²	49.7%	12.4%	15 210 €/an	1 555 €/m ²
Ginoles (1 avis)	296	6 km ²	49 h/km ²	31.4%	3%	24 170 €/an	1 899 €/m ²
Saint-Julia-de-Bec	98	13 km ²	8 h/km ²	35.7%	9.2%	19 240 €/an	651 €/m ²
Saint-Jean-de-Paracol	139	7 km ²	20 h/km ²	41%	12.2%	12 260 €/an	1 142 €/m ²

Avis sur la ville de Campagne-sur-Aude



Moyenne par critère



Villes autour de Campagne-sur-Aude

Ville	Note globale	Sécurité	Éducation	Sport Loisir	Environnement	Vie pratique
Espéraza (17 avis)	2.6	3.2	2.1	2.1	4.1	1.7
Saint-Ferriol	-	-	-	-	-	-
Val-du-Faby	-	-	-	-	-	-
Granès	-	-	-	-	-	-
Antugnac	-	-	-	-	-	-
Couiza (1 avis)	4.0	5.0	4.0	4.0	4.0	3.0
Montazels (9 avis)	2.5	4.3	1.1	1.8	4.2	1.0
La Serpent	-	-	-	-	-	-
Quillan (6 avis)	3.6	3.5	3.5	3.2	4.2	3.5
Rennes-le-Château	-	-	-	-	-	-
Saint-Just-et-le-Bézu	-	-	-	-	-	-
Festes-et-Saint-André	-	-	-	-	-	-
Ginols (1 avis)	3.2	3.0	4.0	3.0	3.0	3.0
Saint-Julia-de-Bec	-	-	-	-	-	-
Saint-Jean-de-Paracol	-	-	-	-	-	-



Vous aimez votre ville ? Notez-la !

Et faites-nous part de vos remarques constructives



Avec

BIEN dans ma **VILLE** 