



Version web

Ville de Campagnac

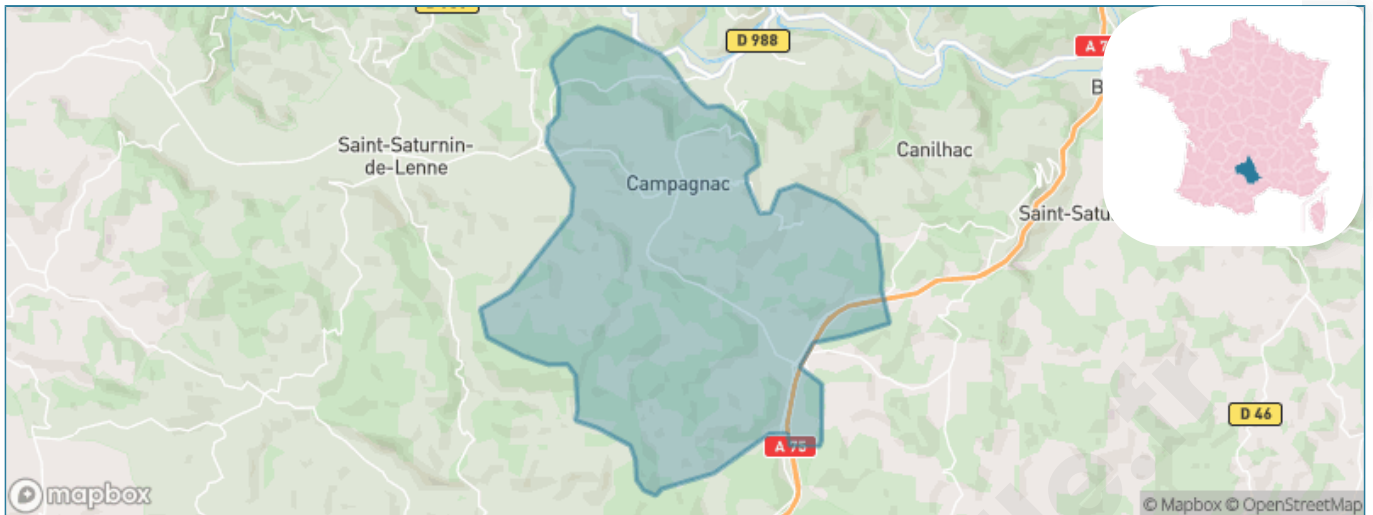
Présenté par

BIEN dans
ma **VILLE** 

Sommaire

Situation géographique	3
Statistiques sur la population	4
Evolution du nombre d'habitants	4
Tranche d'âge	5
0-14 ans	5
15-29 ans	5
30-44 ans	5
45-59 ans	5
60-74 ans	5
75-89 ans	5
90 ans et +	5
Activité professionnelle	5
Agriculteurs	5
Artisans, Commerçants	5
Cadres et sup.	5
Professions intermédiaires	5
Employé	5
Ouvrier	5
Retraité	5
Autres	5
Niveau de diplôme	6
Sans diplôme ou CEP	6
Brevet, BEPC, DNB	6
CAP-BEP ou équivalent	6
BAC ou équivalent	6
BAC+2	6
BAC+3 ou +4	6
BAC+5 ou plus	6
Composition des ménages	6
Couple sans enfant	6
Couple avec enfant(s)	6
Famille monoparentale	6
Colocation / Autre	6
Personnes seules	6
Profils électoraux	7
Premier tour	7
Sécurité	8
Evolution du nombre d'infractions	8
Pour comparer	9
Services à la population	10
Commerce	10
Éducation	10
Villes autour de Campagnac	12

Situation géographique



i Informations clés

- **Région** : Occitanie
- **Département** : Aveyron
- **Code postal** : 12560
- **Superficie** : 41 km²



AVEYRON



LE DÉPARTEMENT

Statistiques sur la population



Nombre d'habitants

431



Age moyen

49 ans



Pop active

41.8%



Taux chômage

4.2%



Pop densité

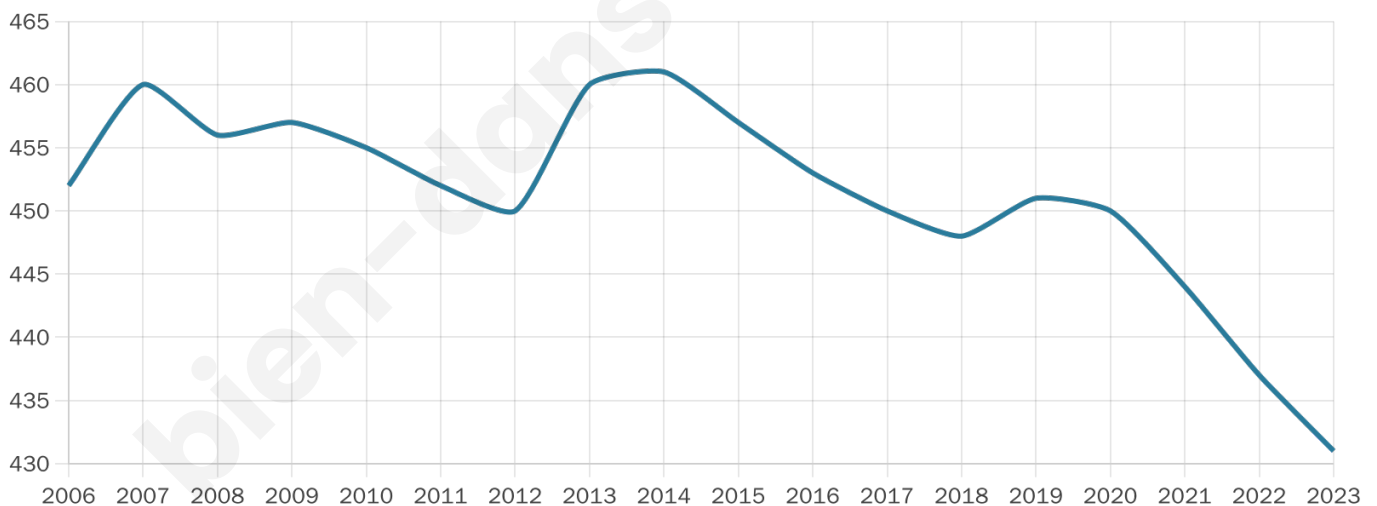
11 h/km²



Revenu moyen

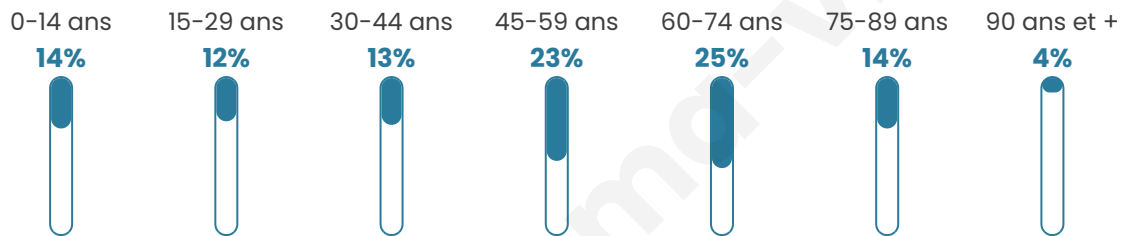
20 260 €/an

Evolution du nombre d'habitants

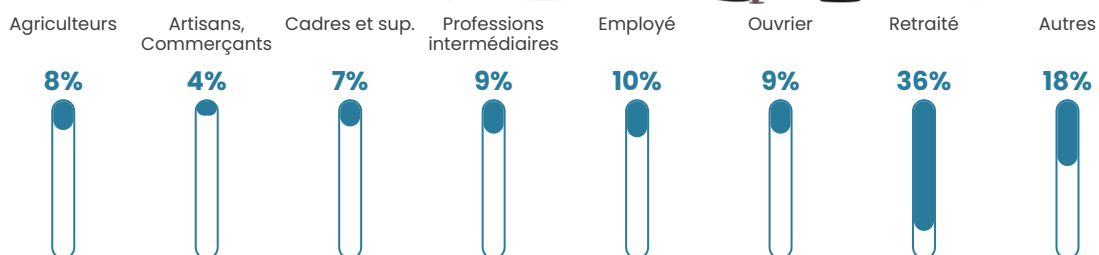


Sources : Institut national de la statistique et des études économiques (insee) selon Les dernières parutions officielles de 2024 portant sur les années 2020, 2021 et 2022.


Tranche d'âge




Activité professionnelle



Niveau de diplôme














Composition des ménages



Profils électoraux



Premier tour

	Marine LE PEN	30.07 %
	Emmanuel MACRON	18.95 %
	Jean LASSALLE	13.07 %
	Jean-Luc MÉLENCHON	11.11 %
	Valérie PÉCRESSÉ	8.17 %
	Éric ZEMMOUR	7.19 %
	Yannick JADOT	2.94 %
	Fabien ROUSSEL	2.61 %
	Anne HIDALGO	2.61 %
	Nicolas DUPONT-AIGNAN	2.29 %
	Philippe POUTOU	0.65 %
	Nathalie ARTHAUD	0.33 %

375 inscrits

Participation : 82.4%
Votes blancs : 0.65%
Votes nuls : 0.32%

Second tour

	Emmanuel MACRON	46,01 %
	Marine LE PEN	53,99 %

374 inscrits

Participation : 79.95%
Votes blancs : 6.02%
Votes nuls : 1.67%

Sécurité



Agressions physiques / sexuelles

0



Cambriolages

0



Vols / dégradations

0



Stupéfiants

0

Evolution du nombre d'infractions



Pour comparer

(en proportion du nombre d'habitants)



Sources : Bases statistiques communale, départementale et régionale de la délinquance enregistrée par la police et la gendarmerie nationales selon les dernières parutions officielles de 2025 portant sur l'année 2024 ([data.gouv](https://data.gouv.fr)).

Agressions physiques / sexuelles : Violences sexuelles, coups et blessures volontaires intrafamiliaux, coups et blessures volontaires, autres coups, blessures volontaires et vols violents sans arme.

Cambriolages : Cambriolages de logements.

Vols : Vols avec armes, vols d'accessoires sur véhicules, vols dans les véhicules, vols de véhicules, vols sans violence contre des personnes, destructions, dégradations volontaires et escroqueries.

Stupéfiants : Trafic de stupéfiants dont (AFD) et usage de stupéfiants.

Services à la population



Commerce

Hypermarché	X Mende 33km
Supermarché	X Banassac-Canilhac 9km
Superette	X Sévérac d'Aveyron 10km
Boulangerie	X Banassac-Canilhac 9km
Boucherie	X Saint-Germain-du-Teil 9km
Restaurant	X Saint-Saturnin-de-Lenne 6km
Garage	1
Station-service	1
Banque	X La Canourgue 10km
La poste	X Sévérac d'Aveyron 10km
Coiffeur	X Saint-Laurent-d'Olt 3km
Tabac	X La Canourgue 10km
Bars / discothèque	1
Bibliothèque	X La Canourgue 10km
Cinéma	X Marvejols 23km
Vétérinaire	X Banassac-Canilhac 8km



Santé

Pharmacie	X Saint-Laurent-d'Olt 3km
Hôpital	X Marvejols 23km
Laboratoire d'analyses médicales	X Sévérac d'Aveyron 11km
Etablissement pour handicapé	X Saint-Laurent-d'Olt 3km
EHPA	X Saint-Laurent-d'Olt 4km
Médecin	X Saint-Laurent-d'Olt 6km
Dentiste	X La Canourgue 10km
Chirurgien	X Marvejols 23km
Dermatologue	X Marvejols 23km
Anesthésiste	X Pégairolles-de-l'Escalette 71km
Gastro-entérologue	X Marvejols 23km
Gynécologue	X Bourgs sur Colagne 19km
Cancérologue	X Aurillac 76km
Neurologue	X Millau 35km
Ophtalmologue	X Marvejols 21km
ORL	X Millau 34km
Cardiologue	X Marvejols 22km
Pédiatre	X Marvejols 22km
Pneumologue	X Peyre en Aubrac 34km
Psychologue	X Espalion 28km
Radiologue	X Marvejols 23km
Rhumatologue	X Marvejols 23km
Sage-femme	X Banassac-Canilhac 9km



Éducation

Crèche	X Saint-Laurent-d'Olt 3km
Ecole maternelle Public	X Sévérac d'Aveyron 11km
Ecole maternelle Privé	X Espalion 28km
Ecole primaire Public	1
Ecole primaire Privé	X Saint-Germain-du-Teil 9km
Collège Public	X Saint Geniez d'Olt et d'Aubrac 10km
Collège Privé	X Laissac-Sévérac l'Église 22km
Lycée Public	X La Canourgue 11km
Lycée Privé	X Laissac-Sévérac l'Église 20km

([data.gouv](#)). Liste, localisation et tarifs des professionnels de santé selon les dernières parutions officielles de 2025 portant sur l'année 2024 ([opendatasoft](#)) et FINISS Extraction du Fichier des établissements selon les dernières parutions officielles de 2025 portant sur l'année 2024 ([data.gouv](#)). Adresse et géolocalisation des établissements d'enseignement du premier et second degrés selon les dernières parutions officielles de 2025 portant sur l'année 2024 ([data.education.gouv](#))

bien-dans-ma-ville.fr

Villes autour de Campagnac

Ville	Habitants	Superficie	Pop densité	Pop active	Taux chômage	Revenu moyen	Prix immobilier
Saint-Laurent-d'Olt	623	28 km ²	22 h/km ²	38%	2.7%	21 190 €/an	1 152 €/m ²
Saint-Saturnin-de-Lenne	328	33 km ²	10 h/km ²	42.7%	2.4%	21 640 €/an	527 €/m ²
La Capelle-Bonance	95	14 km ²	7 h/km ²	31.6%	2.1%	NC	474 €/m ²
La Tieule	94	24 km ²	4 h/km ²	50%	7.4%	NC	1 025 €/m ²
Pomayrols	116	23 km ²	5 h/km ²	39.7%	3.4%	20 930 €/an	389 €/m ²
Saint-Pierre-de-Nogaret	174	16 km ²	11 h/km ²	39.7%	1.1%	19 340 €/an	1 571 €/m ²
Saint-Saturnin	56	9 km ²	6 h/km ²	44.6%	5.4%	NC	1 203 €/m ²
Banassac-Canilhac (3 avis)	1 064	24 km ²	44 h/km ²	50.6%	3.9%	22 790 €/an	1 127 €/m ²
Trélans	88	23 km ²	4 h/km ²	52.3%	1.1%	NC	NC
Saint-Germain-du-Teil (2 avis)	858	22 km ²	39 h/km ²	35.3%	4%	20 210 €/an	1 500 €/m ²
Saint-Martin-de-Lenne (2 avis)	340	9 km ²	38 h/km ²	42.6%	4.4%	21 200 €/an	1 158 €/m ²
La Canourgue (10 avis)	2 074	104 km ²	20 h/km ²	43%	3.3%	21 940 €/an	981 €/m ²
Saint Geniez d'Olt et d'Aubrac (2 avis)	2 142	90 km ²	24 h/km ²	37%	2.9%	20 860 €/an	1 092 €/m ²
Sévérac d'Aveyron (2 avis)	4 026	208 km ²	19 h/km ²	43.2%	3.2%	21 410 €/an	2 000 €/m ²
Les Hermaux	108	17 km ²	6 h/km ²	34.3%	2.8%	20 020 €/an	1 085 €/m ²

bien-dans-ma-ville.fr



Vous aimez votre ville ? Notez-la !

Et faites-nous part de vos remarques constructives



Avec

BIEN dans
ma **VILLE** 