



Version web

Ville de Camon

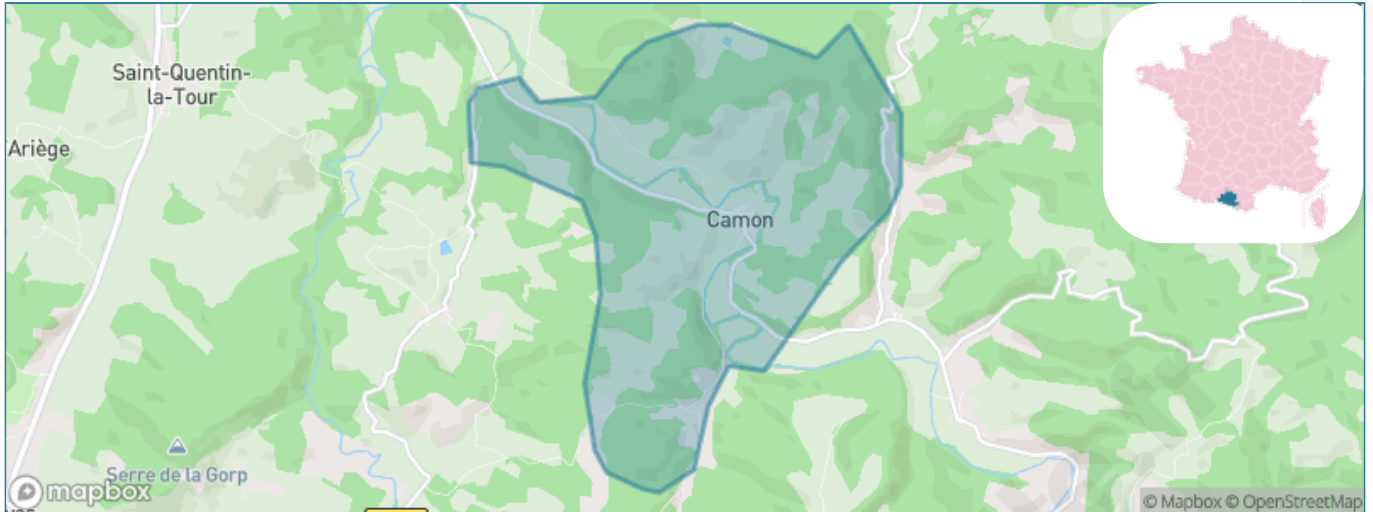
Présenté par

BIEN dans
ma **VILLE** 

Sommaire

| | |
|---|----|
| Situation géographique | 3 |
| Statistiques sur la population | 4 |
| Evolution du nombre d'habitants | 4 |
| Tranche d'âge | 5 |
| 0-14 ans | 5 |
| 15-29 ans | 5 |
| 30-44 ans | 5 |
| 45-59 ans | 5 |
| 60-74 ans | 5 |
| 75-89 ans | 5 |
| 90 ans et + | 5 |
| Activité professionnelle | 5 |
| Agriculteurs | 5 |
| Artisans, Commerçants | 5 |
| Cadres et sup. | 5 |
| Professions intermédiaires | 5 |
| Employé | 5 |
| Ouvrier | 5 |
| Retraité | 5 |
| Autres | 5 |
| Niveau de diplôme | 6 |
| Sans diplôme ou CEP | 6 |
| Brevet, BEPC, DNB | 6 |
| CAP-BEP ou équivalent | 6 |
| BAC ou équivalent | 6 |
| BAC+2 | 6 |
| BAC+3 ou +4 | 6 |
| BAC+5 ou plus | 6 |
| Composition des ménages | 6 |
| Couple sans enfant | 6 |
| Couple avec enfant(s) | 6 |
| Famille monoparentale | 6 |
| Colocation / Autre | 6 |
| Personnes seules | 6 |
| Profils électoraux | 7 |
| Premier tour | 7 |
| Sécurité | 8 |
| Evolution du nombre d'infractions | 8 |
| Pour comparer | 9 |
| Services à la population | 10 |
| Commerce | 10 |
| Éducation | 10 |
| Villes autour de Camon | 11 |

Situation géographique



i Informations clés

- **Région** : Occitanie
- **Département** : Ariège
- **Code postal** : 09500
- **Superficie** : 10 km²



Statistiques sur la population



Nombre d'habitants

151



Age moyen

45 ans



Pop active

49%



Taux chômage

8.5%



Pop densité

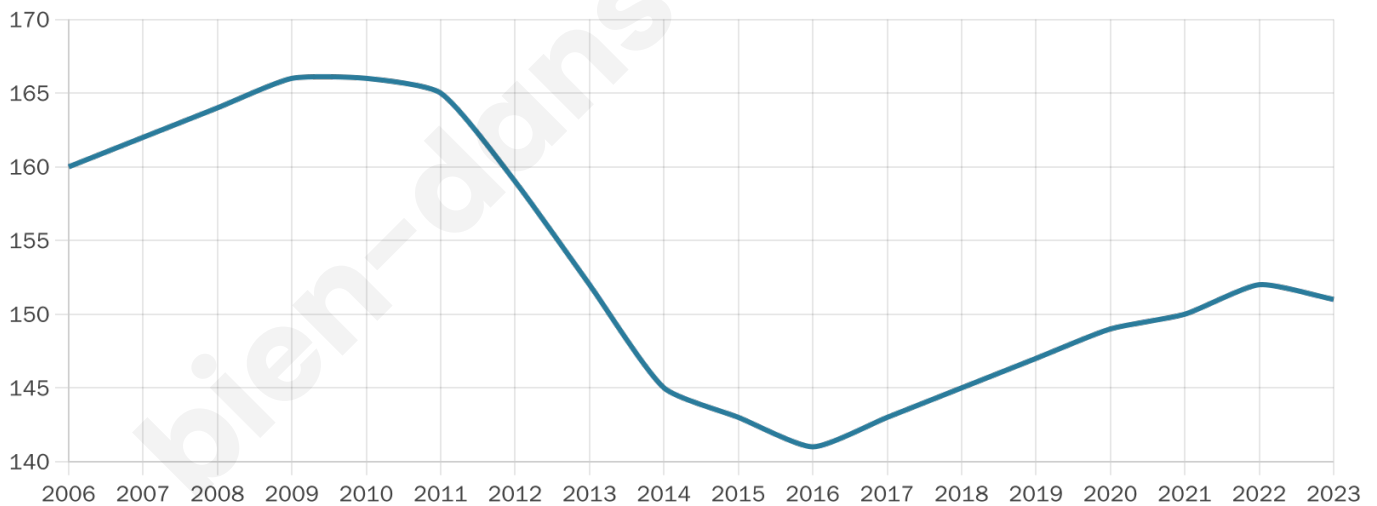
15 h/km²



Revenu moyen

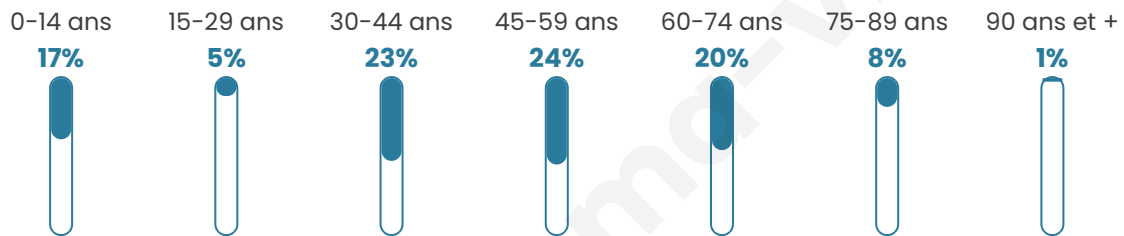
19 380 €/an

Evolution du nombre d'habitants

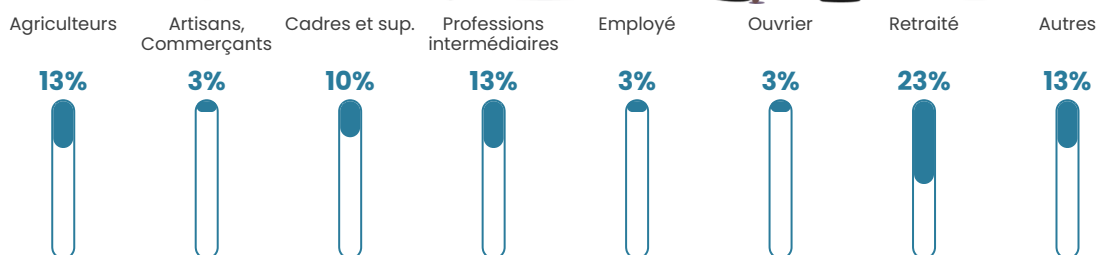


Sources : Institut national de la statistique et des études économiques (insee) selon Les dernières parutions officielles de 2024 portant sur les années 2020, 2021 et 2022.


Tranche d'âge




Activité professionnelle



Niveau de diplôme















Composition des ménages



Profils électoraux



Premier tour

| | | |
|---|---------------------------|---------|
|  | Emmanuel MACRON | 28.36 % |
|  | Jean-Luc MÉLENCHON | 19.40 % |
|  | Marine LE PEN | 17.91 % |
|  | Éric ZEMMOUR | 10.45 % |
|  | Jean LASSALLE | 8.96 % |
|  | Yannick JADOT | 5.97 % |
|  | Fabien ROUSSEL | 4.48 % |
|  | Anne HIDALGO | 2.99 % |
|  | Valérie PÉCRESSÉ | 1.49 % |
|  | Nathalie ARTHAUD | 0.00 % |
|  | Philippe POUTOU | 0.00 % |
|  | Nicolas DUPONT- AIGNAN | 0.00 % |

92 inscrits

Participation : 75%
Votes blancs : 2.90%
Votes nuls : 0.00%

Second tour

| | | |
|---|--------------------|---------|
|  | Emmanuel MACRON | 52,31 % |
|  | Marine LE PEN | 47,69 % |

92 inscrits

Participation : 80.43%
Votes blancs : 6.76%
Votes nuls : 5.41%

Sécurité



Agressions physiques / sexuelles

0



Cambriolages

0



Vols / dégradations

0



Stupéfiants

0

Evolution du nombre d'infractions



Pour comparer

(en proportion du nombre d'habitants)



Sources : Bases statistiques communale, départementale et régionale de la délinquance enregistrée par la police et la gendarmerie nationales selon les dernières parutions officielles de 2025 portant sur l'année 2024 ([data.gouv](https://data.gouv.fr)).

Agressions physiques / sexuelles : Violences sexuelles, coups et blessures volontaires intrafamiliaux, coups et blessures volontaires, autres coups, blessures volontaires et vols violents sans arme.

Cambriolages : Cambriolages de logements.

Vols : Vols avec armes, vols d'accessoires sur véhicules, vols dans les véhicules, vols de véhicules, vols sans violence contre des personnes, destructions, dégradations volontaires et escroqueries.

Stupéfiants : Trafic de stupéfiants dont (AFD) et usage de stupéfiants.

Services à la population



Commerce

| | |
|--------------------|---|
| Hypermarché | X Mirepoix 11km |
| Supermarché | X Chalabre 6km |
| Superette | X Léran 7km |
| Boulangerie | X Montbel 4km |
| Boucherie | X Sonnac-sur-l'Hers 3km |
| Restaurant | 4 |
| Garage | X Courtauly 5km |
| Station-service | X Mirepoix 9km |
| Banque | X Chalabre 6km |
| La poste | X Saint-Quentin-la-Tour 5km |
| Coiffeur | 1 |
| Tabac | X Chalabre 7km |
| Bars / discothèque | X Saint-Quentin-la-Tour 6km |
| Bibliothèque | X Mirepoix 10km |
| Cinéma | X Mirepoix 10km |
| Vétérinaire | X Peyrefitte-du-Razès 4km |



Santé

| | |
|----------------------------------|---|
| Pharmacie | X Chalabre 6km |
| Hôpital | X Lavelanet 14km |
| Laboratoire d'analyses médicales | X Lavelanet 14km |
| Etablissement pour handicapé | X Léran 7km |
| EHPA | X Chalabre 6km |
| Médecin | X Saint-Quentin-la-Tour 6km |
| Dentiste | X Mirepoix 10km |
| Chirurgien | X Limoux 21km |
| Dermatologue | X Carcassonne 37km |
| Anesthésiste | X Carcassonne 35km |
| Gastro-entérologue | X Saint-Jean-de-Verges 29km |
| Gynécologue | X Fanjeaux 18km |
| Cancérologue | X Castres 68km |
| Neurologue | X Carcassonne 37km |
| Ophthalmologue | X Limoux 20km |
| ORL | X Pamiers 29km |
| Cardiologue | X Limoux 21km |
| Pédiatre | X Pamiers 29km |
| Pneumologue | X Lagarde 3km |
| Psychologue | X Limoux 20km |
| Radiologue | X Limoux 21km |
| Rhumatologue | X Saint-Jean-de-Verges 29km |
| Sage-femme | X Mirepoix 9km |



Éducation

| | |
|-------------------------|-----------------------------------|
| Crèche | X Chalabre 6km |
| Ecole maternelle Public | X Moulin-Neuf 5km |
| Ecole maternelle Privé | X Toulouse 76km |
| Ecole primaire Public | 1 |
| Ecole primaire Privé | X Mirepoix 10km |
| Collège Public | X Chalabre 6km |
| Collège Privé | X Limoux 21km |
| Lycée Public | X Mirepoix 9km |
| Lycée Privé | X Fanjeaux 19km |

Sources : Base Sirene des entreprises et de leurs établissements selon les dernières parutions officielles de 2025 portant sur l'année 2024 ([data.gouv](#)). Liste, localisation et tarifs des professionnels de santé selon les dernières parutions officielles de 2025 portant sur l'année 2024 ([opendatasoft](#)) et FINISS Extraction du Fichier des établissements selon les dernières parutions officielles de 2025 portant sur l'année 2024 ([data.gouv](#)). Adresse et géolocalisation des établissements d'enseignement du premier et second degrés selon les dernières parutions officielles de 2025 portant sur l'année 2024 ([data.education.gouv](#))

Villes autour de Camon

| Ville | Habitants | Superficie | Pop densité | Pop active | Taux chômage | Revenu moyen | Prix immobilier |
|-----------------------|-----------|--------------------|-----------------------|------------|--------------|--------------|------------------------|
| Corbières | 38 | 8 km ² | 5 h/km ² | 31.6% | 0% | NC | NC |
| Trézières | 98 | 6 km ² | 16 h/km ² | 40.8% | 9.2% | NC | 1 669 €/m ² |
| Lagarde | 217 | 11 km ² | 20 h/km ² | 35.5% | 6.9% | 19 070 €/an | 1 256 €/m ² |
| Belloc | 84 | 9 km ² | 9 h/km ² | 50% | 13.1% | NC | 600 €/m ² |
| Sonnac-sur-l'Hers | 137 | 13 km ² | 11 h/km ² | 37.2% | 2.2% | 22 030 €/an | 1 291 €/m ² |
| Roumengoux | 172 | 6 km ² | 29 h/km ² | 37.8% | 4.1% | 19 890 €/an | 1 492 €/m ² |
| Moulin-Neuf | 232 | 2 km ² | 116 h/km ² | 39.2% | 4.3% | 19 460 €/an | 359 €/m ² |
| Val de Lambronne | 180 | 12 km ² | 15 h/km ² | 37.2% | 7.2% | 18 720 €/an | 1 408 €/m ² |
| Courtauly | 73 | 7 km ² | 10 h/km ² | 38.4% | 8.2% | NC | 907 €/m ² |
| Saint-Quentin-la-Tour | 311 | 9 km ² | 35 h/km ² | 45% | 4.2% | 21 940 €/an | 1 441 €/m ² |
| Peyrefitte-du-Razès | 54 | 6 km ² | 9 h/km ² | 38.9% | 9.3% | NC | 1 652 €/m ² |
| Montbel | 99 | 17 km ² | 6 h/km ² | 41.4% | 8.1% | NC | 1 282 €/m ² |
| Cazals-des-Baylès | 57 | 4 km ² | 14 h/km ² | 52.6% | 7% | NC | 1 250 €/m ² |
| Chalabre (1 avis) | 1 084 | 15 km ² | 72 h/km ² | 35.8% | 7% | 18 360 €/an | 849 €/m ² |
| Troye-d'Ariège | 110 | 8 km ² | 14 h/km ² | 50.9% | 1.8% | 24 860 €/an | 756 €/m ² |

bien-dans-ma-ville.fr



Vous aimez votre ville ? Notez-la !

Et faites-nous part de vos remarques constructives



Avec

BIEN dans ma **VILLE** 