



Version web

# Ville de Camiran

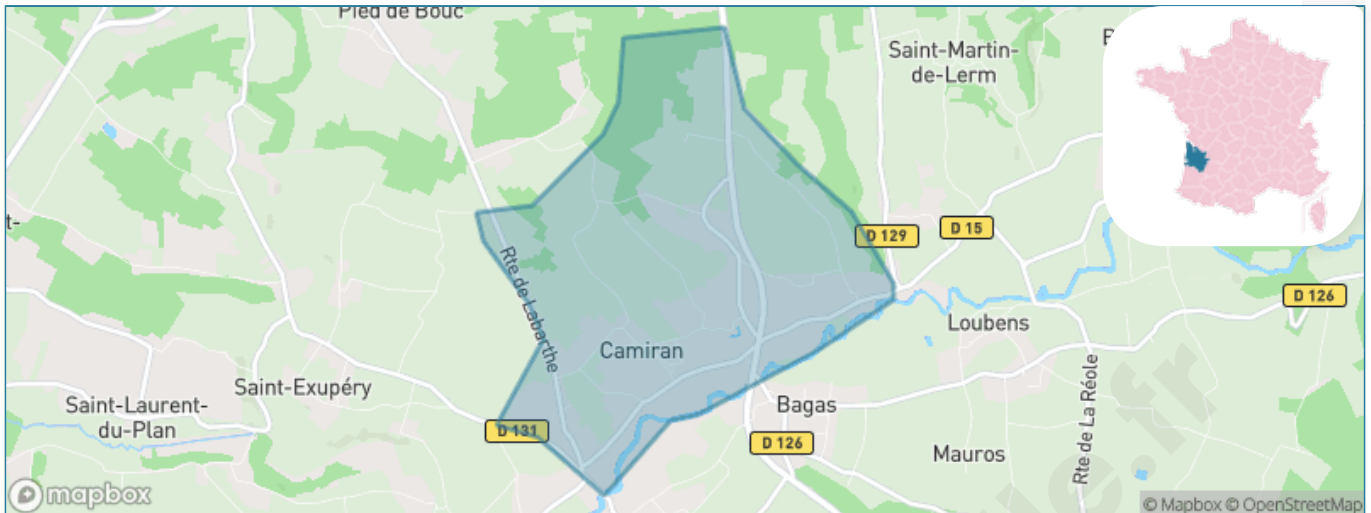
Présenté par



# Sommaire

Situation géographique .....	3
Statistiques sur la population .....	4
Evolution du nombre d'habitants .....	4
Tranche d'âge .....	5
0-14 ans .....	5
15-29 ans .....	5
30-44 ans .....	5
45-59 ans .....	5
60-74 ans .....	5
75-89 ans .....	5
90 ans et + .....	5
Activité professionnelle .....	5
Agriculteurs .....	5
Artisans, Commerçants .....	5
Cadres et sup. ....	5
Professions intermédiaires .....	5
Employé .....	5
Ouvrier .....	5
Retraité .....	5
Autres .....	5
Niveau de diplôme .....	6
Sans diplôme ou CEP .....	6
Brevet, BEPC, DNB .....	6
CAP-BEP ou équivalent .....	6
BAC ou équivalent .....	6
BAC+2 .....	6
BAC+3 ou +4 .....	6
BAC+5 ou plus .....	6
Composition des ménages .....	6
Couple sans enfant .....	6
Couple avec enfant(s) .....	6
Famille monoparentale .....	6
Colocation / Autre .....	6
Personnes seules .....	6
Profils électoraux .....	7
Premier tour .....	7
Sécurité .....	8
Evolution du nombre d'infractions .....	8
Pour comparer .....	9
Services à la population .....	10
Commerce .....	10
Éducation .....	10
Villes autour de Camiran .....	11

# Situation géographique



## i Informations clés

- **Région** : Nouvelle-Aquitaine
- **Département** : Gironde
- **Code postal** : 33190
- **Superficie** : 5 km<sup>2</sup>



# Statistiques sur la population



Nombre d'habitants

**419**



Age moyen

**46 ans**



Pop active

**44.6%**



Taux chômage

**7.6%**



Pop densité

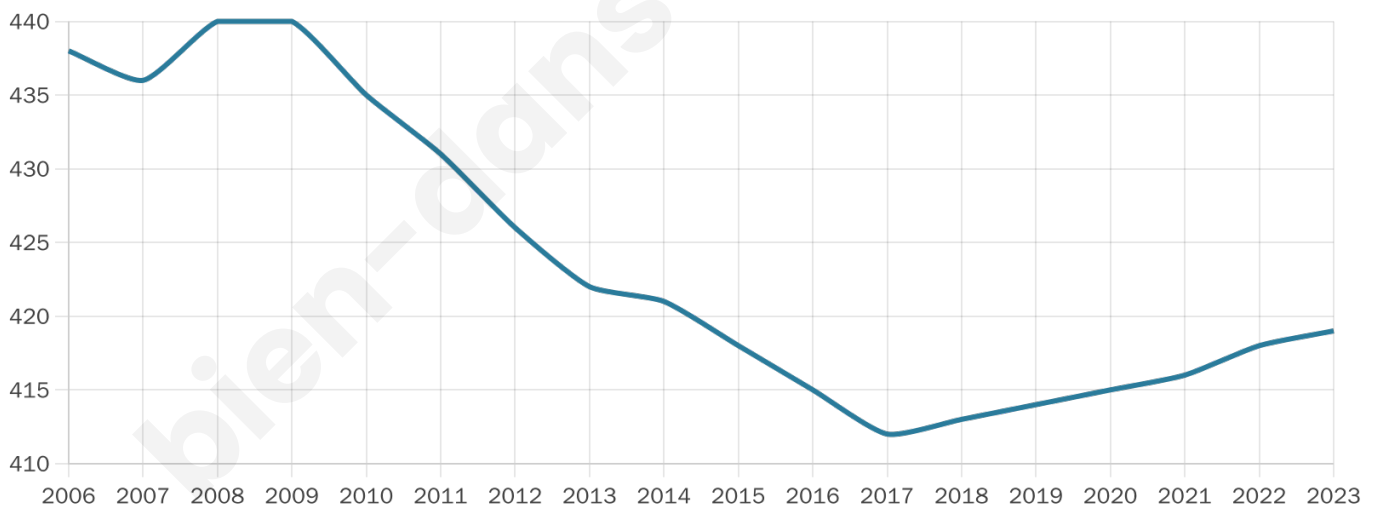
**84 h/km<sup>2</sup>**



Revenu moyen

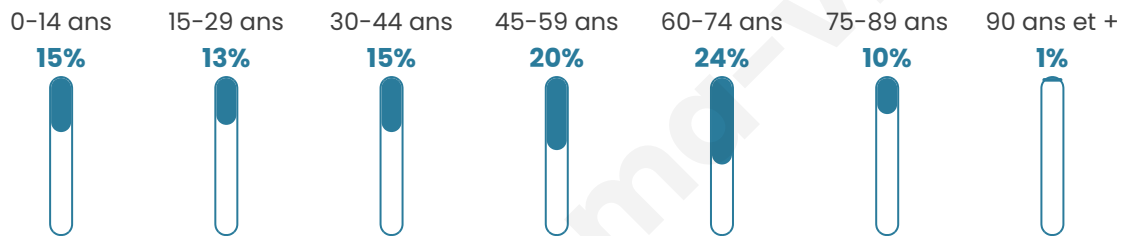
**21 510 €/an**

## Evolution du nombre d'habitants

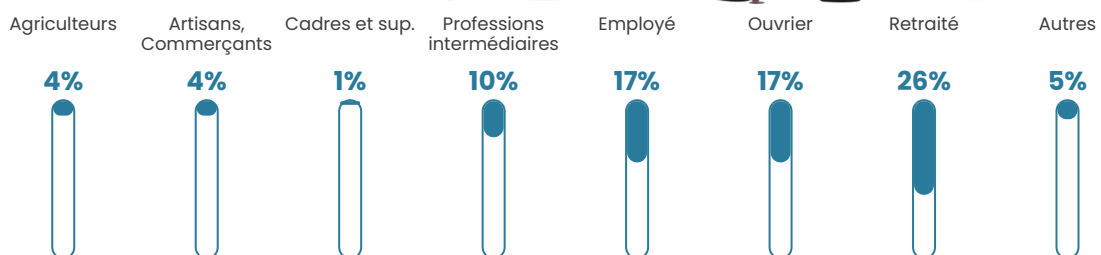


Sources : Institut national de la statistique et des études économiques (insee) selon Les dernières parutions officielles de 2024 portant sur les années 2020, 2021 et 2022.

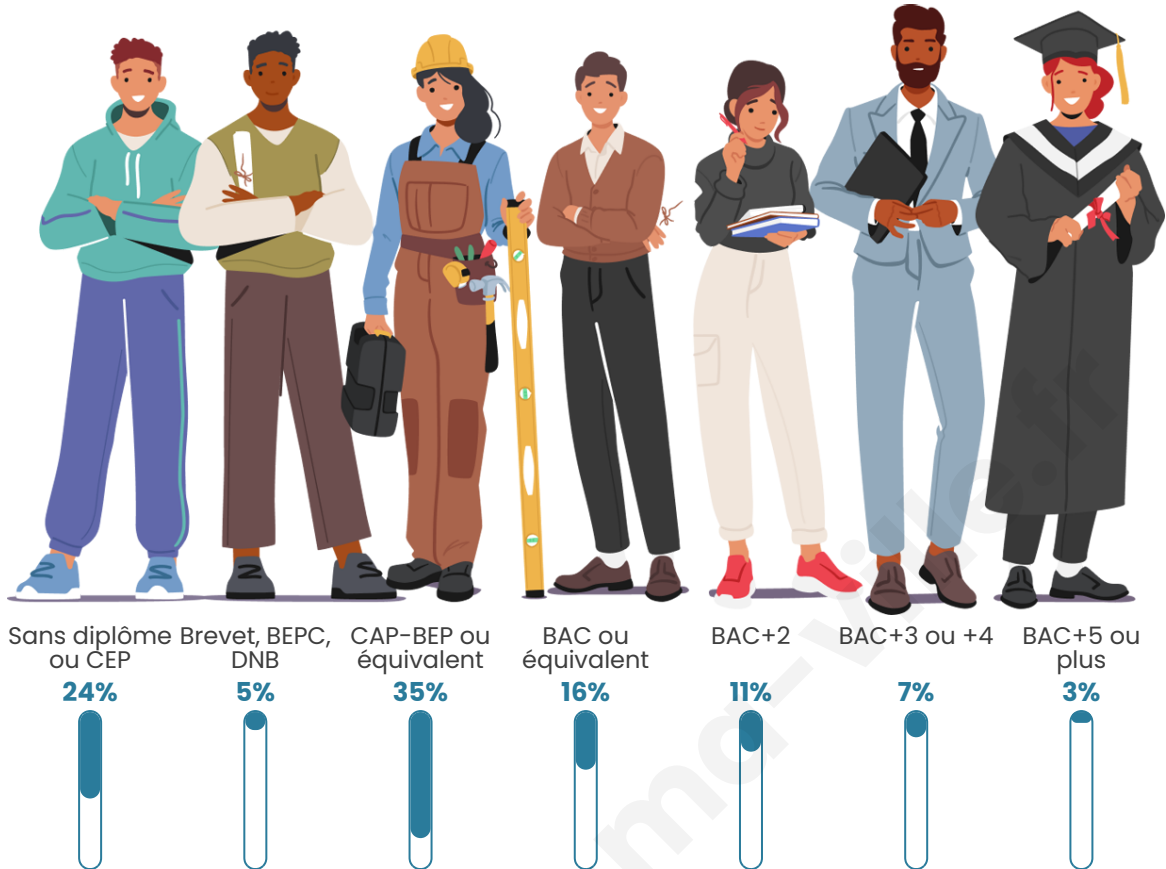
## Tranche d'âge




## Activité professionnelle



## Niveau de diplôme















## Composition des ménages



# Profils électoraux

## Premier tour

	Marine LE PEN	24.48 %
	Jean-Luc MÉLENCHON	20.33 %
	Emmanuel MACRON	17.43 %
	Jean LASSALLE	10.79 %
	Valérie PÉCRESSÉ	7.05 %
	Éric ZEMMOUR	4.98 %
	Fabien ROUSSEL	4.56 %
	Anne HIDALGO	4.56 %
	Yannick JADOT	2.49 %
	Nicolas DUPONT-AIGNAN	2.07 %
	Nathalie ARTHAUD	0.83 %
	Philippe POUTOU	0.41 %



### 317 inscrits

Participation : 78.23%

Votes blancs : 1.21%

Votes nuls : 1.61%

## Second tour

	Emmanuel MACRON	46,7 %
	Marine LE PEN	53,3 %

### 317 inscrits

Participation : 78.86%

Votes blancs : 5.6%

Votes nuls : 3.6%

# Sécurité



Agressions physiques / sexuelles

0



Cambriolages

0



Vols / dégradations

0



Stupéfiants

0

## Evolution du nombre d'infractions



## Pour comparer

(en proportion du nombre d'habitants)

■ Ville ■ Département ■ Région



Sources : Bases statistiques communale, départementale et régionale de la délinquance enregistrée par la police et la gendarmerie nationales selon les dernières parutions officielles de 2025 portant sur l'année 2024 ([data.gouv](https://data.gouv.fr)).

Agressions physiques / sexuelles : Violences sexuelles, coups et blessures volontaires intrafamiliaux, coups et blessures volontaires, autres coups, blessures volontaires et vols violents sans arme.

Cambriolages : Cambriolages de logements.

Vols : Vols avec armes, vols d'accessoires sur véhicules, vols dans les véhicules, vols de véhicules, vols sans violence contre des personnes, destructions, dégradations volontaires et escroqueries.

Stupéfiants : Trafic de stupéfiants dont (AFD) et usage de stupéfiants.

# Services à la population



## Commerce

Hypermarché	X <a href="#">La Réole</a> 4km
Supermarché	X <a href="#">La Réole</a> 4km
Superette	1
Boulangerie	X <a href="#">La Réole</a> 4km
Boucherie	X <a href="#">La Réole</a> 4km
Restaurant	X <a href="#">La Réole</a> 4km
Garage	1
Station-service	X <a href="#">Gironde-sur-Dropt</a> 4km
Banque	X <a href="#">La Réole</a> 4km
La poste	X <a href="#">La Réole</a> 4km
Coiffeur	X <a href="#">Gironde-sur-Dropt</a> 4km
Tabac	X <a href="#">La Réole</a> 4km
Bars / discothèque	1
Bibliothèque	X <a href="#">Monségur</a> 12km
Cinéma	X <a href="#">Monségur</a> 12km
Vétérinaire	X <a href="#">La Réole</a> 3km



## Santé

Pharmacie	X <a href="#">Gironde-sur-Dropt</a> 4km
Hôpital	X <a href="#">La Réole</a> 4km
Laboratoire d'analyses médicales	X <a href="#">La Réole</a> 4km
Etablissement pour handicapé	X <a href="#">La Réole</a> 4km
EHPA	X <a href="#">La Réole</a> 4km
Médecin	X <a href="#">La Réole</a> 4km
Dentiste	X <a href="#">Gironde-sur-Dropt</a> 4km
Chirurgien	X <a href="#">Langon</a> 15km
Dermatologue	X <a href="#">Langon</a> 16km
Anesthésiste	X <a href="#">Langon</a> 15km
Gastro-entérologue	X <a href="#">Langon</a> 16km
Gynécologue	X <a href="#">Langon</a> 15km
Cancérologue	X <a href="#">Langon</a> 15km
Neurologue	X <a href="#">Langon</a> 16km
Ophtalmologue	X <a href="#">Sainte-Bazeille</a> 16km
ORL	X <a href="#">Langon</a> 15km
Cardiologue	X <a href="#">La Réole</a> 5km
Pédiatre	X <a href="#">Langon</a> 18km
Pneumologue	X <a href="#">Lagupie</a> 16km
Psychologue	X <a href="#">Langon</a> 16km
Radiologue	X <a href="#">Langon</a> 16km
Rhumatologue	X <a href="#">Marmande</a> 22km
Sage-femme	X <a href="#">Sauveterre-de-Guyenne</a> 9km



## Éducation

Crèche	X <a href="#">Bagas</a> 1km
Ecole maternelle Public	1
Ecole maternelle Privé	X <a href="#">La Brède</a> 36km
Ecole primaire Public	X <a href="#">Bagas</a> 1km
Ecole primaire Privé	X <a href="#">Saint-Macaire</a> 13km
Collège Public	X <a href="#">La Réole</a> 5km
Collège Privé	X <a href="#">Saint-Macaire</a> 14km
Lycée Public	X <a href="#">La Réole</a> 4km
Lycée Privé	X <a href="#">Saint-Macaire</a> 14km

Sources : Base Sirene des entreprises et de leurs établissements selon les dernières parutions officielles de 2025 portant sur l'année 2024 ([data.gouv](#)). Liste, localisation et tarifs des professionnels de santé selon les dernières parutions officielles de 2025 portant sur l'année 2024 ([opendatasoft](#)) et FINISS Extraction du Fichier des établissements selon les dernières parutions officielles de 2025 portant sur l'année 2024 ([data.gouv](#)). Adresse et géolocalisation des établissements d'enseignement du premier et second degrés selon les dernières parutions officielles de 2025 portant sur l'année 2024 ([data.education.gouv](#))

## Villes autour de Camiran

Ville	Habitants	Superficie	Pop densité	Pop active	Taux chômage	Revenu moyen	Prix immobilier
Les Esseintes	244	5 km <sup>2</sup>	49 h/km <sup>2</sup>	42.2%	5.3%	20 860 €/an	1 648 €/m <sup>2</sup>
Bagas	283	3 km <sup>2</sup>	94 h/km <sup>2</sup>	54.4%	4.9%	22 240 €/an	1 411 €/m <sup>2</sup>
Morizès	527	5 km <sup>2</sup>	105 h/km <sup>2</sup>	47.8%	3.4%	19 380 €/an	1 340 €/m <sup>2</sup>
Saint-Exupéry	168	4 km <sup>2</sup>	42 h/km <sup>2</sup>	51.8%	4.8%	23 910 €/an	2 113 €/m <sup>2</sup>
Loubens	316	5 km <sup>2</sup>	63 h/km <sup>2</sup>	38.6%	3.8%	21 040 €/an	1 233 €/m <sup>2</sup>
Saint-Martin-de-Lerm	149	7 km <sup>2</sup>	21 h/km <sup>2</sup>	45.6%	8.1%	21 620 €/an	1 350 €/m <sup>2</sup>
Saint-Hilaire-du-Bois	79	4 km <sup>2</sup>	20 h/km <sup>2</sup>	43%	2.5%	NC	1 044 €/m <sup>2</sup>
Saint-Laurent-du-Plan	85	2 km <sup>2</sup>	43 h/km <sup>2</sup>	44.7%	4.7%	NC	1 643 €/m <sup>2</sup>
Gironde-sur-Dropt (2 avis)	1 333	8 km <sup>2</sup>	167 h/km <sup>2</sup>	42.6%	7.2%	18 940 €/an	1 258 €/m <sup>2</sup>
Mesterrieux	221	3 km <sup>2</sup>	74 h/km <sup>2</sup>	39.4%	3.2%	20 810 €/an	1 485 €/m <sup>2</sup>
La Réole (18 avis)	4 487	12 km <sup>2</sup>	374 h/km <sup>2</sup>	40.8%	6.8%	18 000 €/an	1 206 €/m <sup>2</sup>
Saint-Sève	251	4 km <sup>2</sup>	63 h/km <sup>2</sup>	48.6%	7.6%	22 420 €/an	2 378 €/m <sup>2</sup>
Landerrouet-sur-Séguir	102	3 km <sup>2</sup>	34 h/km <sup>2</sup>	41.2%	2.9%	NC	984 €/m <sup>2</sup>
Saint-Félix-de-Foncaude	293	10 km <sup>2</sup>	29 h/km <sup>2</sup>	46.8%	4.1%	19 720 €/an	1 244 €/m <sup>2</sup>
Casseuil	363	6 km <sup>2</sup>	61 h/km <sup>2</sup>	40.8%	4.7%	21 110 €/an	1 480 €/m <sup>2</sup>

bien-dans-ma-ville.fr



# Vous aimez votre ville ? Notez-la !

Et faites-nous part de vos remarques constructives



Avec

**BIEN** dans  
ma **VILLE** 