



Version web

# Ville de Camiac-et-Saint-Denis

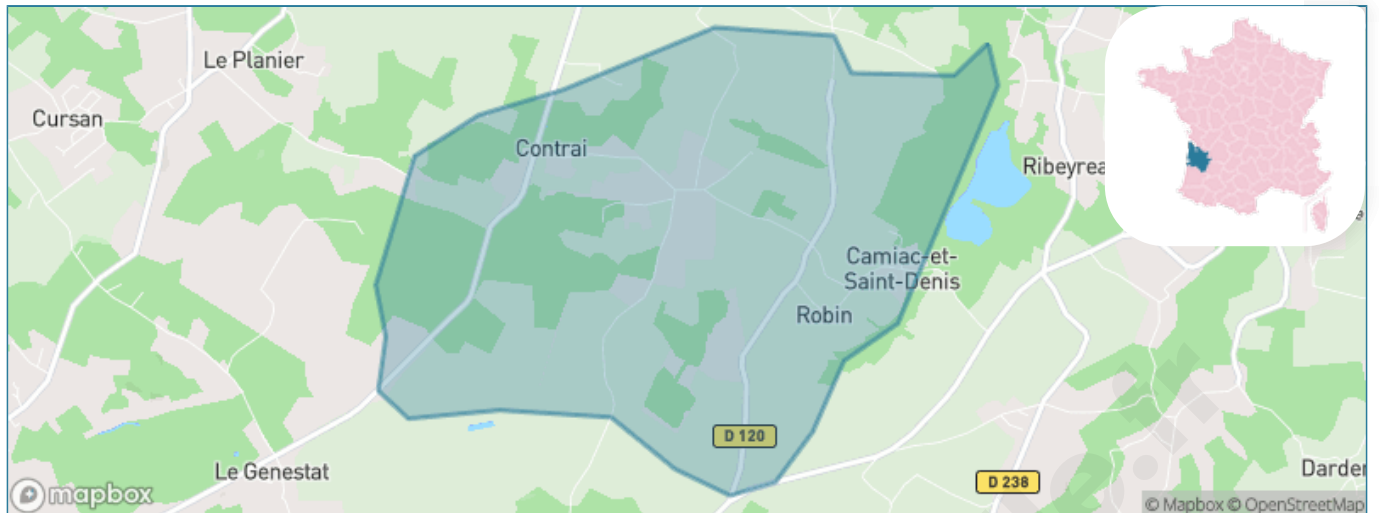
Présenté par

**BIEN** dans ma **VILLE** 

# Sommaire

Situation géographique .....	3
Statistiques sur la population .....	4
Evolution du nombre d'habitants .....	4
Tranche d'âge .....	5
0-14 ans .....	5
15-29 ans .....	5
30-44 ans .....	5
45-59 ans .....	5
60-74 ans .....	5
75-89 ans .....	5
90 ans et + .....	5
Activité professionnelle .....	5
Agriculteurs .....	5
Artisans, Commerçants .....	5
Cadres et sup. ....	5
Professions intermédiaires .....	5
Employé .....	5
Ouvrier .....	5
Retraité .....	5
Autres .....	5
Niveau de diplôme .....	6
Sans diplôme ou CEP .....	6
Brevet, BEPC, DNB .....	6
CAP-BEP ou équivalent .....	6
BAC ou équivalent .....	6
BAC+2 .....	6
BAC+3 ou +4 .....	6
BAC+5 ou plus .....	6
Composition des ménages .....	6
Couple sans enfant .....	6
Couple avec enfant(s) .....	6
Famille monoparentale .....	6
Colocation / Autre .....	6
Personnes seules .....	6
Profils électoraux .....	7
Premier tour .....	7
Sécurité .....	8
Evolution du nombre d'infractions .....	8
Pour comparer .....	9
Services à la population .....	10
Commerce .....	10
Éducation .....	10
Villes autour de Camiac-et-Saint-Denis .....	11

# Situation géographique



## i Informations clés

- **Région** : Nouvelle-Aquitaine
- **Département** : Gironde
- **Code postal** : 33420
- **Superficie** : 6 km<sup>2</sup>



# Statistiques sur la population



Nombre d'habitants

**344**



Age moyen

**40 ans**



Pop active

**48.8%**



Taux chômage

**3.4%**



Pop densité

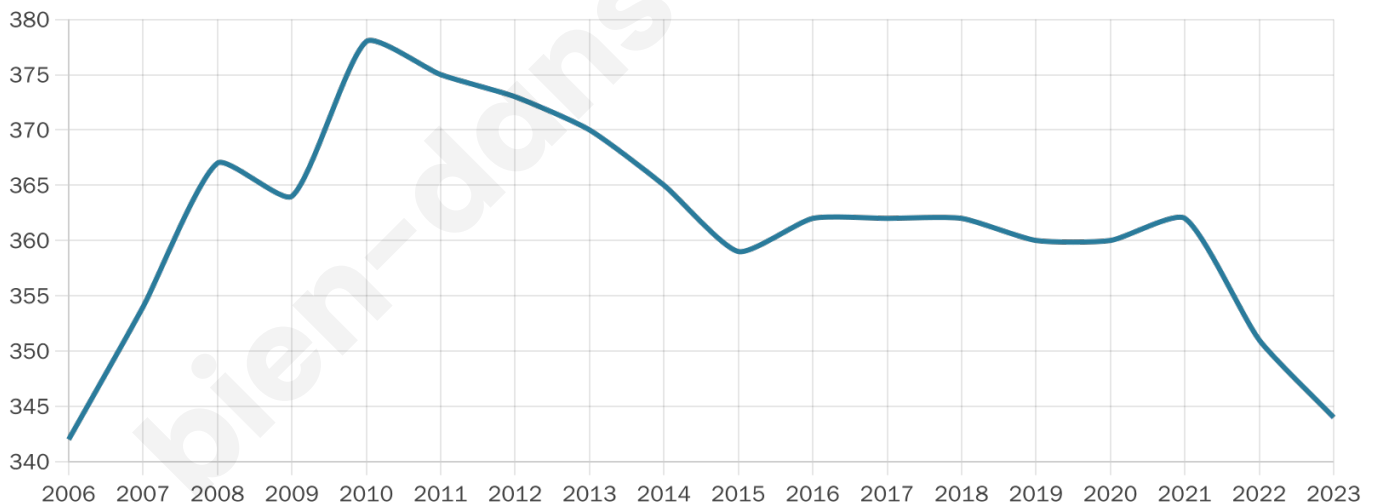
**57 h/km<sup>2</sup>**



Revenu moyen

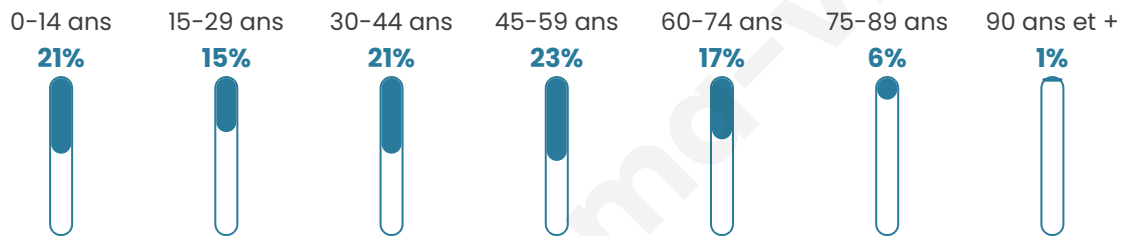
**22 700 €/an**

## Evolution du nombre d'habitants

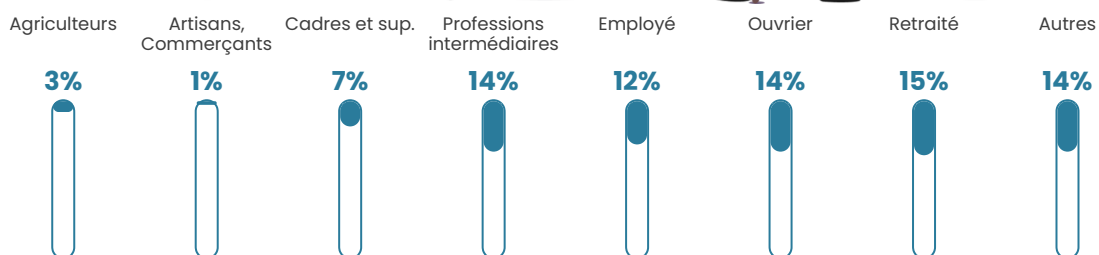


Sources : Institut national de la statistique et des études économiques (insee) selon Les dernières parutions officielles de 2024 portant sur les années 2020, 2021 et 2022.


## Tranche d'âge




## Activité professionnelle



## Niveau de diplôme















## Composition des ménages



# Profils électoraux

## Premier tour

	Marine LE PEN	27.80 %
	Emmanuel MACRON	27.35 %
	Jean-Luc MÉLENCHON	19.73 %
	Éric ZEMMOUR	7.62 %
	Jean LASSALLE	5.38 %
	Yannick JADOT	4.48 %
	Fabien ROUSSEL	1.79 %
	Anne HIDALGO	1.79 %
	Valérie PÉCRESSE	1.79 %
	Nicolas DUPONT-AIGNAN	1.79 %
	Philippe POUTOU	0.45 %
	Nathalie ARTHAUD	0.00 %



### 299 inscrits

Participation : 76.59%

Votes blancs : 1.31%

Votes nuls : 1.31%

## Second tour

	Emmanuel MACRON	48,24 %
	Marine LE PEN	51,76 %

### 300 inscrits

Participation : 77.67%

Votes blancs : 11.59%

Votes nuls : 3%

# Sécurité



Agressions physiques / sexuelles

0



Cambriolages

0



Vols / dégradations

0



Stupéfiants

0

## Evolution du nombre d'infractions



## Pour comparer

(en proportion du nombre d'habitants)

■ Ville ■ Département ■ Région



Sources : Bases statistiques communale, départementale et régionale de la délinquance enregistrée par la police et la gendarmerie nationales selon les dernières parutions officielles de 2025 portant sur l'année 2024 ([data.gouv](https://data.gouv.fr)).

Agressions physiques / sexuelles : Violences sexuelles, coups et blessures volontaires intrafamiliaux, coups et blessures volontaires, autres coups, blessures volontaires et vols violents sans arme.

Cambriolages : Cambriolages de logements.

Vols : Vols avec armes, vols d'accessoires sur véhicules, vols dans les véhicules, vols de véhicules, vols sans violence contre des personnes, destructions, dégradations volontaires et escroqueries.

Stupéfiants : Trafic de stupéfiants dont (AFD) et usage de stupéfiants.

# Services à la population



## Commerce

Hypermarché	X <a href="#">Créon</a> 6km
Supermarché	X <a href="#">Génissac</a> 7km
Superette	X <a href="#">Saint-Quentin-de-Baron</a> 3km
Boulangerie	X <a href="#">Saint-Quentin-de-Baron</a> 3km
Boucherie	X <a href="#">Tizac-de-Curton</a> 3km
Restaurant	X <a href="#">Espiet</a> 1km
Garage	X <a href="#">Espiet</a> 0km
Station-service	X <a href="#">Grézillac</a> 4km
Banque	X <a href="#">Créon</a> 6km
La poste	1
Coiffeur	X <a href="#">Espiet</a> 1km
Tabac	X <a href="#">La Sauve</a> 5km
Bars / discothèque	X <a href="#">La Sauve</a> 4km
Bibliothèque	X <a href="#">Créon</a> 7km
Cinéma	X <a href="#">Branne</a> 7km
Vétérinaire	X <a href="#">La Sauve</a> 6km



## Santé

Pharmacie	X <a href="#">Saint-Quentin-de-Baron</a> 3km
Hôpital	X <a href="#">Libourne</a> 11km
Laboratoire d'analyses médicales	X <a href="#">Créon</a> 6km
Etablissement pour handicapé	X <a href="#">Frontenac</a> 11km
EHPA	X <a href="#">Branne</a> 7km
Médecin	X <a href="#">Saint-Quentin-de-Baron</a> 3km
Dentiste	X <a href="#">Moulon</a> 6km
Chirurgien	X <a href="#">Libourne</a> 13km
Dermatologue	X <a href="#">Fargues-Saint-Hilaire</a> 14km
Anesthésiste	X <a href="#">Libourne</a> 13km
Gastro-entérologue	X <a href="#">Floirac</a> 21km
Gynécologue	X <a href="#">Libourne</a> 12km
Cancérologue	X <a href="#">Bordeaux</a> 26km
Neurologue	X <a href="#">Libourne</a> 13km
Ophtalmologue	X <a href="#">Libourne</a> 13km
ORL	X <a href="#">Libourne</a> 12km
Cardiologue	X <a href="#">Arveyres</a> 9km
Pédiatre	X <a href="#">Libourne</a> 13km
Pneumologue	X <a href="#">Libourne</a> 13km
Psychologue	X <a href="#">Saint-Quentin-de-Baron</a> 3km
Radiologue	X <a href="#">Créon</a> 7km
Rhumatologue	X <a href="#">Libourne</a> 13km
Sage-femme	X <a href="#">La Sauve</a> 5km



## Éducation

Crèche	X <a href="#">Saint-Quentin-de-Baron</a> 2km
Ecole maternelle Public	X <a href="#">Créon</a> 7km
Ecole maternelle Privé	X <a href="#">La Brède</a> 23km
Ecole primaire Public	X <a href="#">Espiet</a> 0km
Ecole primaire Privé	X <a href="#">Créon</a> 7km
Collège Public	X <a href="#">Branne</a> 7km
Collège Privé	X <a href="#">Libourne</a> 13km
Lycée Public	X <a href="#">Créon</a> 8km
Lycée Privé	X <a href="#">Libourne</a> 13km

Sources : Base Sirene des entreprises et de leurs établissements selon les dernières parutions officielles de 2025 portant sur l'année 2024 ([data.gouv](#)). Liste, localisation et tarifs des professionnels de santé selon les dernières parutions officielles de 2025 portant sur l'année 2024 ([opendatasoft](#)) et FINISS Extraction du Fichier des établissements selon les dernières parutions officielles de 2025 portant sur l'année 2024 ([data.gouv](#)). Adresse et géolocalisation des établissements d'enseignement du premier et second degrés selon les dernières parutions officielles de 2025 portant sur l'année 2024 ([data.education.gouv](#))

## Villes autour de Camiac-et-Saint-Denis

Ville	Habitants	Superficie	Pop densité	Pop active	Taux chômage	Revenu moyen	Prix immobilier
Espiet	741	6 km <sup>2</sup>	124 h/km <sup>2</sup>	55.7%	3.4%	24 360 €/an	1 932 €/m <sup>2</sup>
Daignac (1 avis)	473	5 km <sup>2</sup>	95 h/km <sup>2</sup>	51.2%	2.5%	22 800 €/an	2 432 €/m <sup>2</sup>
Saint-Quentin-de-Baron (1 avis)	2 713	8 km <sup>2</sup>	339 h/km <sup>2</sup>	57.5%	5.2%	22 210 €/an	2 040 €/m <sup>2</sup>
Tizac-de-Curton	383	4 km <sup>2</sup>	96 h/km <sup>2</sup>	44.9%	1.3%	23 790 €/an	2 101 €/m <sup>2</sup>
Dardenac	98	1 km <sup>2</sup>	98 h/km <sup>2</sup>	51%	2%	NC	500 €/m <sup>2</sup>
Saint-Léon	291	4 km <sup>2</sup>	73 h/km <sup>2</sup>	51.2%	2.1%	23 810 €/an	2 062 €/m <sup>2</sup>
Nérigean	839	10 km <sup>2</sup>	84 h/km <sup>2</sup>	44.1%	4.9%	23 470 €/an	2 276 €/m <sup>2</sup>
Blésignac	313	2 km <sup>2</sup>	157 h/km <sup>2</sup>	55%	5.1%	24 640 €/an	2 580 €/m <sup>2</sup>
Cursan (1 avis)	663	6 km <sup>2</sup>	111 h/km <sup>2</sup>	47.8%	3.8%	26 030 €/an	2 543 €/m <sup>2</sup>
Baron	1 218	10 km <sup>2</sup>	122 h/km <sup>2</sup>	49.8%	3.3%	25 300 €/an	2 650 €/m <sup>2</sup>
Grézillac	693	7 km <sup>2</sup>	99 h/km <sup>2</sup>	47.2%	5.3%	23 120 €/an	2 164 €/m <sup>2</sup>
La Sauve (1 avis)	1 589	18 km <sup>2</sup>	88 h/km <sup>2</sup>	49.1%	4.3%	22 210 €/an	1 961 €/m <sup>2</sup>
Guillac	181	3 km <sup>2</sup>	60 h/km <sup>2</sup>	48.1%	3.3%	26 010 €/an	1 199 €/m <sup>2</sup>
Faleyras	430	10 km <sup>2</sup>	43 h/km <sup>2</sup>	47.2%	4.7%	22 570 €/an	1 422 €/m <sup>2</sup>
Croignon	749	4 km <sup>2</sup>	187 h/km <sup>2</sup>	52.6%	3.2%	26 650 €/an	2 458 €/m <sup>2</sup>

bien-dans-ma-ville.fr



# **Vous aimez votre ville ? Notez-la !**

Et faites-nous part de vos remarques constructives



Avec

**BIEN** dans ma **VILLE** 