



Version web

# Ville de Camelin

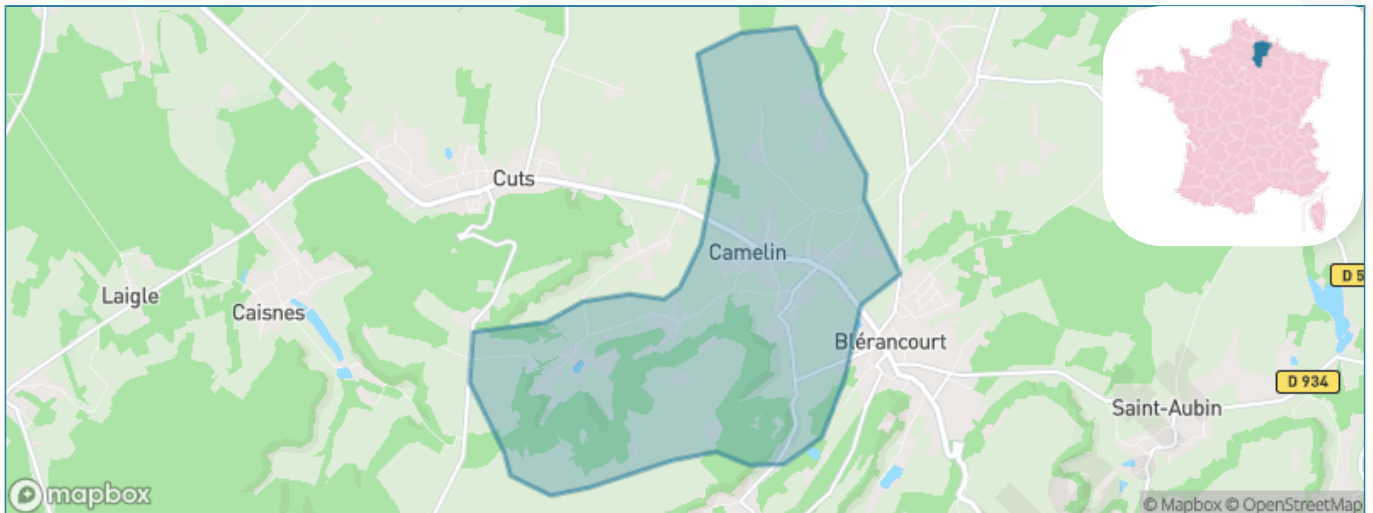
Présenté par

**BIEN** dans  
ma **VILLE** 

# Sommaire

|   |    |
|---|----|
| Situation géographique .....            | 3  |
| Statistiques sur la population .....    | 4  |
| Evolution du nombre d'habitants .....   | 4  |
| Tranche d'âge .....                     | 5  |
| 0-14 ans .....                          | 5  |
| 15-29 ans .....                         | 5  |
| 30-44 ans .....                         | 5  |
| 45-59 ans .....                         | 5  |
| 60-74 ans .....                         | 5  |
| 75-89 ans .....                         | 5  |
| 90 ans et + .....                       | 5  |
| Activité professionnelle .....          | 5  |
| Agriculteurs .....                      | 5  |
| Artisans, Commerçants .....             | 5  |
| Cadres et sup. ....                     | 5  |
| Professions intermédiaires .....        | 5  |
| Employé .....                           | 5  |
| Ouvrier .....                           | 5  |
| Retraité .....                          | 5  |
| Autres .....                            | 5  |
| Niveau de diplôme .....                 | 6  |
| Sans diplôme ou CEP .....               | 6  |
| Brevet, BEPC, DNB .....                 | 6  |
| CAP-BEP ou équivalent .....             | 6  |
| BAC ou équivalent .....                 | 6  |
| BAC+2 .....                             | 6  |
| BAC+3 ou +4 .....                       | 6  |
| BAC+5 ou plus .....                     | 6  |
| Composition des ménages .....           | 6  |
| Couple sans enfant .....                | 6  |
| Couple avec enfant(s) .....             | 6  |
| Famille monoparentale .....             | 6  |
| Colocation / Autre .....                | 6  |
| Personnes seules .....                  | 6  |
| Profil électoraux .....                 | 7  |
| Premier tour .....                      | 7  |
| Sécurité .....                          | 8  |
| Evolution du nombre d'infractions ..... | 8  |
| Pour comparer .....                     | 9  |
| Services à la population .....          | 10 |
| Commerce .....                          | 10 |
| Éducation .....                         | 10 |
| Villes autour de Camelin .....          | 11 |
| Avis sur la ville de Camelin .....      | 12 |
| Moyenne par critère .....               | 12 |
| Villes autour de Camelin .....          | 12 |
| Répartition des avis par note .....     | 12 |
| Répartition des avis par note .....     | 12 |

# Situation géographique



## i Informations clés

- **Région** : Hauts-de-France
- **Département** : Aisne
- **Code postal** : 02300
- **Superficie** : 9 km<sup>2</sup>



# Statistiques sur la population



Nombre d'habitants

**426**



Age moyen

**40 ans**



Pop active

**46.7%**



Taux chômage

**8%**



Pop densité

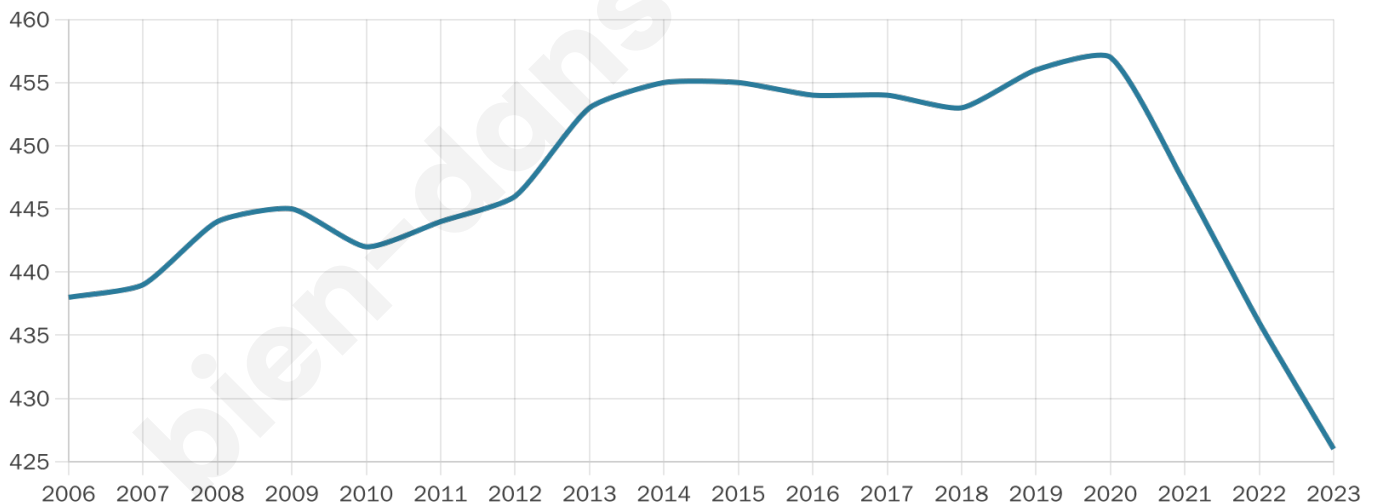
**47 h/km<sup>2</sup>**



Revenu moyen

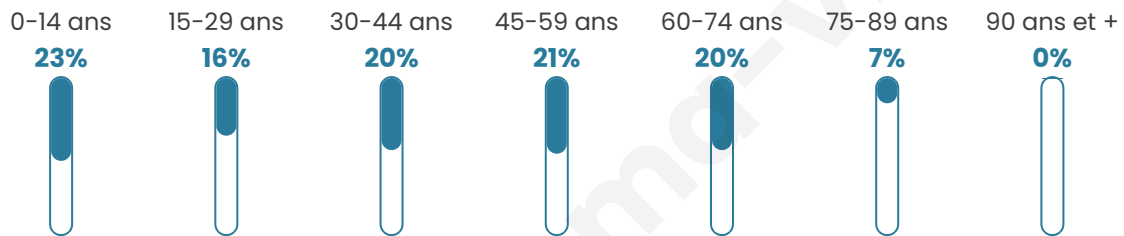
**20 540 €/an**

## Evolution du nombre d'habitants

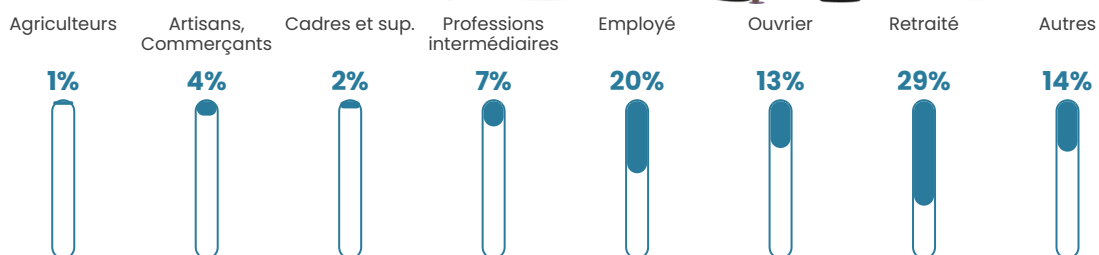


Sources : Institut national de la statistique et des études économiques (insee) selon Les dernières parutions officielles de 2024 portant sur les années 2020, 2021 et 2022.


## Tranche d'âge




## Activité professionnelle



## Niveau de diplôme















## Composition des ménages



# Profils électoraux

## Premier tour

|   |                       |         |
|---|-----------------------|---------|
|    | Marine LE PEN         | 40.71 % |
|    | Emmanuel MACRON       | 19.37 % |
|    | Jean-Luc MÉLENCHON    | 13.83 % |
|    | Éric ZEMMOUR          | 10.28 % |
|    | Valérie PÉCRESE       | 3.56 %  |
|   | Nicolas DUPONT-AIGNAN | 3.16 %  |
|  | Fabien ROUSSEL        | 2.77 %  |
|  | Yannick JADOT         | 2.77 %  |
|  | Jean LASSALLE         | 1.58 %  |
|  | Philippe POUTOU       | 1.19 %  |
|  | Nathalie ARTHAUD      | 0.79 %  |
|  | Anne HIDALGO          | 0.00 %  |



### 319 inscrits

Participation : 81.82%

Votes blancs : 1.53%

Votes nuls : 1.53%

## Second tour

|   |                 |         |
|---|-----------------|---------|
|  | Emmanuel MACRON | 29,82 % |
|  | Marine LE PEN   | 70,18 % |

### 318 inscrits

Participation : 78.62%

Votes blancs : 6%

Votes nuls : 2.8%

# Sécurité



Agressions physiques / sexuelles

0



Cambriolages

0



Vols / dégradations

0



Stupéfiants

0

## Evolution du nombre d'infractions



## Pour comparer

(en proportion du nombre d'habitants)



Sources : Bases statistiques communale, départementale et régionale de la délinquance enregistrée par la police et la gendarmerie nationales selon les dernières parutions officielles de 2025 portant sur l'année 2024 ([data.gouv](https://data.gouv.fr)).

Agressions physiques / sexuelles : Violences sexuelles, coups et blessures volontaires intrafamiliaux, coups et blessures volontaires, autres coups, blessures volontaires et vols violents sans arme.

Cambriolages : Cambriolages de logements.

Vols : Vols avec armes, vols d'accessoires sur véhicules, vols dans les véhicules, vols de véhicules, vols sans violence contre des personnes, destructions, dégradations volontaires et escroqueries.

Stupéfiants : Trafic de stupéfiants dont (AFD) et usage de stupéfiants.

# Services à la population



## Commerce

|                    |                                   |
|--------------------|-----------------------------------|
| Hypermarché        | X <a href="#">Noyon</a> 12km      |
| Supermarché        | X <a href="#">Blérancourt</a> 1km |
| Superette          | X <a href="#">Noyon</a> 11km      |
| Boulangerie        | X <a href="#">Blérancourt</a> 2km |
| Boucherie          | X <a href="#">Blérancourt</a> 2km |
| Restaurant         | X <a href="#">Blérancourt</a> 2km |
| Garage             | X <a href="#">Blérancourt</a> 1km |
| Station-service    | X <a href="#">Blérancourt</a> 1km |
| Banque             | X <a href="#">Noyon</a> 11km      |
| La poste           | <b>1</b>                          |
| Coiffeur           | X <a href="#">Blérancourt</a> 1km |
| Tabac              | X <a href="#">Chauny</a> 11km     |
| Bars / discothèque | X <a href="#">Blérancourt</a> 1km |
| Bibliothèque       | X <a href="#">Sinceny</a> 11km    |
| Cinéma             | X <a href="#">Noyon</a> 11km      |
| Vétérinaire        | X <a href="#">Cuts</a> 4km        |



## Santé

|                                  |                                       |
|----------------------------------|---------------------------------------|
| Pharmacie                        | X <a href="#">Blérancourt</a> 2km     |
| Hôpital                          | X <a href="#">Chauny</a> 12km         |
| Laboratoire d'analyses médicales | X <a href="#">Chauny</a> 12km         |
| Etablissement pour handicapé     | X <a href="#">Blérancourt</a> 2km     |
| EHPA                             | X <a href="#">Cuts</a> 2km            |
| Médecin                          | X <a href="#">Blérancourt</a> 1km     |
| Dentiste                         | X <a href="#">Noyon</a> 11km          |
| Chirurgien                       | X <a href="#">Folembray</a> 12km      |
| Dermatologue                     | X <a href="#">Quierzy</a> 5km         |
| Anesthésiste                     | X <a href="#">Noyon</a> 11km          |
| Gastro-entérologue               | X <a href="#">Chauny</a> 13km         |
| Gynécologue                      | X <a href="#">Noyon</a> 11km          |
| Cancérologue                     | X <a href="#">Chauny</a> 12km         |
| Neurologue                       | X <a href="#">Soissons</a> 22km       |
| Ophthalmologue                   | X <a href="#">Noyon</a> 12km          |
| ORL                              | X <a href="#">Noyon</a> 11km          |
| Cardiologue                      | X <a href="#">Sinceny</a> 11km        |
| Pédiatre                         | X <a href="#">Chauny</a> 12km         |
| Pneumologue                      | X <a href="#">Chauny</a> 12km         |
| Psychologue                      | X <a href="#">Chauny</a> 12km         |
| Radiologue                       | X <a href="#">Chauny</a> 12km         |
| Rhumatologue                     | X <a href="#">Cuise-la-Motte</a> 16km |
| Sage-femme                       | X <a href="#">Sinceny</a> 11km        |



## Éducation

|                         |                                 |
|-------------------------|---------------------------------|
| Crèche                  | X <a href="#">Nampcel</a> 5km   |
| Ecole maternelle Public | X <a href="#">Bretigny</a> 5km  |
| Ecole maternelle Privé  | X <a href="#">Soissons</a> 22km |
| Ecole primaire Public   | <b>1</b>                        |
| Ecole primaire Privé    | X <a href="#">Guny</a> 10km     |
| Collège Public          | X <a href="#">Noyon</a> 11km    |
| Collège Privé           | X <a href="#">Guny</a> 10km     |
| Lycée Public            | X <a href="#">Noyon</a> 11km    |
| Lycée Privé             | X <a href="#">Chauny</a> 11km   |

Sources : Base Sirene des entreprises et de leurs établissements selon les dernières parutions officielles de 2025 portant sur l'année 2024 ([data.gouv](#)). Liste, localisation et tarifs des professionnels de santé selon les dernières parutions officielles de 2025 portant sur l'année 2024 ([opendatasoft](#)) et FINISS Extraction du Fichier des établissements selon les dernières parutions officielles de 2025 portant sur l'année 2024 ([data.gouv](#)). Adresse et géolocalisation des établissements d'enseignement du premier et second degrés selon les dernières parutions officielles de 2025 portant sur l'année 2024 ([data.education.gouv](#))

## Villes autour de Camelin

| Ville                  | Habitants | Superficie         | Pop densité           | Pop active | Taux chômage | Revenu moyen | Prix immobilier        |
|------------------------|-----------|--------------------|-----------------------|------------|--------------|--------------|------------------------|
| Blérancourt (4 avis)   | 1 162     | 10 km <sup>2</sup> | 116 h/km <sup>2</sup> | 45.4%      | 7.8%         | 19 760 €/an  | 1 299 €/m <sup>2</sup> |
| Besmé                  | 166       | 2 km <sup>2</sup>  | 83 h/km <sup>2</sup>  | 44%        | 5.4%         | 21 360 €/an  | 1 089 €/m <sup>2</sup> |
| Cuts                   | 949       | 10 km <sup>2</sup> | 95 h/km <sup>2</sup>  | 47.6%      | 5.9%         | 24 150 €/an  | 1 644 €/m <sup>2</sup> |
| Bourguignon-sous-Coucy | 104       | 2 km <sup>2</sup>  | 52 h/km <sup>2</sup>  | 33.7%      | 2.9%         | NC           | 826 €/m <sup>2</sup>   |
| Saint-Aubin            | 276       | 8 km <sup>2</sup>  | 35 h/km <sup>2</sup>  | 44.2%      | 6.5%         | 20 880 €/an  | 2 279 €/m <sup>2</sup> |
| Audignicourt           | 104       | 5 km <sup>2</sup>  | 21 h/km <sup>2</sup>  | 55.8%      | 12.5%        | 21 270 €/an  | NC                     |
| Quierzy (1 avis)       | 428       | 8 km <sup>2</sup>  | 54 h/km <sup>2</sup>  | 41.8%      | 5.1%         | 20 770 €/an  | 1 483 €/m <sup>2</sup> |
| Saint-Paul-aux-Bois    | 370       | 11 km <sup>2</sup> | 34 h/km <sup>2</sup>  | 43.2%      | 3.5%         | 23 140 €/an  | 1 129 €/m <sup>2</sup> |
| Caisnes                | 518       | 6 km <sup>2</sup>  | 86 h/km <sup>2</sup>  | 46.7%      | 5.2%         | 23 300 €/an  | 1 638 €/m <sup>2</sup> |
| Manicamp               | 311       | 10 km <sup>2</sup> | 31 h/km <sup>2</sup>  | 38.6%      | 4.5%         | 20 770 €/an  | 960 €/m <sup>2</sup>   |
| Nampcel (1 avis)       | 293       | 16 km <sup>2</sup> | 18 h/km <sup>2</sup>  | 42%        | 5.1%         | 21 980 €/an  | 1 456 €/m <sup>2</sup> |
| Bretigny               | 435       | 5 km <sup>2</sup>  | 87 h/km <sup>2</sup>  | 45.3%      | 5.5%         | 22 390 €/an  | 1 348 €/m <sup>2</sup> |
| Selens (1 avis)        | 202       | 7 km <sup>2</sup>  | 29 h/km <sup>2</sup>  | 50.5%      | 5%           | 20 090 €/an  | 1 157 €/m <sup>2</sup> |
| Varesnes               | 367       | 9 km <sup>2</sup>  | 41 h/km <sup>2</sup>  | 48.8%      | 7.1%         | 24 480 €/an  | 1 727 €/m <sup>2</sup> |
| Vassens                | 172       | 9 km <sup>2</sup>  | 19 h/km <sup>2</sup>  | 43.6%      | 7%           | 21 590 €/an  | 2 706 €/m <sup>2</sup> |

# Avis sur la ville de Camelin



## Moyenne par critère



## Villes autour de Camelin

| Ville                  | Note globale | Sécurité   | Éducation  | Sport Loisir | Environnement | Vie pratique |
|------------------------|--------------|------------|------------|--------------|---------------|--------------|
| Blérancourt (4 avis)   | <b>4.6</b>   | <b>4.5</b> | <b>4.5</b> | <b>4.5</b>   | <b>4.5</b>    | <b>4.8</b>   |
| Besmé                  | -            | -          | -          | -            | -             | -            |
| Cuts                   | -            | -          | -          | -            | -             | -            |
| Bourguignon-sous-Coucy | -            | -          | -          | -            | -             | -            |
| Saint-Aubin            | -            | -          | -          | -            | -             | -            |
| Audignicourt           | -            | -          | -          | -            | -             | -            |
| Quierzy (1 avis)       | <b>1.4</b>   | 2.0        | <b>1.0</b> | 3.0          | <b>1.0</b>    | <b>0.0</b>   |
| Saint-Paul-aux-Bois    | -            | -          | -          | -            | -             | -            |
| Caisnes                | -            | -          | -          | -            | -             | -            |
| Manicamp               | -            | -          | -          | -            | -             | -            |
| Nampcel (1 avis)       | 2.2          | <b>1.0</b> | <b>4.0</b> | 2.0          | 3.0           | <b>1.0</b>   |
| Bretigny               | -            | -          | -          | -            | -             | -            |
| Selens (1 avis)        | <b>4.6</b>   | <b>5.0</b> | <b>4.0</b> | <b>4.0</b>   | <b>5.0</b>    | <b>5.0</b>   |
| Varesnes               | -            | -          | -          | -            | -             | -            |
| Vassens                | -            | -          | -          | -            | -             | -            |



# Vous aimez votre ville ? Notez-la !

Et faites-nous part de vos remarques constructives



Avec

**BIEN** dans  
ma **VILLE** 