



Version web

Ville de Camarade

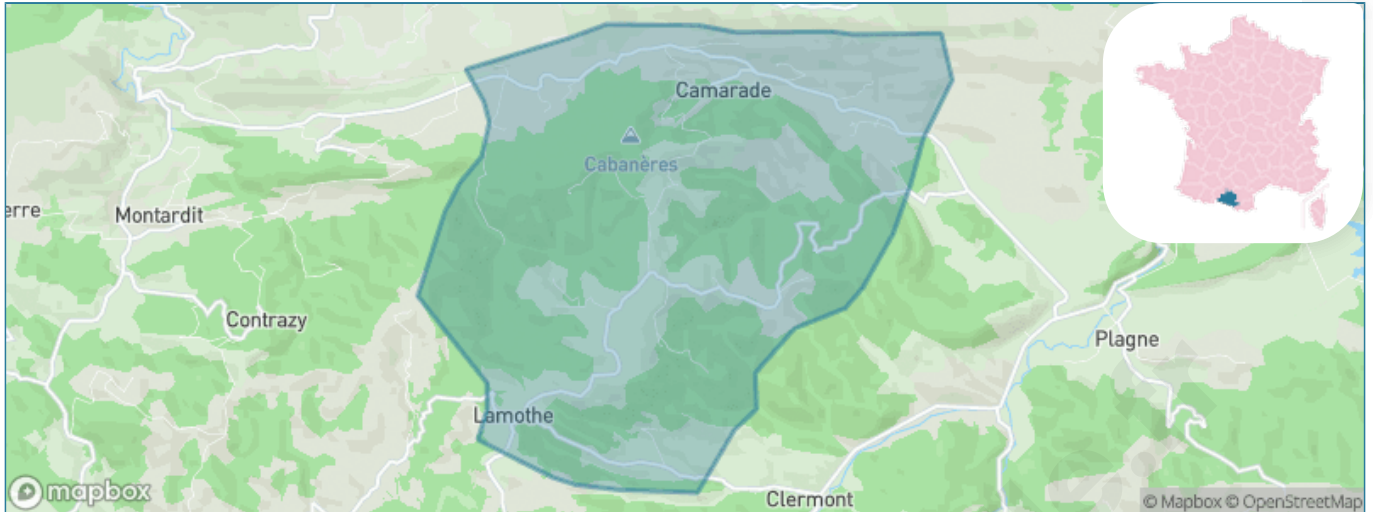
Présenté par

BIEN dans
ma **VILLE** 

Sommaire

Situation géographique	3
Statistiques sur la population	4
Evolution du nombre d'habitants	4
Tranche d'âge	5
0-14 ans	5
15-29 ans	5
30-44 ans	5
45-59 ans	5
60-74 ans	5
75-89 ans	5
90 ans et +	5
Activité professionnelle	5
Agriculteurs	5
Artisans, Commerçants	5
Cadres et sup.	5
Professions intermédiaires	5
Employé	5
Ouvrier	5
Retraité	5
Autres	5
Niveau de diplôme	6
Sans diplôme ou CEP	6
Brevet, BEPC, DNB	6
CAP-BEP ou équivalent	6
BAC ou équivalent	6
BAC+2	6
BAC+3 ou +4	6
BAC+5 ou plus	6
Composition des ménages	6
Couple sans enfant	6
Couple avec enfant(s)	6
Famille monoparentale	6
Colocation / Autre	6
Personnes seules	6
Profils électoraux	7
Premier tour	7
Sécurité	8
Evolution du nombre d'infractions	8
Pour comparer	9
Services à la population	10
Commerce	10
Éducation	10
Villes autour de Camarade	12

Situation géographique



i Informations clés

- **Région** : Occitanie
- **Département** : Ariège
- **Code postal** : 09290
- **Superficie** : 27 km²



Statistiques sur la population



Nombre d'habitants

211



Age moyen

42 ans



Pop active

42.2%



Taux chômage

10.3%



Pop densité

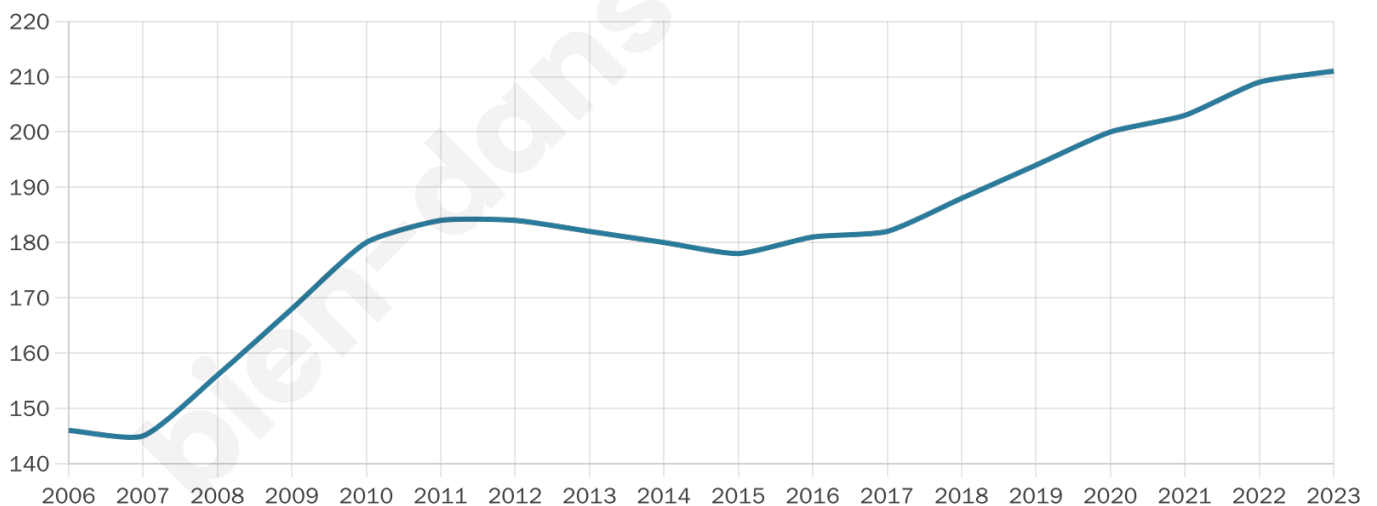
8 h/km²



Revenu moyen

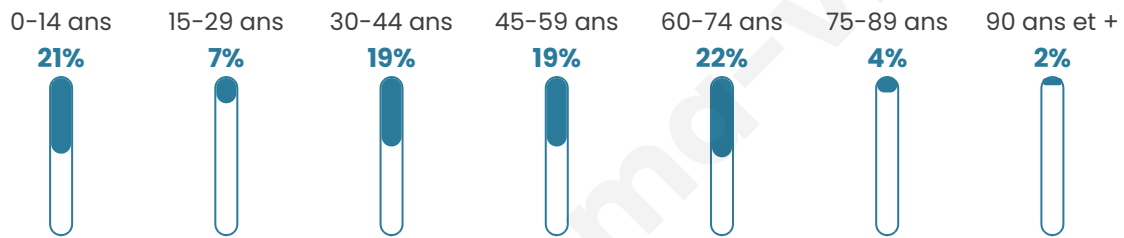
16 980 €/an

Evolution du nombre d'habitants

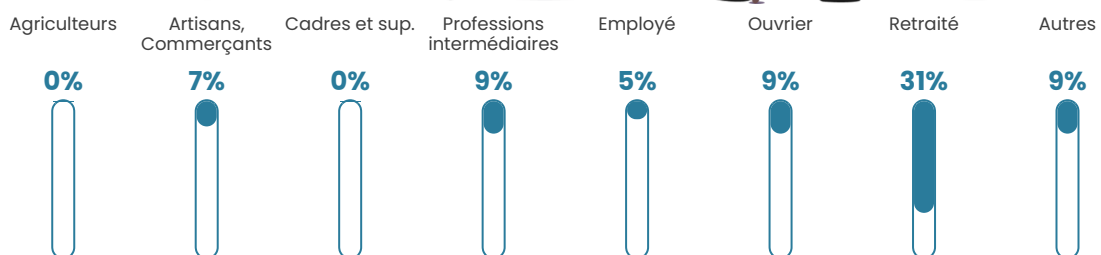


Sources : Institut national de la statistique et des études économiques (insee) selon Les dernières parutions officielles de 2024 portant sur les années 2020, 2021 et 2022.

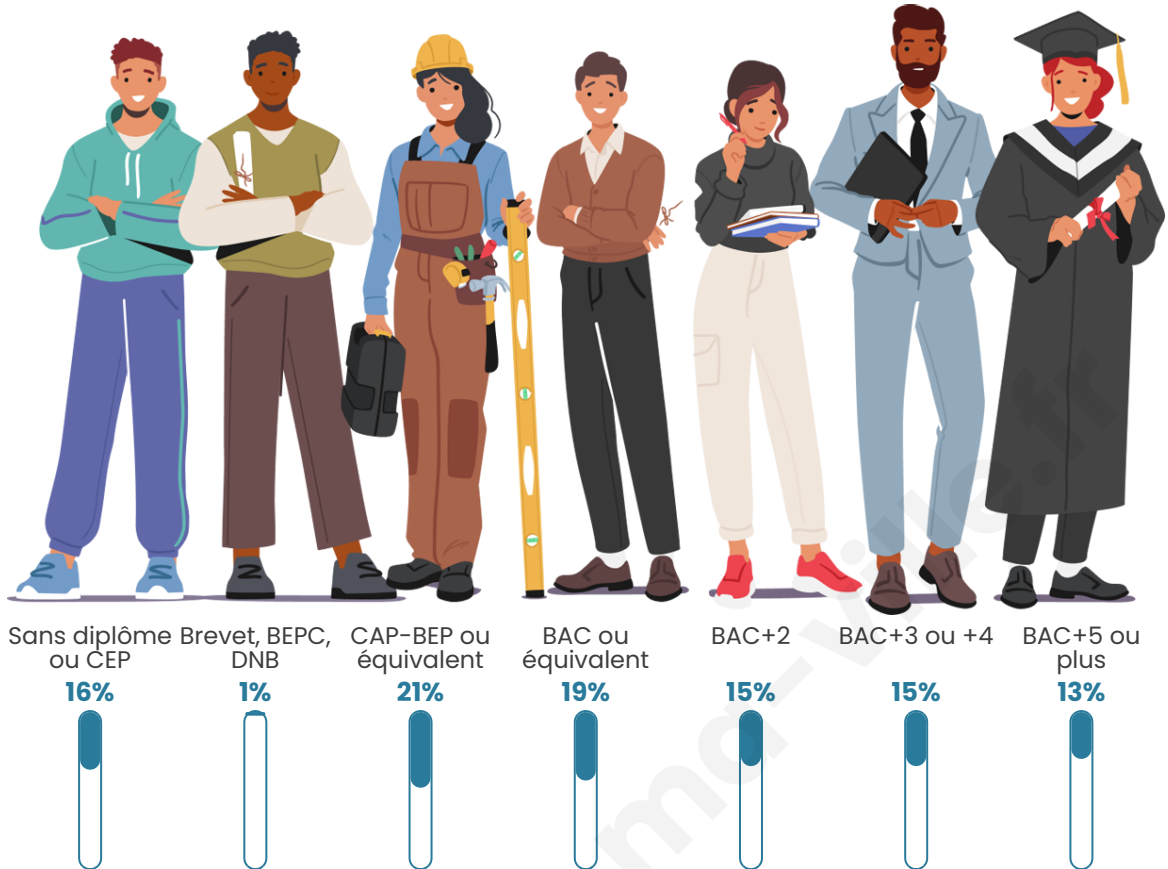
Tranche d'âge




Activité professionnelle



Niveau de diplôme















Composition des ménages





Profils électoraux

Premier tour

	Jean-Luc MÉLENCHON	34.48 %
	Éric ZEMMOUR	12.93 %
	Jean LASSALLE	11.21 %
	Emmanuel MACRON	10.34 %
	Marine LE PEN	7.76 %
	Anne HIDALGO	6.90 %
	Fabien ROUSSEL	5.17 %
	Yannick JADOT	4.31 %
	Nicolas DUPONT- AIGNAN	4.31 %
	Philippe POUTOU	1.72 %
	Valérie PÉCRESSÉ	0.86 %
	Nathalie ARTHAUD	0.00 %

Second tour

	Emmanuel MACRON	58,11 %
	Marine LE PEN	41,89 %

146 inscrits

Participation : 65.75%

Votes blancs : 18.75%

Votes nuls : 4.17%

146 inscrits

Participation : 79.45%

Votes blancs : 0.00%

Votes nuls : 0.00%

Sécurité



Agressions physiques / sexuelles

0



Cambriolages

0



Vols / dégradations

0



Stupéfiants

0

Evolution du nombre d'infractions



Pour comparer

(en proportion du nombre d'habitants)



Sources : Bases statistiques communale, départementale et régionale de la délinquance enregistrée par la police et la gendarmerie nationales selon les dernières parutions officielles de 2025 portant sur l'année 2024 ([data.gouv](https://data.gouv.fr)).

Agressions physiques / sexuelles : Violences sexuelles, coups et blessures volontaires intrafamiliaux, coups et blessures volontaires, autres coups, blessures volontaires et vols violents sans arme.

Cambriolages : Cambriolages de logements.

Vols : Vols avec armes, vols d'accessoires sur véhicules, vols dans les véhicules, vols de véhicules, vols sans violence contre des personnes, destructions, dégradations volontaires et escroqueries.

Stupéfiants : Trafic de stupéfiants dont (AFD) et usage de stupéfiants.

Services à la population



Commerce

Hypermarché	X <u>Cazères</u> 20km
Supermarché	X <u>Les Bordes-sur-Arize</u> 9km
Superette	X <u>Daumazan-sur-Arize</u> 8km
Boulangerie	1
Boucherie	X <u>Daumazan-sur-Arize</u> 7km
Restaurant	X <u>Clermont</u> 6km
Garage	X <u>Daumazan-sur-Arize</u> 7km
Station-service	X <u>Les Bordes-sur-Arize</u> 8km
Banque	X <u>Daumazan-sur-Arize</u> 8km
La poste	X <u>Montjoie-en-Couserans</u> 9km
Coiffeur	X <u>Contraazy</u> 6km
Tabac	X <u>Le Mas-d'Azil</u> 8km
Bars / discothèque	X <u>Le Mas-d'Azil</u> 7km
Bibliothèque	X <u>Saint-Girons</u> 15km
Cinéma	X <u>Cazères</u> 20km
Vétérinaire	X <u>Montjoie-en-Couserans</u> 13km



Santé

Pharmacie	X <u>Daumazan-sur-Arize</u> 8km
Hôpital	X <u>Saint-Lizier</u> 15km
Laboratoire d'analyses médicales	X <u>Saint-Girons</u> 15km
Etablissement pour handicapé	X <u>Carla-Bayle</u> 13km
EHPA	X <u>Daumazan-sur-Arize</u> 7km
Médecin	X <u>Montesquieu-Volvestre</u> 14km
Dentiste	X <u>Le Mas-d'Azil</u> 8km
Chirurgien	X <u>Mauvezin-de-Sainte-Croix</u> 3km
Dermatologue	X <u>Saint-Girons</u> 15km
Anesthésiste	X <u>Muret</u> 44km
Gastro-entérologue	X <u>Saint-Jean-de-Verges</u> 29km
Gynécologue	X <u>Foix</u> 30km
Cancérologue	X <u>Muret</u> 44km
Neurologue	X <u>Mauvezin-de-Sainte-Croix</u> 3km
Ophthalmologue	X <u>Saint-Girons</u> 15km
ORL	X <u>Pamiers</u> 29km
Cardiologue	X <u>Mauvezin-de-Sainte-Croix</u> 3km
Pédiatre	X <u>Pamiers</u> 30km
Pneumologue	X <u>Foix</u> 31km
Psychologue	X <u>Saint-Girons</u> 15km
Radiologue	X <u>Mauvezin-de-Sainte-Croix</u> 3km
Rhumatologue	X <u>Saint-Jean-de-Verges</u> 29km
Sage-femme	X <u>Le Mas-d'Azil</u> 8km



Éducation

Crèche	X <u>Clérieux</u> 8km
Ecole maternelle Public	X <u>Montesquieu-Volvestre</u> 14km
Ecole maternelle Privé	X <u>Plaisance-du-Touch</u> 53km
Ecole primaire Public	X <u>Montbrun-Bocage</u> 5km
Ecole primaire Privé	X <u>Campagne-sur-Arize</u> 6km
Collège Public	X <u>Le Mas-d'Azil</u> 8km
Collège Privé	X <u>Campagne-sur-Arize</u> 7km
Lycée Public	X <u>Saint-Girons</u> 15km
Lycée Privé	X <u>Moullis</u> 18km

Sources : Base Sirene des entreprises et de leurs établissements selon les dernières parutions officielles de 2025 portant sur l'année 2024 ([data.gouv](#)). Liste, localisation et tarifs des professionnels de santé selon les dernières parutions officielles de 2025 portant sur l'année 2024 ([opendatasoft](#)) et FINESS Extraction du Fichier des établissements selon les dernières parutions officielles de 2025 portant sur l'année 2024 ([data.gouv](#)). Adresse et géolocalisation des établissements d'enseignement du premier et second degrés selon les dernières parutions officielles de 2025 portant sur l'année 2024 ([data.education.gouv](#))

bien-dans-ma-ville.fr

Villes autour de Camarade

Ville	Habitants	Superficie	Pop densité	Pop active	Taux chômage	Revenu moyen	Prix immobilier
Montfa	96	8 km ²	12 h/km ²	46.9%	8.3%	NC	630 €/m ²
Mauvezin-de-Sainte-Croix	52	5 km ²	10 h/km ²	51.9%	1.9%	NC	NC
Contraazy	76	8 km ²	10 h/km ²	46.1%	10.5%	NC	725 €/m ²
Mérigon	114	6 km ²	19 h/km ²	44.7%	4.4%	17 830 €/an	492 €/m ²
Montbrun-Bocage	592	30 km ²	20 h/km ²	39.2%	7.9%	16 030 €/an	1 152 €/m ²
Montardit	224	7 km ²	32 h/km ²	48.2%	3.6%	20 860 €/an	1 263 €/m ²
Clermont	117	7 km ²	17 h/km ²	37.6%	4.3%	NC	500 €/m ²
Campagne-sur-Arize	300	13 km ²	23 h/km ²	39%	6.7%	19 730 €/an	766 €/m ²
Lahitère	52	3 km ²	17 h/km ²	51.9%	3.8%	NC	NC
Lasserre (1 avis)	252	8 km ²	32 h/km ²	43.7%	7.1%	19 170 €/an	2 016 €/m ²
Le Mas-d'Azil (1 avis)	1 237	39 km ²	32 h/km ²	39.8%	4.9%	18 510 €/an	739 €/m ²
Daumazan-sur-Arize	804	13 km ²	62 h/km ²	37.2%	5%	19 230 €/an	989 €/m ²
Allières	76	9 km ²	8 h/km ²	36.8%	5.3%	NC	1 943 €/m ²
Les Bordes-sur-Arize (1 avis)	460	12 km ²	38 h/km ²	44.1%	9.6%	17 670 €/an	1 019 €/m ²
Sainte-Croix-Volvestre	649	19 km ²	34 h/km ²	40.8%	7.1%	19 690 €/an	1 535 €/m ²

bien-dans-ma-ville.fr



Vous aimez votre ville ? Notez-la !

Et faites-nous part de vos remarques constructives



Avec

BIEN dans ma **VILLE** 