



Version web

# Ville de Calmels-et-le-Viala

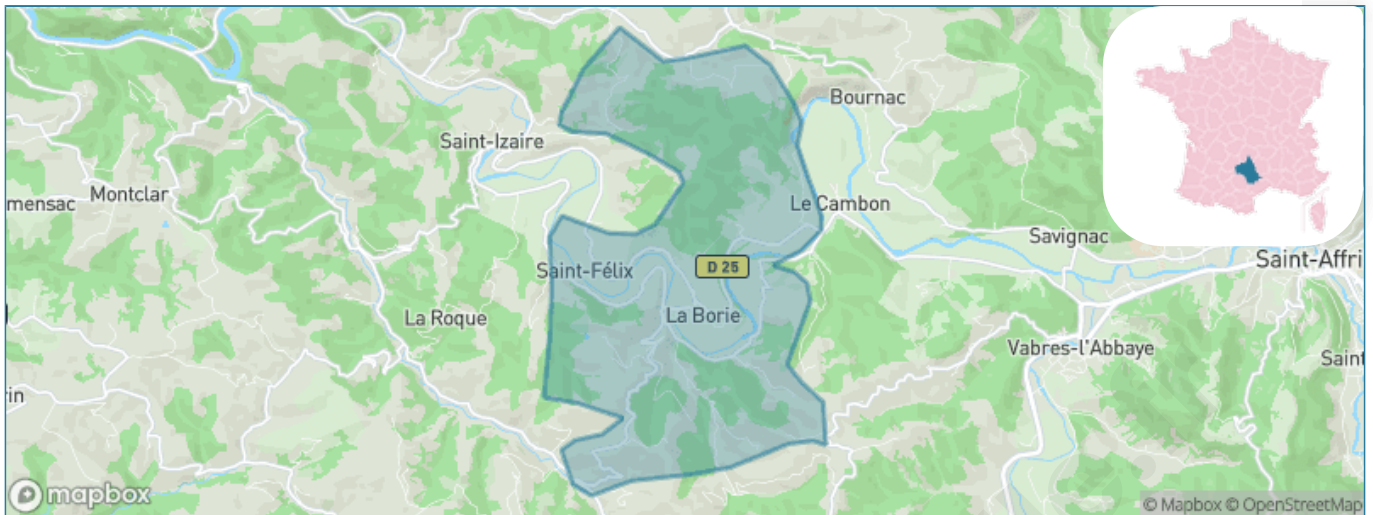
Présenté par

**BIEN** dans ma **VILLE** 

# Sommaire

Situation géographique .....	3
Statistiques sur la population .....	4
Evolution du nombre d'habitants .....	4
Tranche d'âge .....	5
0-14 ans .....	5
15-29 ans .....	5
30-44 ans .....	5
45-59 ans .....	5
60-74 ans .....	5
75-89 ans .....	5
90 ans et + .....	5
Activité professionnelle .....	5
Agriculteurs .....	5
Artisans, Commerçants .....	5
Cadres et sup. ....	5
Professions intermédiaires .....	5
Employé .....	5
Ouvrier .....	5
Retraité .....	5
Autres .....	5
Niveau de diplôme .....	6
Sans diplôme ou CEP .....	6
Brevet, BEPC, DNB .....	6
CAP-BEP ou équivalent .....	6
BAC ou équivalent .....	6
BAC+2 .....	6
BAC+3 ou +4 .....	6
BAC+5 ou plus .....	6
Composition des ménages .....	6
Couple sans enfant .....	6
Couple avec enfant(s) .....	6
Famille monoparentale .....	6
Colocation / Autre .....	6
Personnes seules .....	6
Profil électoraux .....	7
Premier tour .....	7
Sécurité .....	8
Evolution du nombre d'infractions .....	8
Pour comparer .....	9
Services à la population .....	10
Commerce .....	10
Éducation .....	10
Villes autour de Calmels-et-le-Viala .....	11
Avis sur la ville de Calmels-et-le-Viala .....	12
Moyenne par critère .....	12
Villes autour de Calmels-et-le-Viala .....	12
Répartition des avis par note .....	12
Répartition des avis par note .....	12

# Situation géographique



## i Informations clés

- **Région** : Occitanie
- **Département** : Aveyron
- **Code postal** : 12400
- **Superficie** : 23 km<sup>2</sup>



**AVEYRON**



**LE DÉPARTEMENT**

# Statistiques sur la population



Nombre d'habitants

**182**



Age moyen

**48 ans**



Pop active

**53.3%**



Taux chômage

**8.6%**



Pop densité

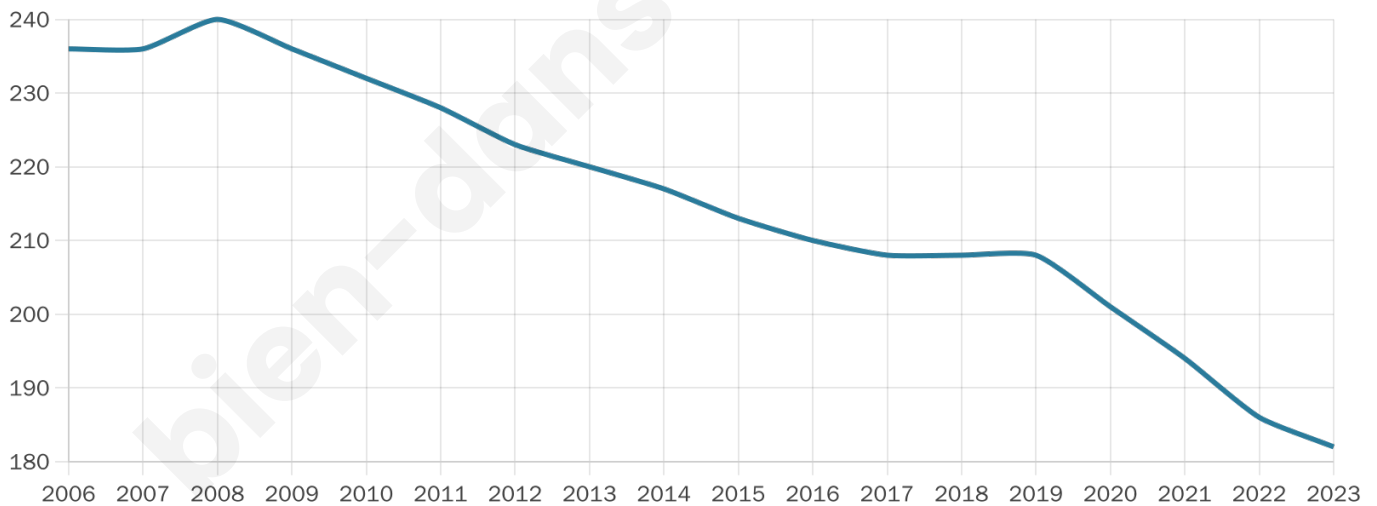
**8 h/km<sup>2</sup>**



Revenu moyen

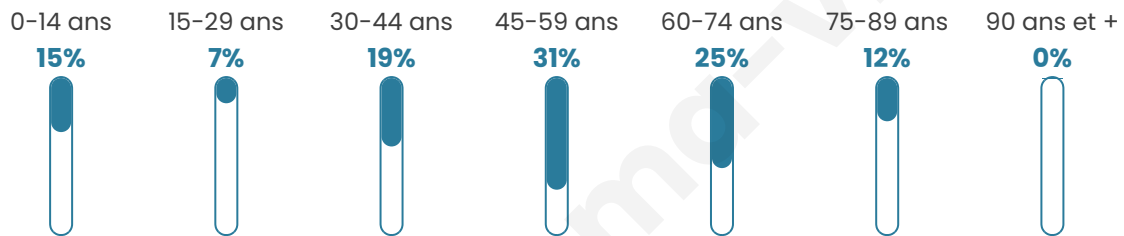
**21 860 €/an**

## Evolution du nombre d'habitants

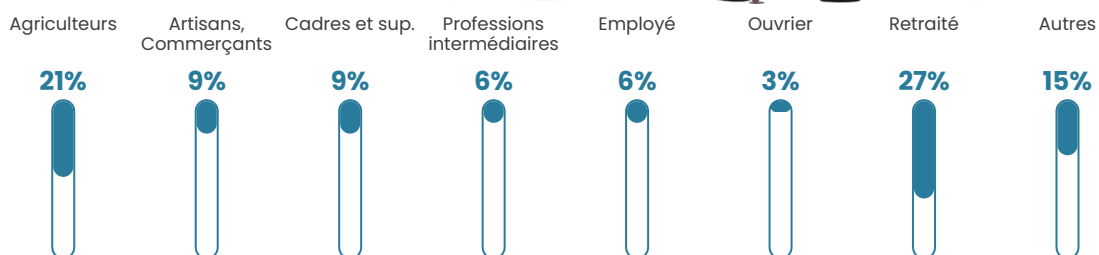


Sources : Institut national de la statistique et des études économiques (insee) selon Les dernières parutions officielles de 2024 portant sur les années 2020, 2021 et 2022.


## Tranche d'âge




## Activité professionnelle



## Niveau de diplôme















## Composition des ménages



# Profils électoraux

## Premier tour

	Emmanuel MACRON	28.86 %
	Jean-Luc MÉLENCHON	23.49 %
	Marine LE PEN	11.41 %
	Jean LASSALLE	8.72 %
	Éric ZEMMOUR	6.04 %
	Valérie PÉCRESSE	6.04 %
	Yannick JADOT	5.37 %
	Fabien ROUSSEL	4.03 %
	Nathalie ARTHAUD	2.68 %
	Nicolas DUPONT- AIGNAN	2.01 %
	Anne HIDALGO	0.67 %
	Philippe POUTOU	0.67 %



### 189 inscrits

Participation : 80.42%

Votes blancs : 0.66%

Votes nuls : 1.32%

## Second tour

	Emmanuel MACRON	71,74 %
	Marine LE PEN	28,26 %

### 189 inscrits

Participation : 82.01%

Votes blancs : 7.74%

Votes nuls : 3.23%

# Sécurité



Agressions physiques / sexuelles

0



Cambriolages

0



Vols / dégradations

0



Stupéfiants

0

## Evolution du nombre d'infractions



## Pour comparer

(en proportion du nombre d'habitants)



Sources : Bases statistiques communale, départementale et régionale de la délinquance enregistrée par la police et la gendarmerie nationales selon les dernières parutions officielles de 2025 portant sur l'année 2024 ([data.gouv](https://data.gouv.fr)).

Agressions physiques / sexuelles : Violences sexuelles, coups et blessures volontaires intrafamiliaux, coups et blessures volontaires, autres coups, blessures volontaires et vols violents sans arme.

Cambriolages : Cambriolages de logements.

Vols : Vols avec armes, vols d'accessoires sur véhicules, vols dans les véhicules, vols de véhicules, vols sans violence contre des personnes, destructions, dégradations volontaires et escroqueries.

Stupéfiants : Trafic de stupéfiants dont (AFD) et usage de stupéfiants.

# Services à la population



## Commerce

Hypermarché	X <a href="#">Vabres-l'Abbaye</a> 7km
Supermarché	X <a href="#">Saint-Affrique</a> 8km
Superette	X <a href="#">Broquiès</a> 8km
Boulangerie	X <a href="#">Vabres-l'Abbaye</a> 7km
Boucherie	X <a href="#">Saint-Affrique</a> 10km
Restaurant	X <a href="#">Rebourguil</a> 7km
Garage	X <a href="#">Saint-Izaire</a> 3km
Station-service	X <a href="#">Saint-Juéry</a> 5km
Banque	X <a href="#">Saint-Affrique</a> 11km
La poste	X <a href="#">Saint-Affrique</a> 12km
Coiffeur	X <a href="#">Saint-Izaire</a> 3km
Tabac	X <a href="#">Saint-Affrique</a> 10km
Bars / discothèque	X <a href="#">Vabres-l'Abbaye</a> 7km
Bibliothèque	X <a href="#">Roquefort-sur-Soulzon</a> 19km
Cinéma	X <a href="#">Saint-Affrique</a> 11km
Vétérinaire	X <a href="#">Saint-Affrique</a> 12km



## Santé

Pharmacie	X <a href="#">Vabres-l'Abbaye</a> 7km
Hôpital	X <a href="#">Saint-Affrique</a> 10km
Laboratoire d'analyses médicales	X <a href="#">Saint-Affrique</a> 11km
Etablissement pour handicapé	X <a href="#">Saint-Affrique</a> 11km
EHPA	X <a href="#">Broquiès</a> 7km
Médecin	X <a href="#">Saint-Affrique</a> 11km
Dentiste	X <a href="#">Saint-Affrique</a> 11km
Chirurgien	X <a href="#">Saint-Affrique</a> 11km
Dermatologue	X <a href="#">Millau</a> 31km
Anesthésiste	X <a href="#">Albi</a> 47km
Gastro-entérologue	X <a href="#">Saint-Affrique</a> 10km
Gynécologue	X <a href="#">Millau</a> 31km
Cancérologue	X <a href="#">Castres</a> 54km
Neurologue	X <a href="#">Millau</a> 32km
Ophthalmologue	X <a href="#">Lescure-d'Albigeois</a> 45km
ORL	X <a href="#">Millau</a> 31km
Cardiologue	X <a href="#">Creissels</a> 29km
Pédiatre	X <a href="#">Millau</a> 31km
Pneumologue	X <a href="#">Albi</a> 48km
Psychologue	X <a href="#">Millau</a> 31km
Radiologue	X <a href="#">Millau</a> 29km
Rhumatologue	X <a href="#">Saint-Affrique</a> 11km
Sage-femme	X <a href="#">Saint-Affrique</a> 11km



## Éducation

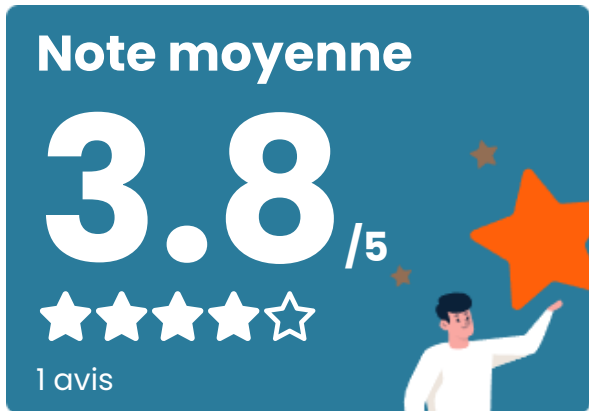
Crèche	X <a href="#">Montlaur</a> 10km
Ecole maternelle Public	X <a href="#">Saint-Affrique</a> 11km
Ecole maternelle Privé	X <a href="#">Espalion</a> 64km
Ecole primaire Public	X <a href="#">Saint-Izaire</a> 4km
Ecole primaire Privé	X <a href="#">Vabres-l'Abbaye</a> 7km
Collège Public	X <a href="#">Saint-Affrique</a> 12km
Collège Privé	X <a href="#">Saint-Affrique</a> 11km
Lycée Public	X <a href="#">Saint-Affrique</a> 8km
Lycée Privé	X <a href="#">Saint-Affrique</a> 11km

Sources : Base Sirene des entreprises et de leurs établissements selon les dernières parutions officielles de 2025 portant sur l'année 2024 ([data.gouv](#)). Liste, localisation et tarifs des professionnels de santé selon les dernières parutions officielles de 2025 portant sur l'année 2024 ([opendatasoft](#)) et FINISS Extraction du Fichier des établissements selon les dernières parutions officielles de 2025 portant sur l'année 2024 ([data.gouv](#)). Adresse et géolocalisation des établissements d'enseignement du premier et second degrés selon les dernières parutions officielles de 2025 portant sur l'année 2024 ([data.education.gouv](#))

## Villes autour de Calmels-et-le-Viala

Ville	Habitants	Superficie	Pop densité	Pop active	Taux chômage	Revenu moyen	Prix immobilier
Saint-Izaire	314	34 km <sup>2</sup>	9 h/km <sup>2</sup>	38.2%	5.1%	19 010 €/an	923 €/m <sup>2</sup>
Saint-Juéry (4 avis)	6 564	9 km <sup>2</sup>	729 h/km <sup>2</sup>	42.1%	5.9%	20 770 €/an	1 639 €/m <sup>2</sup>
Saint-Juéry	256	29 km <sup>2</sup>	9 h/km <sup>2</sup>	50.8%	9.4%	19 680 €/an	1 253 €/m <sup>2</sup>
Broquiès	613	38 km <sup>2</sup>	16 h/km <sup>2</sup>	37.5%	3.3%	18 190 €/an	1 354 €/m <sup>2</sup>
Rebourguil	296	35 km <sup>2</sup>	8 h/km <sup>2</sup>	43.9%	3%	20 650 €/an	3 226 €/m <sup>2</sup>
Montclar (1 avis)	133	12 km <sup>2</sup>	11 h/km <sup>2</sup>	40.6%	4.5%	18 440 €/an	1 087 €/m <sup>2</sup>
Vabres-l'Abbaye (1 avis)	1 205	41 km <sup>2</sup>	29 h/km <sup>2</sup>	44.7%	3.2%	22 950 €/an	1 055 €/m <sup>2</sup>
Les Costes-Gozon	163	20 km <sup>2</sup>	8 h/km <sup>2</sup>	46.6%	6.1%	18 970 €/an	1 838 €/m <sup>2</sup>
La Serre	124	18 km <sup>2</sup>	7 h/km <sup>2</sup>	48.4%	3.2%	19 910 €/an	450 €/m <sup>2</sup>
Montlaur	663	41 km <sup>2</sup>	16 h/km <sup>2</sup>	44%	3.6%	20 940 €/an	420 €/m <sup>2</sup>
Martrin	241	23 km <sup>2</sup>	10 h/km <sup>2</sup>	43.2%	7.5%	16 260 €/an	2 181 €/m <sup>2</sup>
Saint-Affrique (5 avis)	7 941	111 km <sup>2</sup>	72 h/km <sup>2</sup>	43.2%	5%	21 480 €/an	1 604 €/m <sup>2</sup>
Le Truel	350	26 km <sup>2</sup>	13 h/km <sup>2</sup>	39.4%	3.7%	20 720 €/an	2 294 €/m <sup>2</sup>
Brousse-le-Château	164	15 km <sup>2</sup>	11 h/km <sup>2</sup>	40.9%	9.8%	19 560 €/an	1 325 €/m <sup>2</sup>
Saint-Victor-et-Melvieu	286	17 km <sup>2</sup>	17 h/km <sup>2</sup>	44.8%	4.5%	20 580 €/an	668 €/m <sup>2</sup>

# Avis sur la ville de Calmels-et-le-Viala



## Moyenne par critère



## Villes autour de Calmels-et-le-Viala

Ville	Note globale	Sécurité	Éducation	Sport Loisir	Environnement	Vie pratique
Saint-Izaire	-	-	-	-	-	-
Saint-Juéry (4 avis)	<b>4.2</b>	<b>4.3</b>	<b>4.3</b>	<b>4.3</b>	<b>4.5</b>	3.8
Saint-Juéry	-	-	-	-	-	-
Broquiès	-	-	-	-	-	-
Rebourguil	-	-	-	-	-	-
Montclar (1 avis)	1.8	<b>5.0</b>	<b>0.0</b>	<b>0.0</b>	<b>4.0</b>	<b>0.0</b>
Vabres-l'Abbaye (1 avis)	1.8	<b>0.0</b>	<b>4.0</b>	<b>4.0</b>	<b>0.0</b>	<b>1.0</b>
Les Costes-Gozon	-	-	-	-	-	-
La Serre	-	-	-	-	-	-
Montlaur	-	-	-	-	-	-
Martrin	-	-	-	-	-	-
Saint-Affrique (5 avis)	<b>4.0</b>	<b>4.2</b>	<b>4.0</b>	3.8	<b>4.2</b>	3.6
Le Truel	-	-	-	-	-	-
Brousse-le-Château	-	-	-	-	-	-
Saint-Victor-et-Melviou	-	-	-	-	-	-



# Vous aimez votre ville ? Notez-la !

Et faites-nous part de vos remarques constructives



Avec

**BIEN** dans  
ma **VILLE** 