



Version web

Ville de Calleville

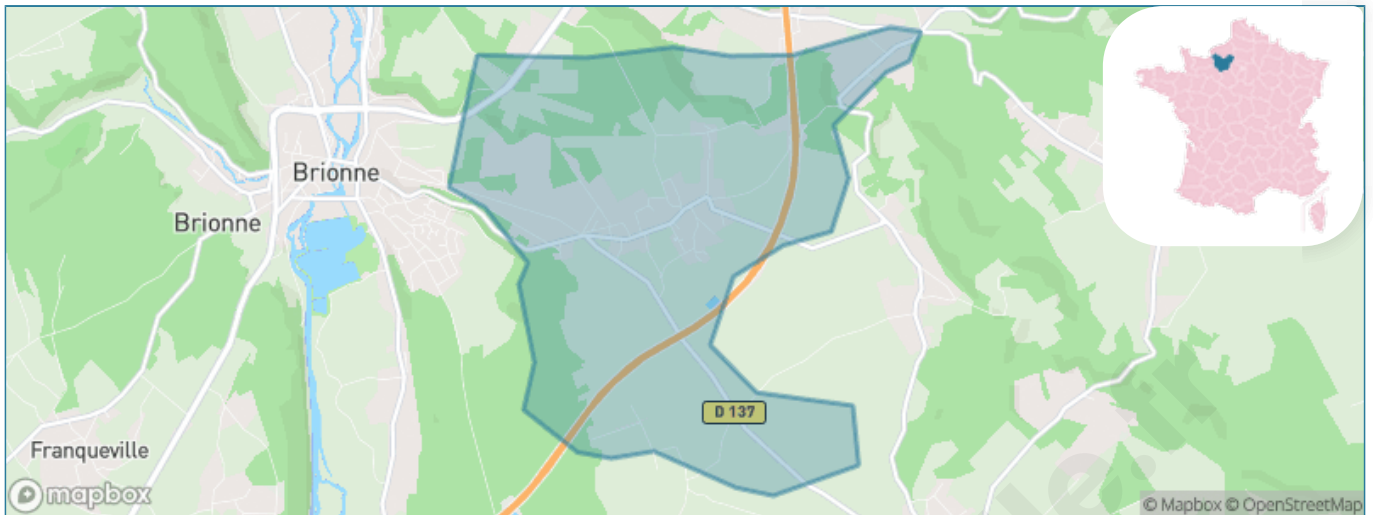
Présenté par

BIEN dans
ma **VILLE** 

Sommaire

Situation géographique	3
Statistiques sur la population	4
Evolution du nombre d'habitants	4
Tranche d'âge	5
0-14 ans	5
15-29 ans	5
30-44 ans	5
45-59 ans	5
60-74 ans	5
75-89 ans	5
90 ans et +	5
Activité professionnelle	5
Agriculteurs	5
Artisans, Commerçants	5
Cadres et sup.	5
Professions intermédiaires	5
Employé	5
Ouvrier	5
Retraité	5
Autres	5
Niveau de diplôme	6
Sans diplôme ou CEP	6
Brevet, BEPC, DNB	6
CAP-BEP ou équivalent	6
BAC ou équivalent	6
BAC+2	6
BAC+3 ou +4	6
BAC+5 ou plus	6
Composition des ménages	6
Couple sans enfant	6
Couple avec enfant(s)	6
Famille monoparentale	6
Colocation / Autre	6
Personnes seules	6
Profils électoraux	7
Premier tour	7
Sécurité	8
Evolution du nombre d'infractions	8
Pour comparer	9
Services à la population	10
Commerce	10
Éducation	10
Villes autour de Calleville	11

Situation géographique



i Informations clés

- **Région** : Normandie
- **Département** : Eure
- **Code postal** : 27800
- **Superficie** : 8 km²



Statistiques sur la population



Nombre d'habitants

665



Age moyen

43 ans



Pop active

47.2%



Taux chômage

9.5%



Pop densité

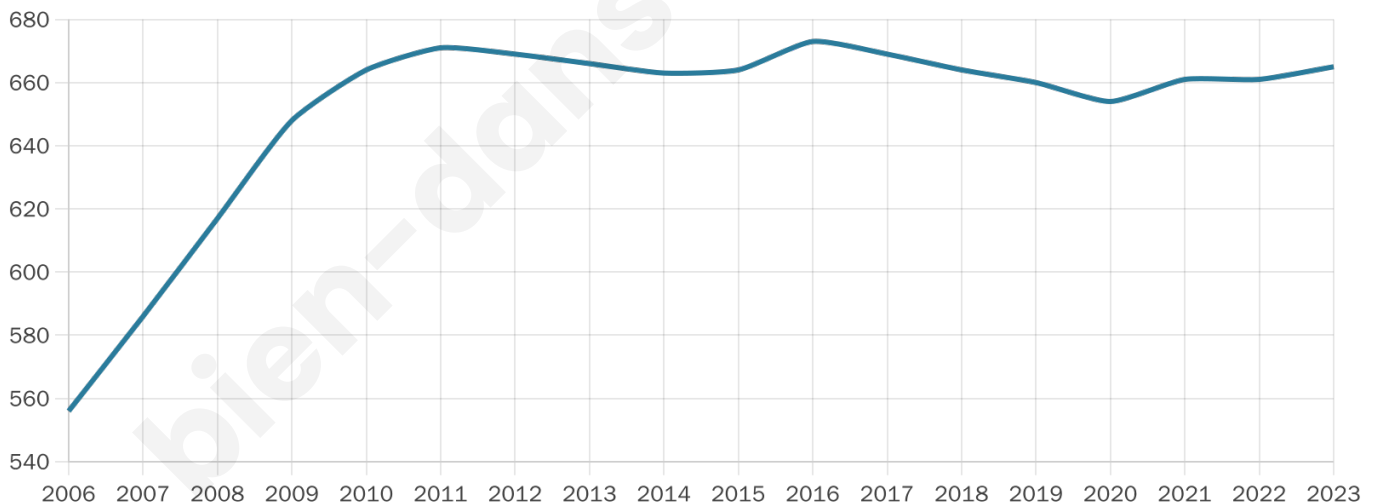
83 h/km²



Revenu moyen

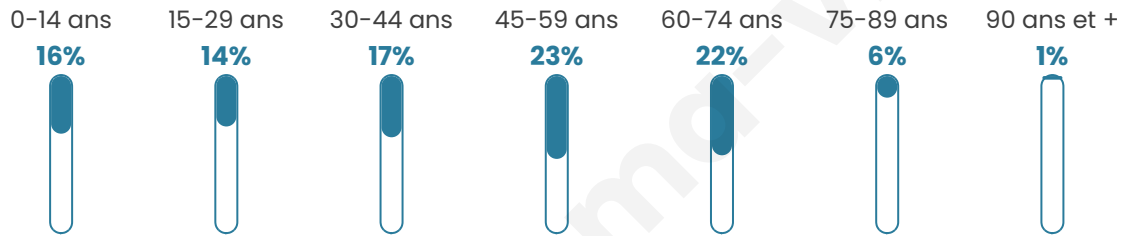
23 550 €/an

Evolution du nombre d'habitants

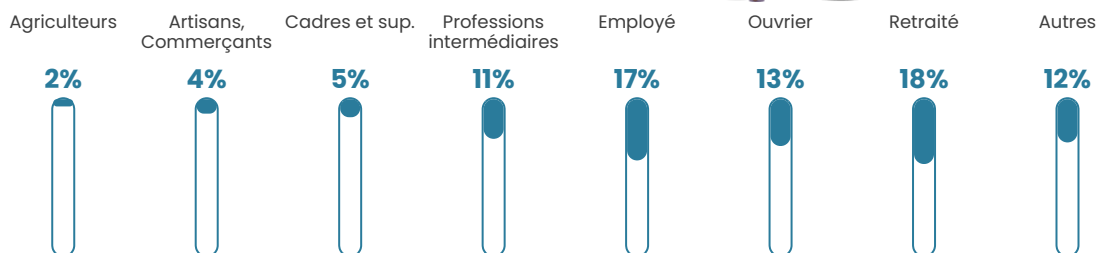


Sources : Institut national de la statistique et des études économiques (insee) selon Les dernières parutions officielles de 2024 portant sur les années 2020, 2021 et 2022.

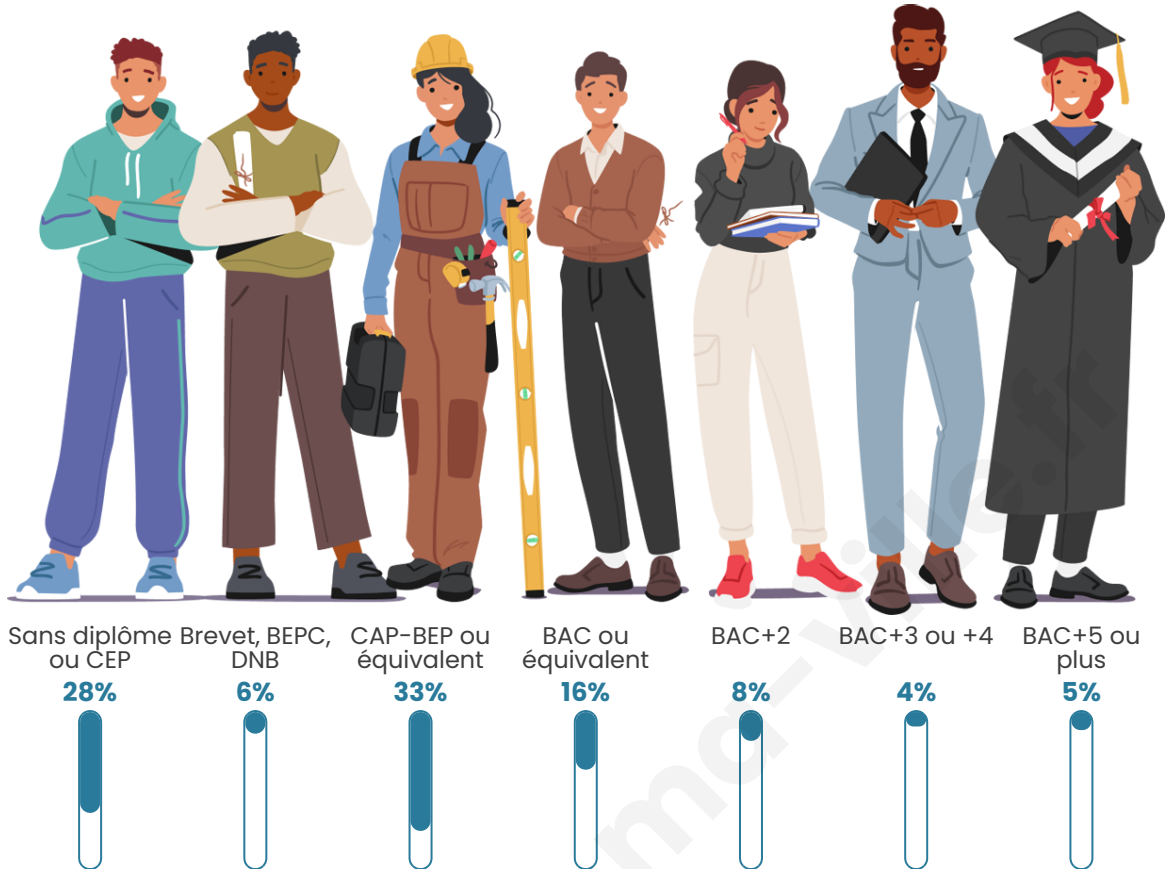
Tranche d'âge




Activité professionnelle



Niveau de diplôme












Composition des ménages



Profils électoraux

Premier tour

	Marine LE PEN	38.50 %
	Emmanuel MACRON	21.96 %
	Jean-Luc MÉLENCHON	15.25 %
	Éric ZEMMOUR	6.98 %
	Valérie PÉCRESSE	3.62 %
	Fabien ROUSSEL	3.36 %
	Jean LASSALLE	3.36 %
	Nicolas DUPONT-AIGNAN	2.07 %
	Yannick JADOT	1.81 %
	Nathalie ARTHAUD	1.55 %
	Anne HIDALGO	1.29 %
	Philippe POUTOU	0.26 %



527 inscrits

Participation : 74.95%

Votes blancs : 2.03%

Votes nuls : 0.00%

Second tour

	Emmanuel MACRON	40,32 %
	Marine LE PEN	59,68 %

527 inscrits

Participation : 76.85%

Votes blancs : 6.17%

Votes nuls : 1.98%

Sécurité



Agressions physiques / sexuelles

0



Cambriolages

0



Vols / dégradations

0



Stupéfiants

0

Evolution du nombre d'infractions



Pour comparer

(en proportion du nombre d'habitants)



Sources : Bases statistiques communale, départementale et régionale de la délinquance enregistrée par la police et la gendarmerie nationales selon les dernières parutions officielles de 2025 portant sur l'année 2024 ([data.gouv](https://data.gouv.fr)).

Agressions physiques / sexuelles : Violences sexuelles, coups et blessures volontaires intrafamiliaux, coups et blessures volontaires, autres coups, blessures volontaires et vols violents sans arme.

Cambriolages : Cambriolages de logements.

Vols : Vols avec armes, vols d'accessoires sur véhicules, vols dans les véhicules, vols de véhicules, vols sans violence contre des personnes, destructions, dégradations volontaires et escroqueries.

Stupéfiants : Trafic de stupéfiants dont (AFD) et usage de stupéfiants.

Services à la population



Commerce

Hypermarché	X Le Neubourg 13km
Supermarché	X Brionne 4km
Superette	X Brionne 3km
Boulangerie	X Brionne 3km
Boucherie	X Brionne 4km
Restaurant	X Brionne 3km
Garage	1
Station-service	X Brionne 4km
Banque	X Brionne 3km
La poste	X Brionne 3km
Coiffeur	X Bosrobert 3km
Tabac	X Le Neubourg 12km
Bars / discothèque	X Saint-Paul-de-Fourques 2km
Bibliothèque	X Brionne 3km
Cinéma	X Bernay 18km
Vétérinaire	X Brionne 3km



Santé

Pharmacie	X Brionne 4km
Hôpital	X Bernay 18km
Laboratoire d'analyses médicales	X Le Neubourg 11km
Etablissement pour handicapé	X La Neuville-du-Bosc 3km
EHPA	X Brionne 3km
Médecin	X Brionne 3km
Dentiste	X Harcourt 4km
Chirurgien	X Saint-Aubin-lès-Elbeuf 22km
Dermatologue	X Saint-Martin-de-Boscherville 31km
Anesthésiste	X Évreux 32km
Gastro-entérologue	X Bernay 18km
Gynécologue	X Pont-Audemer 25km
Cancérologue	X Rouen 35km
Neurologue	X Cléon 23km
Ophtalmologue	X Le Neubourg 12km
ORL	X Beaumont-le-Roger 14km
Cardiologue	X Elbeuf 20km
Pédiatre	X Bernay 18km
Pneumologue	X Elbeuf 20km
Psychologue	X Grand-Couronne 24km
Radiologue	X Bernay 17km
Rhumatologue	X Elbeuf 20km
Sage-femme	X Le Neubourg 12km



Éducation

Crèche	X La Haye-de-Calleville 2km
Ecole maternelle Public	X Bosrobert 3km
Ecole maternelle Privé	X Morainville-Jouveaux 24km
Ecole primaire Public	1
Ecole primaire Privé	X Brionne 3km
Collège Public	X Brionne 4km
Collège Privé	X Beaumont-le-Roger 14km
Lycée Public	X Brionne 4km
Lycée Privé	X Bernay 17km

Sources : Base Sirene des entreprises et de leurs établissements selon les dernières parutions officielles de 2025 portant sur l'année 2024 ([data.gouv](#)). Liste, localisation et tarifs des professionnels de santé selon les dernières parutions officielles de 2025 portant sur l'année 2024 ([opendatasoft](#)) et FINISS Extraction du Fichier des établissements selon les dernières parutions officielles de 2025 portant sur l'année 2024 ([data.gouv](#)). Adresse et géolocalisation des établissements d'enseignement du premier et second degrés selon les dernières parutions officielles de 2025 portant sur l'année 2024 ([data.education.gouv](#))

Villes autour de Calleville

Ville	Habitants	Superficie	Pop densité	Pop active	Taux chômage	Revenu moyen	Prix immobilier
La Haye-de-Calleville (1 avis)	253	3 km ²	84 h/km ²	51%	5.1%	22 730 €/an	2 142 €/m ²
Saint-Paul-de-Fourques	277	4 km ²	69 h/km ²	53.1%	2.5%	24 110 €/an	1 402 €/m ²
Brionne (7 avis)	4 185	16 km ²	262 h/km ²	42.3%	9.3%	19 930 €/an	1 529 €/m ²
Malleville-sur-le-Bec	264	7 km ²	38 h/km ²	46.6%	3%	21 940 €/an	1 553 €/m ²
Bosrobert	668	9 km ²	74 h/km ²	47.2%	3.9%	23 400 €/an	1 514 €/m ²
La Neuville-du-Bosc	706	14 km ²	50 h/km ²	41.6%	4.2%	23 310 €/an	1 870 €/m ²
Saint-Éloi-de-Fourques	537	7 km ²	77 h/km ²	52.1%	3.9%	25 340 €/an	1 704 €/m ²
Harcourt	1 062	15 km ²	71 h/km ²	37.5%	3.9%	22 560 €/an	2 600 €/m ²
Le Bec-Hellouin	366	9 km ²	41 h/km ²	41.8%	4.4%	25 080 €/an	2 315 €/m ²
Bonneville-Aptot	260	7 km ²	37 h/km ²	53.8%	3.5%	24 820 €/an	1 405 €/m ²
Thibouville	328	8 km ²	41 h/km ²	49.1%	4.3%	22 630 €/an	1 127 €/m ²
Le Bosc du Theil	1 310	20 km ²	66 h/km ²	44.6%	4.1%	23 690 €/an	1 787 €/m ²
Authou	331	3 km ²	110 h/km ²	47.1%	6.9%	21 000 €/an	NC
Franqueville	300	3 km ²	100 h/km ²	49.7%	4.7%	23 980 €/an	1 012 €/m ²
Aclou	337	3 km ²	112 h/km ²	43%	5.6%	22 690 €/an	1 450 €/m ²

bien-dans-ma-ville.fr



Vous aimez votre ville ? Notez-la !

Et faites-nous part de vos remarques constructives



Avec

BIEN dans
ma **VILLE** 