



Version web

# Ville de Callen

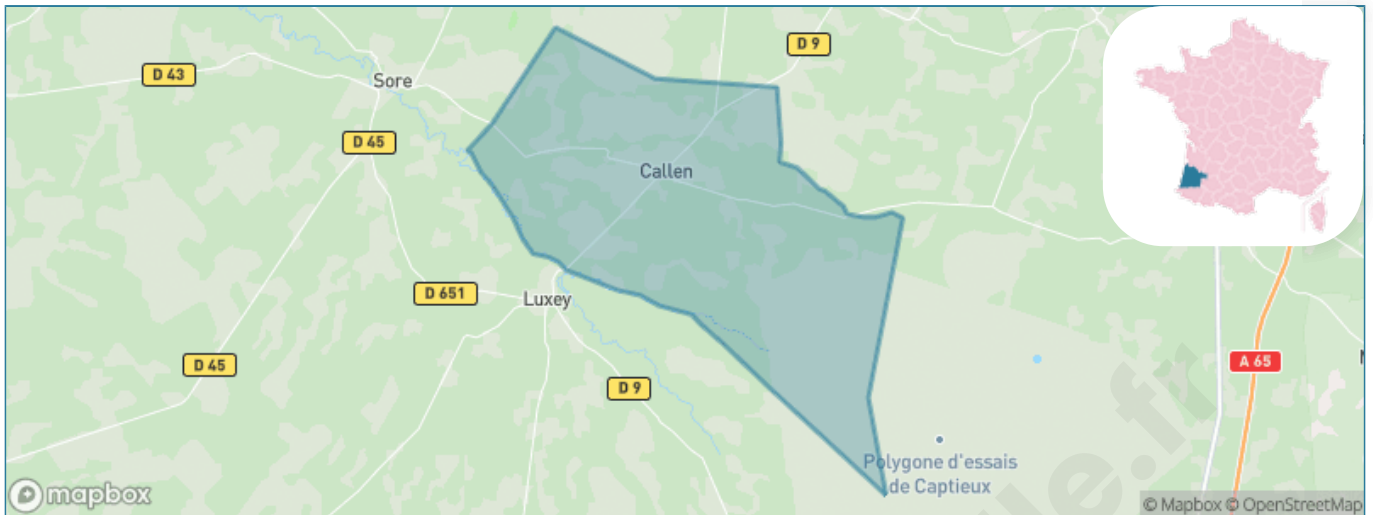
Présenté par

**BIEN** dans  
ma **VILLE** 

# Sommaire

Situation géographique .....	3
Statistiques sur la population .....	4
Evolution du nombre d'habitants .....	4
Tranche d'âge .....	5
0-14 ans .....	5
15-29 ans .....	5
30-44 ans .....	5
45-59 ans .....	5
60-74 ans .....	5
75-89 ans .....	5
90 ans et + .....	5
Activité professionnelle .....	5
Agriculteurs .....	5
Artisans, Commerçants .....	5
Cadres et sup. ....	5
Professions intermédiaires .....	5
Employé .....	5
Ouvrier .....	5
Retraité .....	5
Autres .....	5
Niveau de diplôme .....	6
Sans diplôme ou CEP .....	6
Brevet, BEPC, DNB .....	6
CAP-BEP ou équivalent .....	6
BAC ou équivalent .....	6
BAC+2 .....	6
BAC+3 ou +4 .....	6
BAC+5 ou plus .....	6
Composition des ménages .....	6
Couple sans enfant .....	6
Couple avec enfant(s) .....	6
Famille monoparentale .....	6
Colocation / Autre .....	6
Personnes seules .....	6
Profils électoraux .....	7
Premier tour .....	7
Sécurité .....	8
Evolution du nombre d'infractions .....	8
Pour comparer .....	9
Services à la population .....	10
Commerce .....	10
Éducation .....	10
Villes autour de Callen .....	11

# Situation géographique



## i Informations clés

- **Région** : Nouvelle-Aquitaine
- **Département** : Landes
- **Code postal** : 40430
- **Superficie** : 87 km<sup>2</sup>



# Statistiques sur la population



Nombre d'habitants

**153**



Age moyen

**52 ans**



Pop active

**36.6%**



Taux chômage

**12.5%**



Pop densité

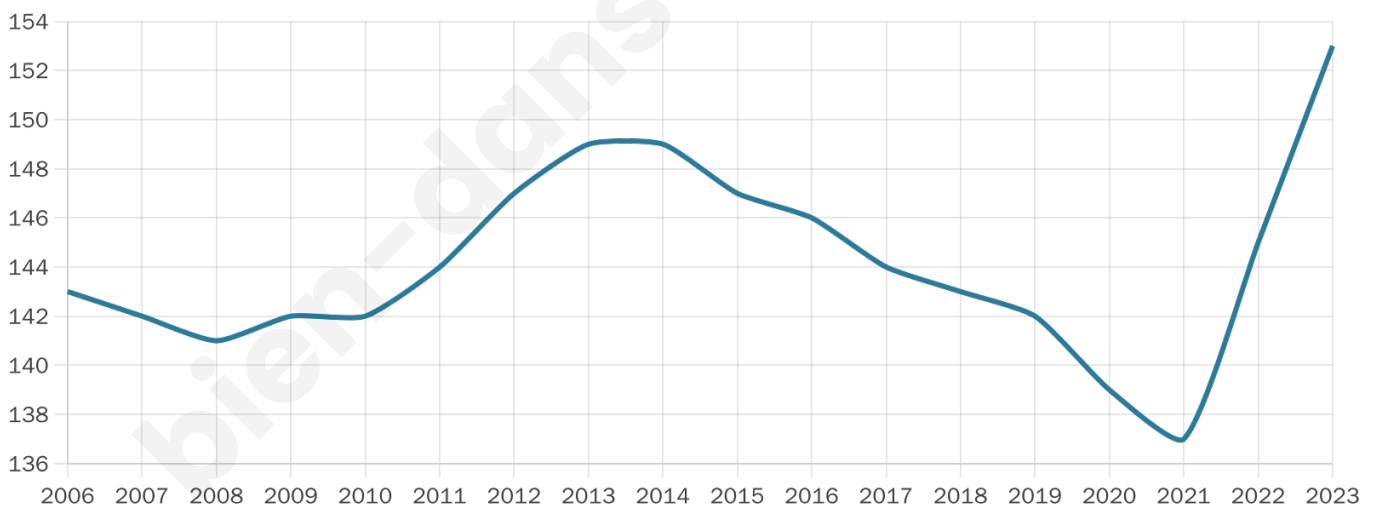
**2 h/km<sup>2</sup>**



Revenu moyen

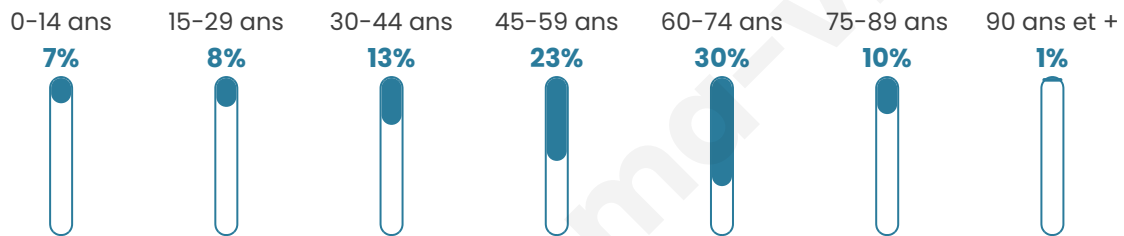
**20 380 €/an**

## Evolution du nombre d'habitants

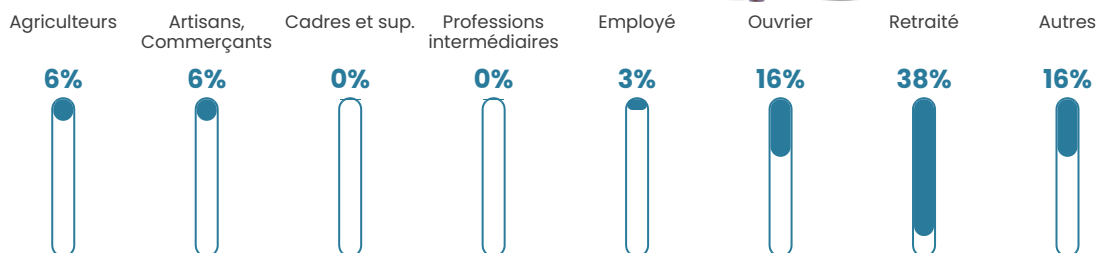


Sources : Institut national de la statistique et des études économiques (insee) selon Les dernières parutions officielles de 2024 portant sur les années 2020, 2021 et 2022.


## Tranche d'âge




## Activité professionnelle



## Niveau de diplôme















## Composition des ménages



# Profils électoraux



## Premier tour

	Jean-Luc MÉLENCHON	27.05 %
	Marine LE PEN	22.95 %
	Emmanuel MACRON	13.93 %
	Jean LASSALLE	13.11 %
	Éric ZEMMOUR	11.48 %
	Anne HIDALGO	4.10 %
	Valérie PÉCRESE	3.28 %
	Yannick JADOT	1.64 %
	Nathalie ARTHAUD	0.82 %
	Fabien ROUSSEL	0.82 %
	Philippe POUTOU	0.82 %
	Nicolas DUPONT- AIGNAN	0.00 %

### 148 inscrits

Participation : 83.11%  
Votes blancs : 0.00%  
Votes nuls : 0.81%

## Second tour

	Emmanuel MACRON	42,86 %
	Marine LE PEN	57,14 %

### 148 inscrits

Participation : 78.38%  
Votes blancs : 10.34%  
Votes nuls : 5.17%

# Sécurité



Agressions physiques / sexuelles

0



Cambriolages

0



Vols / dégradations

0



Stupéfiants

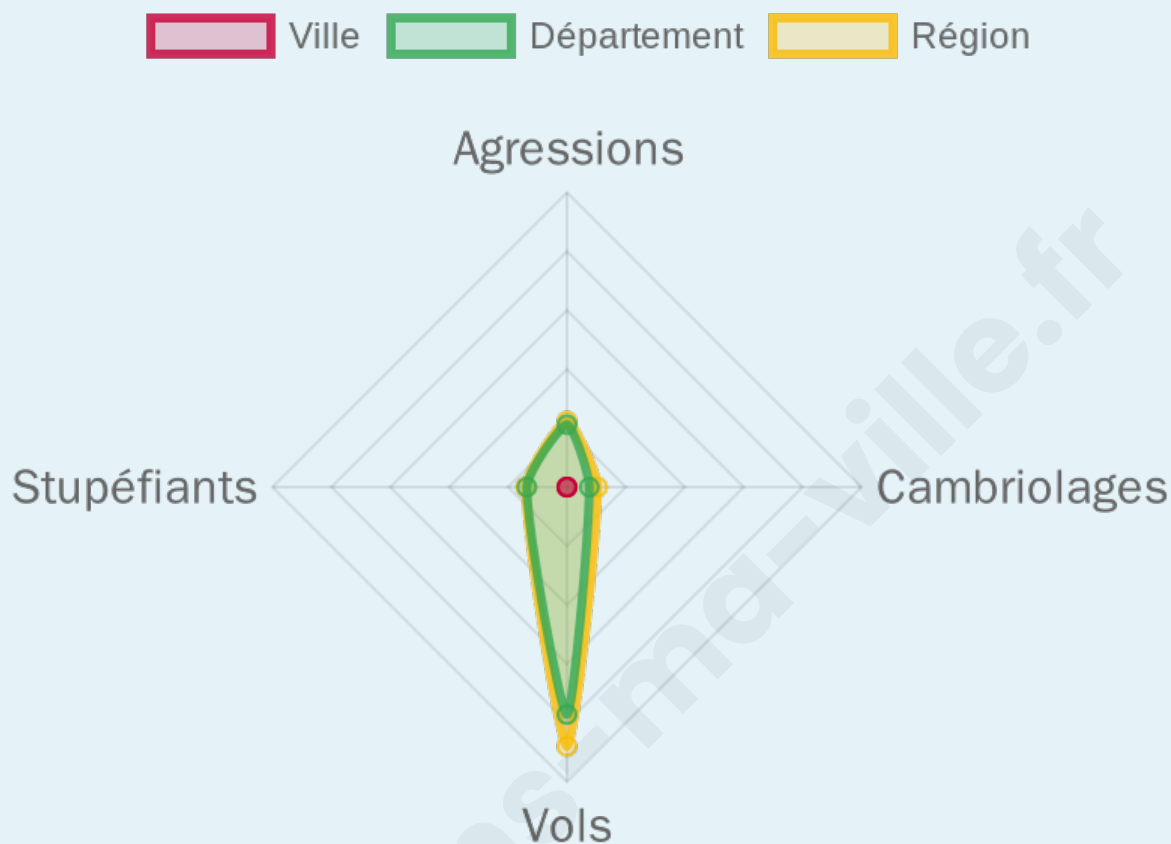
0

## Evolution du nombre d'infractions



## Pour comparer

(en proportion du nombre d'habitants)



Sources : Bases statistiques communale, départementale et régionale de la délinquance enregistrée par la police et la gendarmerie nationales selon les dernières parutions officielles de 2025 portant sur l'année 2024 ([data.gouv](https://data.gouv.fr)).

Agressions physiques / sexuelles : Violences sexuelles, coups et blessures volontaires intrafamiliaux, coups et blessures volontaires, autres coups, blessures volontaires et vols violents sans arme.

Cambriolages : Cambriolages de logements.

Vols : Vols avec armes, vols d'accessoires sur véhicules, vols dans les véhicules, vols de véhicules, vols sans violence contre des personnes, destructions, dégradations volontaires et escroqueries.

Stupéfiants : Trafic de stupéfiants dont (AFD) et usage de stupéfiants.

# Services à la population



## Commerce

Hypermarché	X <u>Langon</u> 32km
Supermarché	X <u>Sore</u> 9km
Superette	X <u>Préchac</u> 14km
Boulangerie	X <u>Luxey</u> 6km
Boucherie	X <u>Saint-Symphorien</u> 14km
Restaurant	X <u>Luxey</u> 6km
Garage	X <u>Cazalis</u> 8km
Station-service	X <u>Préchac</u> 14km
Banque	X <u>Sore</u> 10km
La poste	X <u>Bourideys</u> 8km
Coiffeur	X <u>Luxey</u> 6km
Tabac	X <u>Préchac</u> 14km
Bars / discothèque	X <u>Luxey</u> 7km
Bibliothèque	X <u>Noaillan</u> 21km
Cinéma	X <u>Captieux</u> 17km
Vétérinaire	X <u>Luxey</u> 6km



## Santé

Pharmacie	X <u>Sore</u> 10km
Hôpital	X <u>Bazas</u> 25km
Laboratoire d'analyses médicales	X <u>Bazas</u> 25km
Etablissement pour handicapé	X <u>Captieux</u> 17km
EHPA	X <u>Luxey</u> 6km
Médecin	X <u>Sore</u> 9km
Dentiste	X <u>Saint-Symphorien</u> 14km
Chirurgien	X <u>Langon</u> 32km
Dermatologue	X <u>Langon</u> 33km
Anesthésiste	X <u>Langon</u> 33km
Gastro-entérologue	X <u>Langon</u> 31km
Gynécologue	X <u>Langon</u> 32km
Cancérologue	X <u>Langon</u> 33km
Neurologue	X <u>Langon</u> 33km
Ophthalmologue	X <u>Bazas</u> 23km
ORL	X <u>Langon</u> 33km
Cardiologue	X <u>Langon</u> 32km
Pédiatre	X <u>Sauternes</u> 27km
Pneumologue	X <u>Langon</u> 31km
Psychologue	X <u>Bazas</u> 23km
Radiologue	X <u>Langon</u> 33km
Rhumatologue	X <u>Grignols</u> 35km
Sage-femme	X <u>Pissos</u> 25km



## Éducation

Crèche	X <u>Luxey</u> 6km
Ecole maternelle Public	X <u>Lucmau</u> 13km
Ecole maternelle Privé	X <u>La Brède</u> 44km
Ecole primaire Public	X <u>Luxey</u> 6km
Ecole primaire Privé	X <u>Captieux</u> 17km
Collège Public	X <u>Saint-Symphorien</u> 15km
Collège Privé	X <u>Captieux</u> 17km
Lycée Public	X <u>Bazas</u> 24km
Lycée Privé	X <u>Cudos</u> 23km

Sources : Base Sirene des entreprises et de leurs établissements selon les dernières parutions officielles de 2025 portant sur l'année 2024 ([data.gouv](#)). Liste, localisation et tarifs des professionnels de santé selon les dernières parutions officielles de 2025 portant sur l'année 2024 ([opendatasoft](#)) et FINISS Extraction du Fichier des établissements selon les dernières parutions officielles de 2025 portant sur l'année 2024 ([data.gouv](#)). Adresse et géolocalisation des établissements d'enseignement du premier et second degrés selon les dernières parutions officielles de 2025 portant sur l'année 2024 ([data.education.gouv](#))

## Villes autour de Callen

Ville	Habitants	Superficie	Pop densité	Pop active	Taux chômage	Revenu moyen	Prix immobilier
Luxey	654	160 km <sup>2</sup>	4 h/km <sup>2</sup>	34.9%	2.9%	20 680 €/an	1 129 €/m <sup>2</sup>
Cazalis	269	46 km <sup>2</sup>	6 h/km <sup>2</sup>	41.3%	8.9%	22 110 €/an	1 446 €/m <sup>2</sup>
Bourideys	98	48 km <sup>2</sup>	2 h/km <sup>2</sup>	43.9%	3.1%	NC	1 482 €/m <sup>2</sup>
Sore (1 avis)	1 179	147 km <sup>2</sup>	8 h/km <sup>2</sup>	40.9%	5.3%	21 280 €/an	1 250 €/m <sup>2</sup>
Lucmau	247	66 km <sup>2</sup>	4 h/km <sup>2</sup>	47.4%	6.1%	21 300 €/an	1 484 €/m <sup>2</sup>
Préchac	1 061	63 km <sup>2</sup>	17 h/km <sup>2</sup>	42.5%	6.2%	21 020 €/an	1 368 €/m <sup>2</sup>
Saint-Léger-de-Balson	328	38 km <sup>2</sup>	9 h/km <sup>2</sup>	47.3%	7.3%	20 760 €/an	1 529 €/m <sup>2</sup>
Saint-Symphorien	1 878	106 km <sup>2</sup>	18 h/km <sup>2</sup>	41.6%	6.1%	21 370 €/an	1 890 €/m <sup>2</sup>
Argelouse	92	22 km <sup>2</sup>	4 h/km <sup>2</sup>	45.7%	9.8%	NC	1 418 €/m <sup>2</sup>
Captieux (1 avis)	1 429	119 km <sup>2</sup>	12 h/km <sup>2</sup>	38.6%	4.7%	20 340 €/an	1 293 €/m <sup>2</sup>
Le Sen	215	51 km <sup>2</sup>	4 h/km <sup>2</sup>	43.3%	2.3%	19 180 €/an	2 254 €/m <sup>2</sup>
Bernos-Beaulac	1 131	36 km <sup>2</sup>	31 h/km <sup>2</sup>	44.7%	5.9%	21 420 €/an	1 417 €/m <sup>2</sup>
Belhade	227	28 km <sup>2</sup>	8 h/km <sup>2</sup>	48.9%	5.3%	20 040 €/an	1 153 €/m <sup>2</sup>
Pompéjac	277	9 km <sup>2</sup>	31 h/km <sup>2</sup>	46.2%	4.7%	21 920 €/an	2 746 €/m <sup>2</sup>
Marimbault	196	6 km <sup>2</sup>	33 h/km <sup>2</sup>	44.9%	1%	24 430 €/an	1 757 €/m <sup>2</sup>

bien-dans-ma-ville.fr



# **Vous aimez votre ville ? Notez-la !**

Et faites-nous part de vos remarques constructives



Avec

**BIEN** dans ma **VILLE** 