



Version web

# Ville de Caisnes

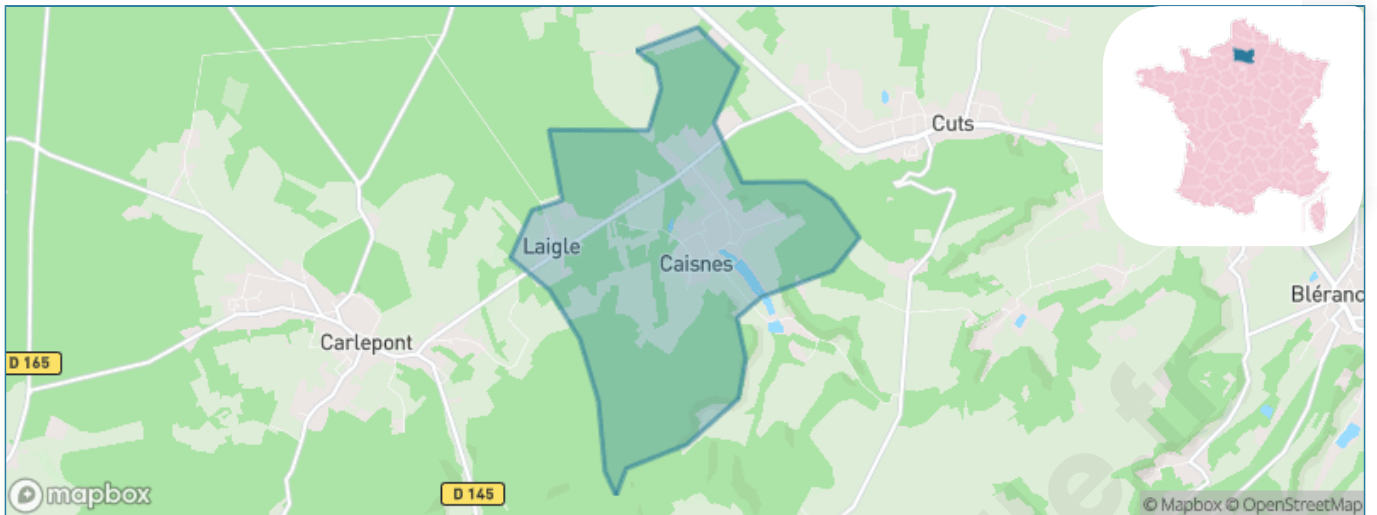
Présenté par

**BIEN** dans  
ma **VILLE** 

# Sommaire

Situation géographique .....	3
Statistiques sur la population .....	4
Evolution du nombre d'habitants .....	4
Tranche d'âge .....	5
0-14 ans .....	5
15-29 ans .....	5
30-44 ans .....	5
45-59 ans .....	5
60-74 ans .....	5
75-89 ans .....	5
90 ans et + .....	5
Activité professionnelle .....	5
Agriculteurs .....	5
Artisans, Commerçants .....	5
Cadres et sup. ....	5
Professions intermédiaires .....	5
Employé .....	5
Ouvrier .....	5
Retraité .....	5
Autres .....	5
Niveau de diplôme .....	6
Sans diplôme ou CEP .....	6
Brevet, BEPC, DNB .....	6
CAP-BEP ou équivalent .....	6
BAC ou équivalent .....	6
BAC+2 .....	6
BAC+3 ou +4 .....	6
BAC+5 ou plus .....	6
Composition des ménages .....	6
Couple sans enfant .....	6
Couple avec enfant(s) .....	6
Famille monoparentale .....	6
Colocation / Autre .....	6
Personnes seules .....	6
Profils électoraux .....	7
Premier tour .....	7
Sécurité .....	8
Evolution du nombre d'infractions .....	8
Pour comparer .....	9
Services à la population .....	10
Commerce .....	10
Éducation .....	10
Villes autour de Caisnes .....	11

# Situation géographique



## i Informations clés

- **Région** : Hauts-de-France
- **Département** : Oise
- **Code postal** : 60400
- **Superficie** : 6 km<sup>2</sup>



# Statistiques sur la population



Nombre d'habitants

**518**



Age moyen

**37 ans**



Pop active

**46.7%**



Taux chômage

**8.8%**



Pop densité

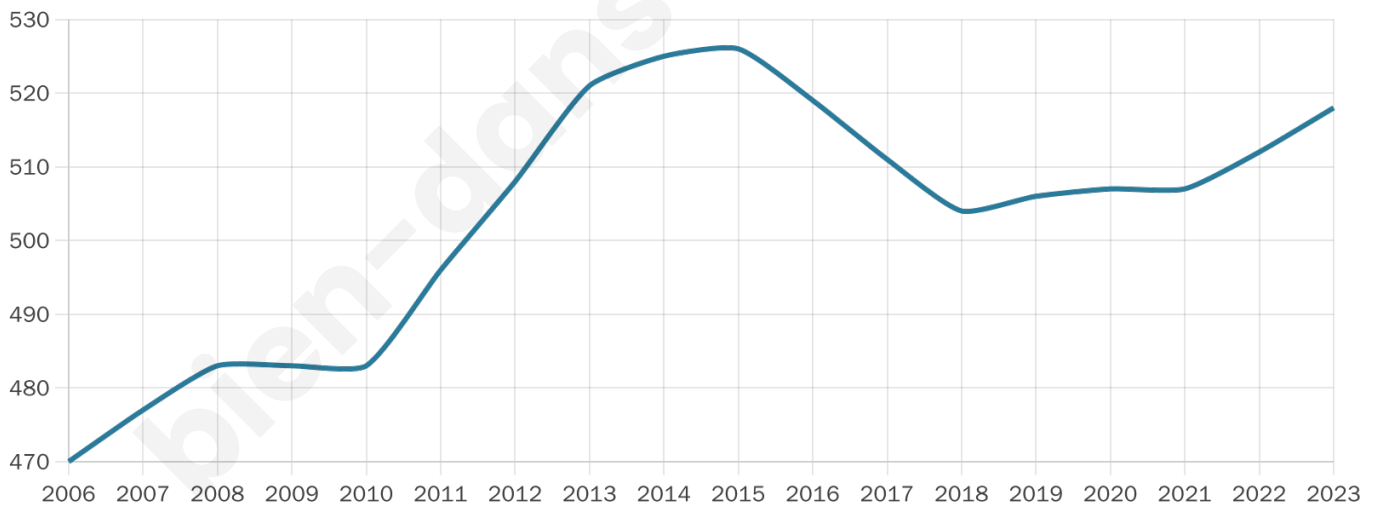
**86 h/km<sup>2</sup>**



Revenu moyen

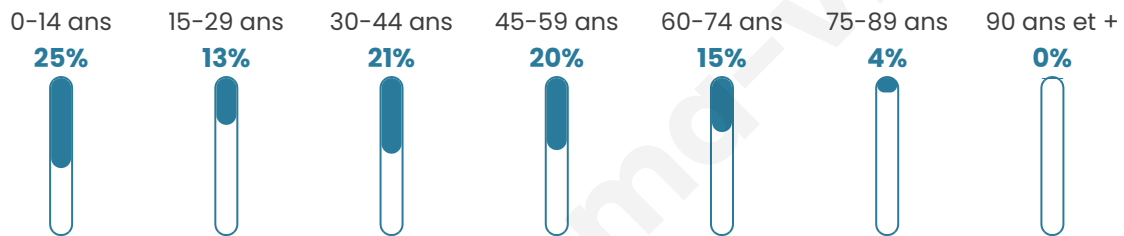
**23 300 €/an**

## Evolution du nombre d'habitants

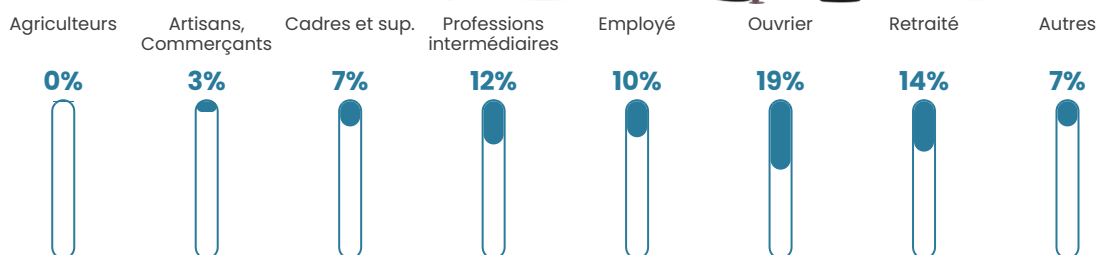


Sources : Institut national de la statistique et des études économiques (insee) selon Les dernières parutions officielles de 2024 portant sur les années 2020, 2021 et 2022.

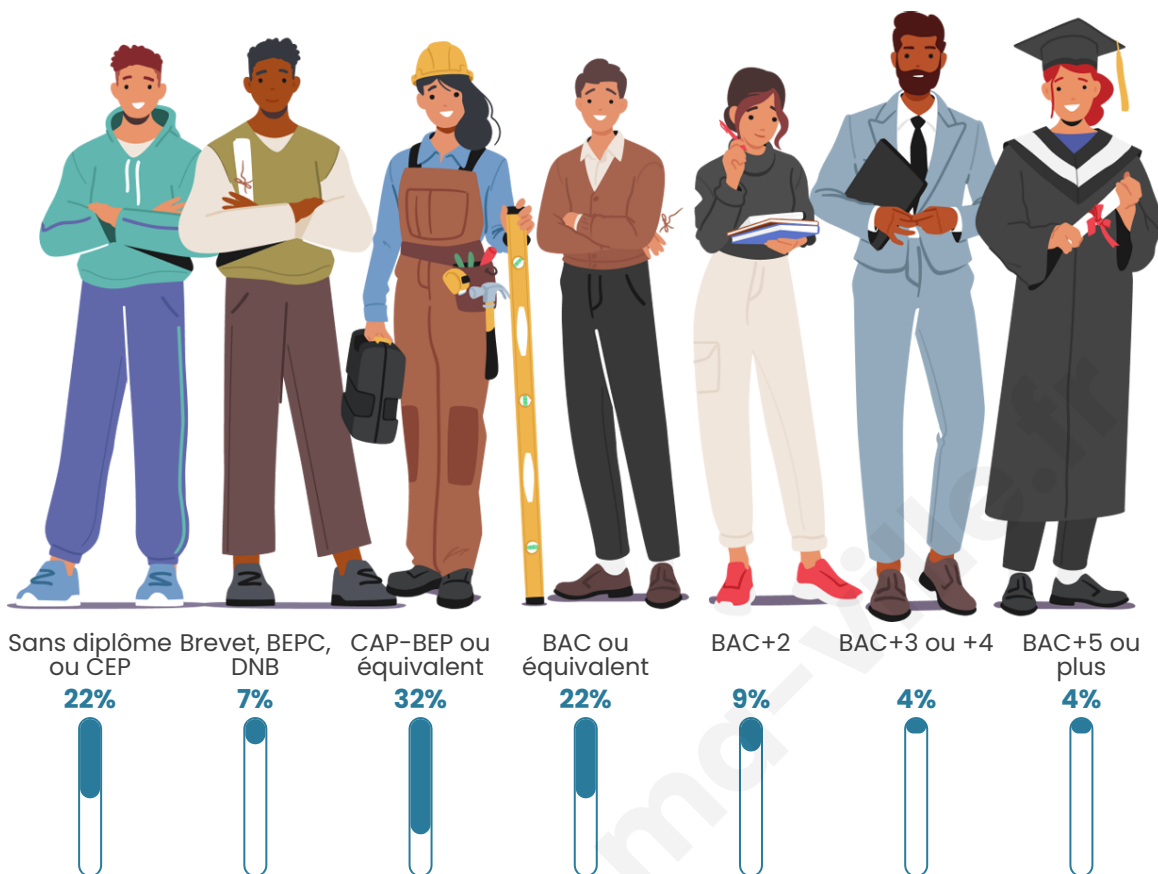
## Tranche d'âge




## Activité professionnelle



## Niveau de diplôme



## Composition des ménages



# Profils électoraux

## Premier tour

	Marine LE PEN	41.25 %
	Emmanuel MACRON	21.78 %
	Jean-Luc MÉLENCHON	12.87 %
	Éric ZEMMOUR	11.88 %
	Yannick JADOT	3.30 %
	Valérie PÉCRESSE	2.97 %
	Jean LASSALLE	2.31 %
	Nicolas DUPONT-AIGNAN	1.65 %
	Fabien ROUSSEL	1.32 %
	Nathalie ARTHAUD	0.33 %
	Anne HIDALGO	0.33 %
	Philippe POUTOU	0.00 %



### 395 inscrits

Participation : 77.22%

Votes blancs : 0.66%

Votes nuls : 0.00%

## Second tour

	Emmanuel MACRON	34,33 %
	Marine LE PEN	65,67 %

### 394 inscrits

Participation : 79.19%

Votes blancs : 3.21%

Votes nuls : 0.64%

# Sécurité



Agressions physiques / sexuelles

0



Cambriolages

0



Vols / dégradations

0



Stupéfiants

0

## Evolution du nombre d'infractions



## Pour comparer

(en proportion du nombre d'habitants)



Sources : Bases statistiques communale, départementale et régionale de la délinquance enregistrée par la police et la gendarmerie nationales selon les dernières parutions officielles de 2025 portant sur l'année 2024 ([data.gouv](https://data.gouv.fr)).

Agressions physiques / sexuelles : Violences sexuelles, coups et blessures volontaires intrafamiliaux, coups et blessures volontaires, autres coups, blessures volontaires et vols violents sans arme.

Cambriolages : Cambriolages de logements.

Vols : Vols avec armes, vols d'accessoires sur véhicules, vols dans les véhicules, vols de véhicules, vols sans violence contre des personnes, destructions, dégradations volontaires et escroqueries.

Stupéfiants : Trafic de stupéfiants dont (AFD) et usage de stupéfiants.

# Services à la population



## Commerce

Hypermarché	X <a href="#">Noyon</a> 9km
Supermarché	X <a href="#">Blérancourt</a> 6km
Superette	X <a href="#">Tracy-le-Mont</a> 6km
Boulangerie	X <a href="#">Cuts</a> 3km
Boucherie	X <a href="#">Blérancourt</a> 6km
Restaurant	X <a href="#">Cuts</a> 3km
Garage	X <a href="#">Carlepont</a> 3km
Station-service	X <a href="#">Blérancourt</a> 6km
Banque	X <a href="#">Noyon</a> 8km
La poste	X <a href="#">Cuts</a> 3km
Coiffeur	1
Tabac	X <a href="#">Berny-Rivière</a> 14km
Bars / discothèque	X <a href="#">Carlepont</a> 3km
Bibliothèque	X <a href="#">Crisolles</a> 12km
Cinéma	X <a href="#">Noyon</a> 8km
Vétérinaire	X <a href="#">Cuts</a> 2km



## Santé

Pharmacie	X <a href="#">Cuts</a> 3km
Hôpital	X <a href="#">Noyon</a> 9km
Laboratoire d'analyses médicales	X <a href="#">Noyon</a> 9km
Etablissement pour handicapé	X <a href="#">Blérancourt</a> 6km
EHPA	X <a href="#">Cuts</a> 3km
Médecin	X <a href="#">Blérancourt</a> 6km
Dentiste	X <a href="#">Noyon</a> 8km
Chirurgien	X <a href="#">Noyon</a> 9km
Dermatologue	X <a href="#">Quierzy</a> 8km
Anesthésiste	X <a href="#">Noyon</a> 9km
Gastro-entérologue	X <a href="#">Chauny</a> 17km
Gynécologue	X <a href="#">Noyon</a> 9km
Cancérologue	X <a href="#">Chauny</a> 15km
Neurologue	X <a href="#">Compiègne</a> 21km
Ophthalmologue	X <a href="#">Noyon</a> 9km
ORL	X <a href="#">Noyon</a> 9km
Cardiologue	X <a href="#">Noyon</a> 9km
Pédiatre	X <a href="#">Noyon</a> 9km
Pneumologue	X <a href="#">Chauny</a> 15km
Psychologue	X <a href="#">Chauny</a> 16km
Radiologue	X <a href="#">Noyon</a> 9km
Rhumatologue	X <a href="#">Cuise-la-Motte</a> 13km
Sage-femme	X <a href="#">Ribécourt-Dreslincourt</a> 10km



## Éducation

Crèche	X <a href="#">Nampcel</a> 4km
Ecole maternelle Public	X <a href="#">Varesnes</a> 5km
Ecole maternelle Privé	X <a href="#">Soissons</a> 25km
Ecole primaire Public	1
Ecole primaire Privé	X <a href="#">Noyon</a> 8km
Collège Public	X <a href="#">Noyon</a> 9km
Collège Privé	X <a href="#">Noyon</a> 8km
Lycée Public	X <a href="#">Noyon</a> 8km
Lycée Privé	X <a href="#">Chauny</a> 15km

Sources : Base Sirene des entreprises et de leurs établissements selon les dernières parutions officielles de 2025 portant sur l'année 2024 ([data.gouv](#)). Liste, localisation et tarifs des professionnels de santé selon les dernières parutions officielles de 2025 portant sur l'année 2024 ([opendatasoft](#)) et FINISS Extraction du Fichier des établissements selon les dernières parutions officielles de 2025 portant sur l'année 2024 ([data.gouv](#)). Adresse et géolocalisation des établissements d'enseignement du premier et second degrés selon les dernières parutions officielles de 2025 portant sur l'année 2024 ([data.education.gouv](#))

## Villes autour de Caisnes

Ville	Habitants	Superficie	Pop densité	Pop active	Taux chômage	Revenu moyen	Prix immobilier
Cuts	949	10 km <sup>2</sup>	95 h/km <sup>2</sup>	47.6%	5.9%	24 150 €/an	1 644 €/m <sup>2</sup>
Carlepont (2 avis)	1 393	19 km <sup>2</sup>	73 h/km <sup>2</sup>	48.5%	5.4%	22 980 €/an	1 442 €/m <sup>2</sup>
Varesnes	367	9 km <sup>2</sup>	41 h/km <sup>2</sup>	48.8%	7.1%	24 480 €/an	1 727 €/m <sup>2</sup>
Pontoise-lès-Noyon	427	6 km <sup>2</sup>	71 h/km <sup>2</sup>	48.5%	7.3%	23 240 €/an	952 €/m <sup>2</sup>
Nampcel (1 avis)	293	16 km <sup>2</sup>	18 h/km <sup>2</sup>	42%	5.1%	21 980 €/an	1 456 €/m <sup>2</sup>
Camelin (2 avis)	426	9 km <sup>2</sup>	47 h/km <sup>2</sup>	46.7%	5.4%	20 540 €/an	1 338 €/m <sup>2</sup>
Tracy-le-Val (2 avis)	1 037	4 km <sup>2</sup>	259 h/km <sup>2</sup>	51.2%	3.5%	26 130 €/an	1 943 €/m <sup>2</sup>
Morlincourt (2 avis)	500	3 km <sup>2</sup>	167 h/km <sup>2</sup>	48.4%	6.8%	23 920 €/an	1 301 €/m <sup>2</sup>
Blérancourt (4 avis)	1 162	10 km <sup>2</sup>	116 h/km <sup>2</sup>	45.4%	7.8%	19 760 €/an	1 299 €/m <sup>2</sup>
Bretigny	435	5 km <sup>2</sup>	87 h/km <sup>2</sup>	45.3%	5.5%	22 390 €/an	1 348 €/m <sup>2</sup>
Sempigny (1 avis)	760	4 km <sup>2</sup>	190 h/km <sup>2</sup>	42.9%	7%	22 380 €/an	1 297 €/m <sup>2</sup>
Audignicourt	104	5 km <sup>2</sup>	21 h/km <sup>2</sup>	55.8%	12.5%	21 270 €/an	NC
Moulin-sous-Touvent (1 avis)	185	18 km <sup>2</sup>	10 h/km <sup>2</sup>	54.1%	6.5%	22 460 €/an	1 407 €/m <sup>2</sup>
Quierzy (1 avis)	428	8 km <sup>2</sup>	54 h/km <sup>2</sup>	41.8%	5.1%	20 770 €/an	1 483 €/m <sup>2</sup>
Tracy-le-Mont (1 avis)	1 686	18 km <sup>2</sup>	94 h/km <sup>2</sup>	48.2%	5%	25 200 €/an	1 789 €/m <sup>2</sup>

bien-dans-ma-ville.fr



# **Vous aimez votre ville ? Notez-la !**

Et faites-nous part de vos remarques constructives



Avec

**BIEN** dans  
ma **VILLE** 