



Version web

Ville de Cairen

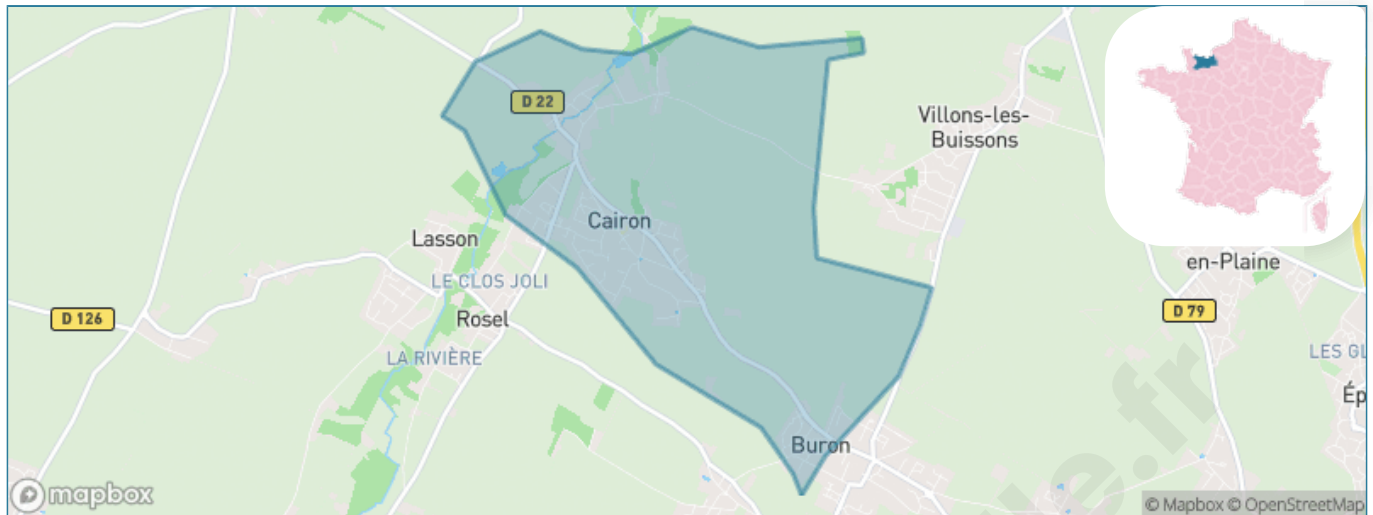
Présenté par

BIEN dans
ma **VILLE** 

Sommaire

Situation géographique	3
Statistiques sur la population	4
Evolution du nombre d'habitants	4
Tranche d'âge	5
0-14 ans	5
15-29 ans	5
30-44 ans	5
45-59 ans	5
60-74 ans	5
75-89 ans	5
90 ans et +	5
Activité professionnelle	5
Agriculteurs	5
Artisans, Commerçants	5
Cadres et sup.	5
Professions intermédiaires	5
Employé	5
Ouvrier	5
Retraité	5
Autres	5
Niveau de diplôme	6
Sans diplôme ou CEP	6
Brevet, BEPC, DNB	6
CAP-BEP ou équivalent	6
BAC ou équivalent	6
BAC+2	6
BAC+3 ou +4	6
BAC+5 ou plus	6
Composition des ménages	6
Couple sans enfant	6
Couple avec enfant(s)	6
Famille monoparentale	6
Colocation / Autre	6
Personnes seules	6
Profils électoraux	7
Premier tour	7
Sécurité	8
Evolution du nombre d'infractions	8
Pour comparer	9
Services à la population	10
Commerce	10
Éducation	10
Villes autour de Cairen	11
Avis sur la ville de Cairen	12
Moyenne par critère	12
Villes autour de Cairen	12
Répartition des avis par note	12
Répartition des avis par note	12

Situation géographique



i Informations clés

- **Région** : Normandie
- **Département** : Calvados
- **Code postal** : 14610
- **Superficie** : 5 km²



RÉGION
NORMANDIE



Statistiques sur la population



Nombre d'habitants

2 066



Age moyen

41 ans



Pop active

45.4%



Taux chômage

4.5%



Pop densité

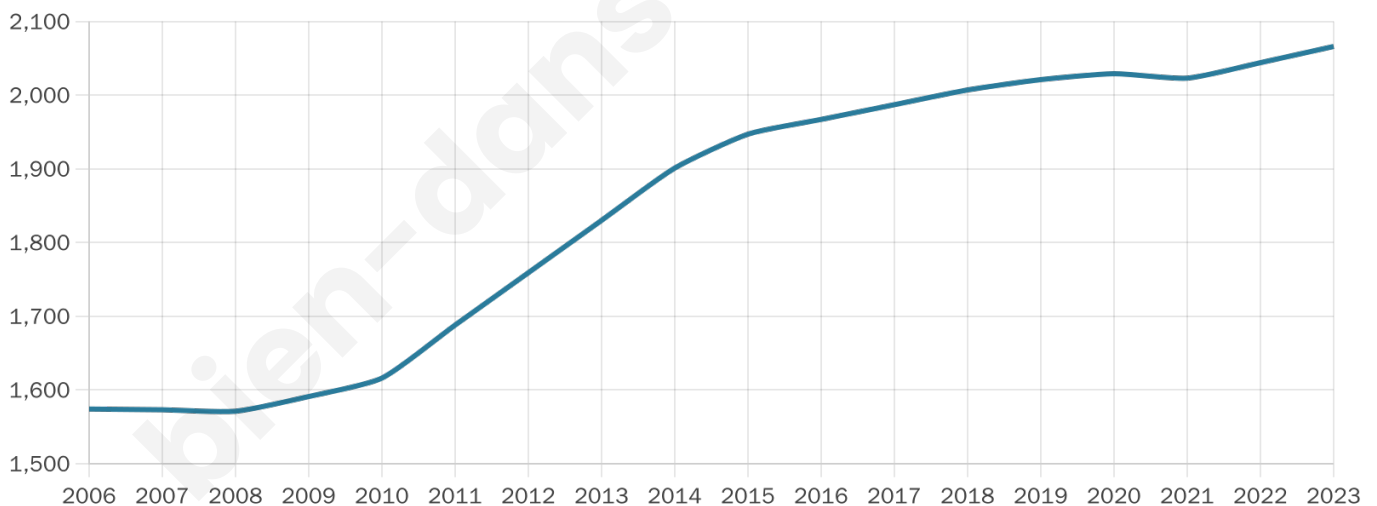
413 h/km²



Revenu moyen

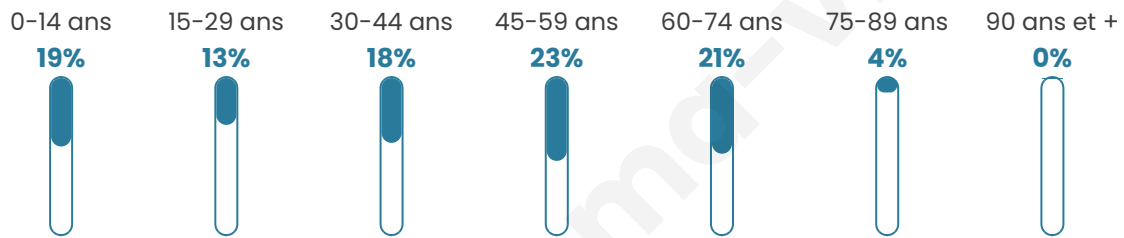
30 090 €/an

Evolution du nombre d'habitants

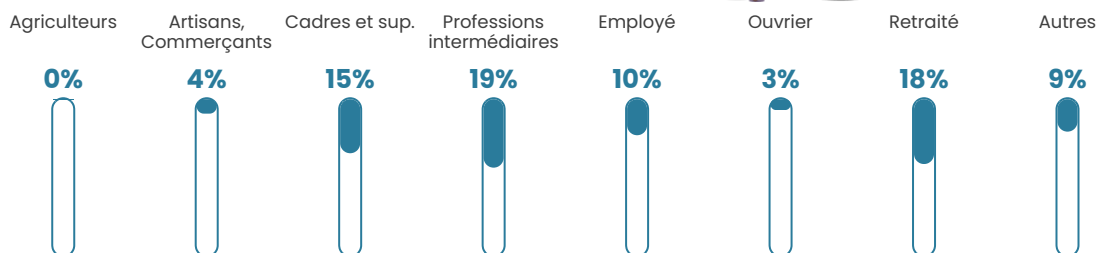


Sources : Institut national de la statistique et des études économiques (insee) selon Les dernières parutions officielles de 2024 portant sur les années 2020, 2021 et 2022.

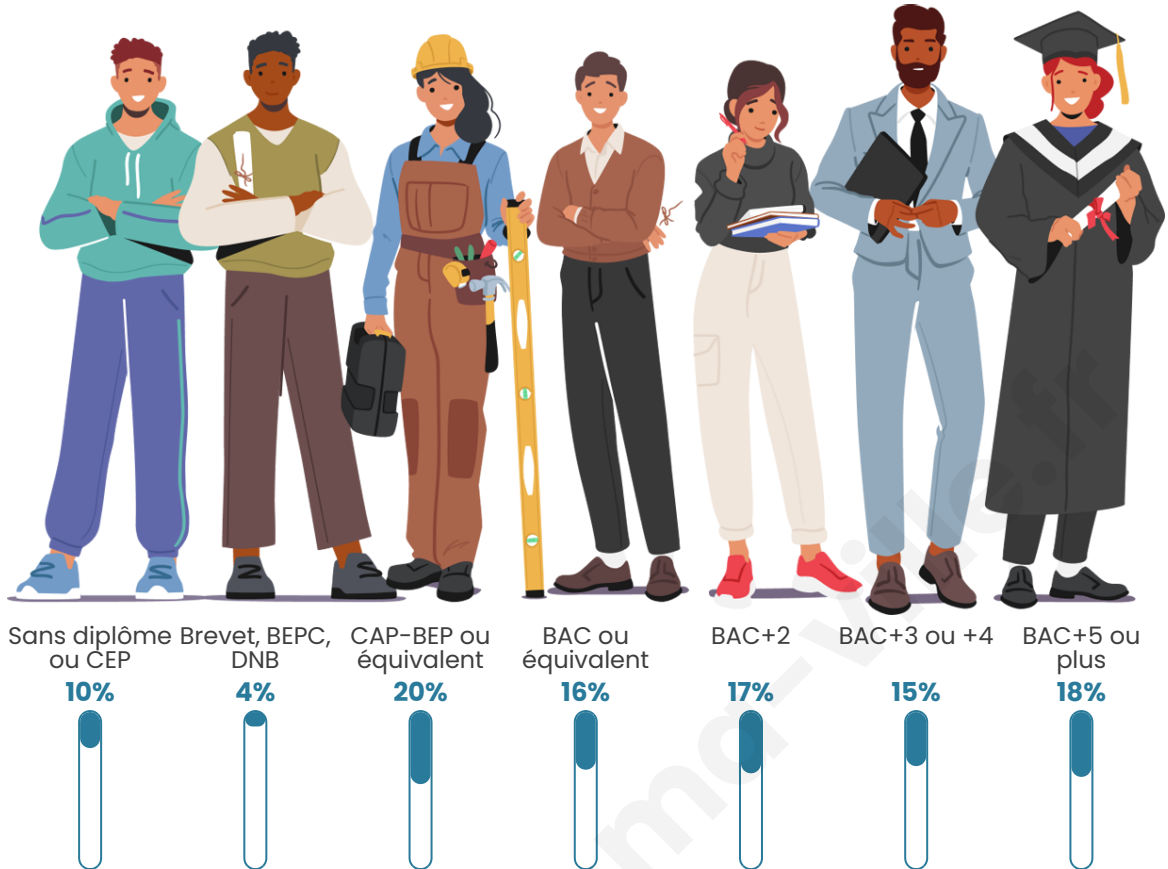
Tranche d'âge




Activité professionnelle



Niveau de diplôme














Composition des ménages



Profils électoraux



Premier tour

	Emmanuel MACRON	42.43 %
	Jean-Luc MÉLENCHON	19.24 %
	Marine LE PEN	13.02 %
	Yannick JADOT	7.53 %
	Valérie PÉCRESE	4.54 %
	Éric ZEMMOUR	3.95 %
	Jean LASSALLE	2.41 %
	Anne HIDALGO	2.27 %
	Fabien ROUSSEL	2.12 %
	Nicolas DUPONT- AIGNAN	1.68 %
	Philippe POUTOU	0.44 %
	Nathalie ARTHAUD	0.37 %

1 644 inscrits

Participation : 85.1%
Votes blancs : 1.86%
Votes nuls : 0.43%

Second tour

	Emmanuel MACRON	78,58 %
	Marine LE PEN	21,42 %

1 644 inscrits

Participation : 86.31%
Votes blancs : 7.05%
Votes nuls : 1.83%

Sécurité



Agressions physiques / sexuelles

0



Cambriolages

0



Vols / dégradations

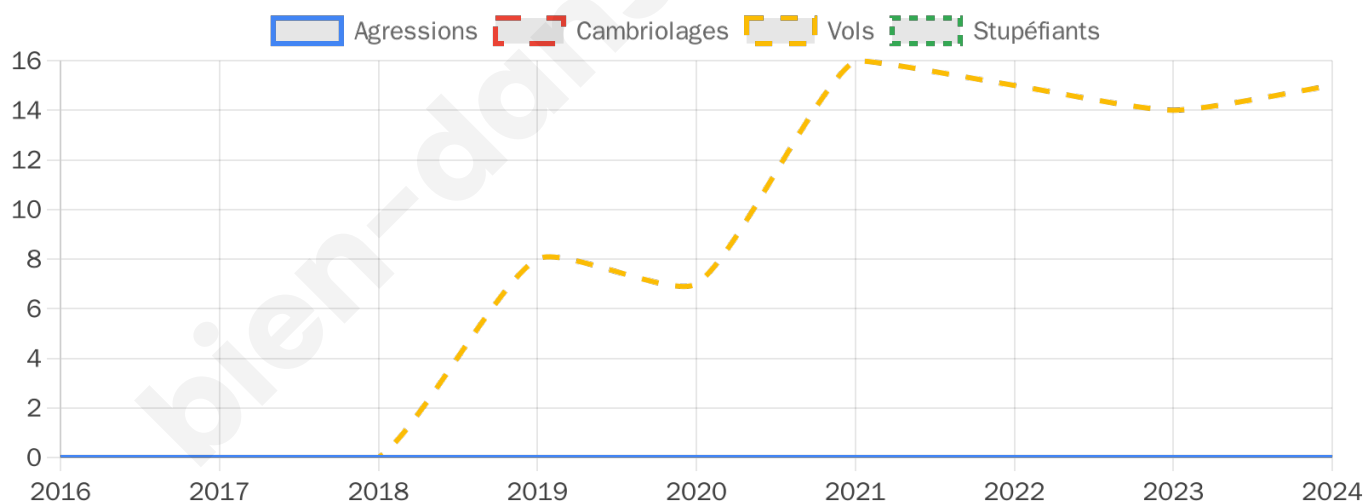
15



Stupéfiants

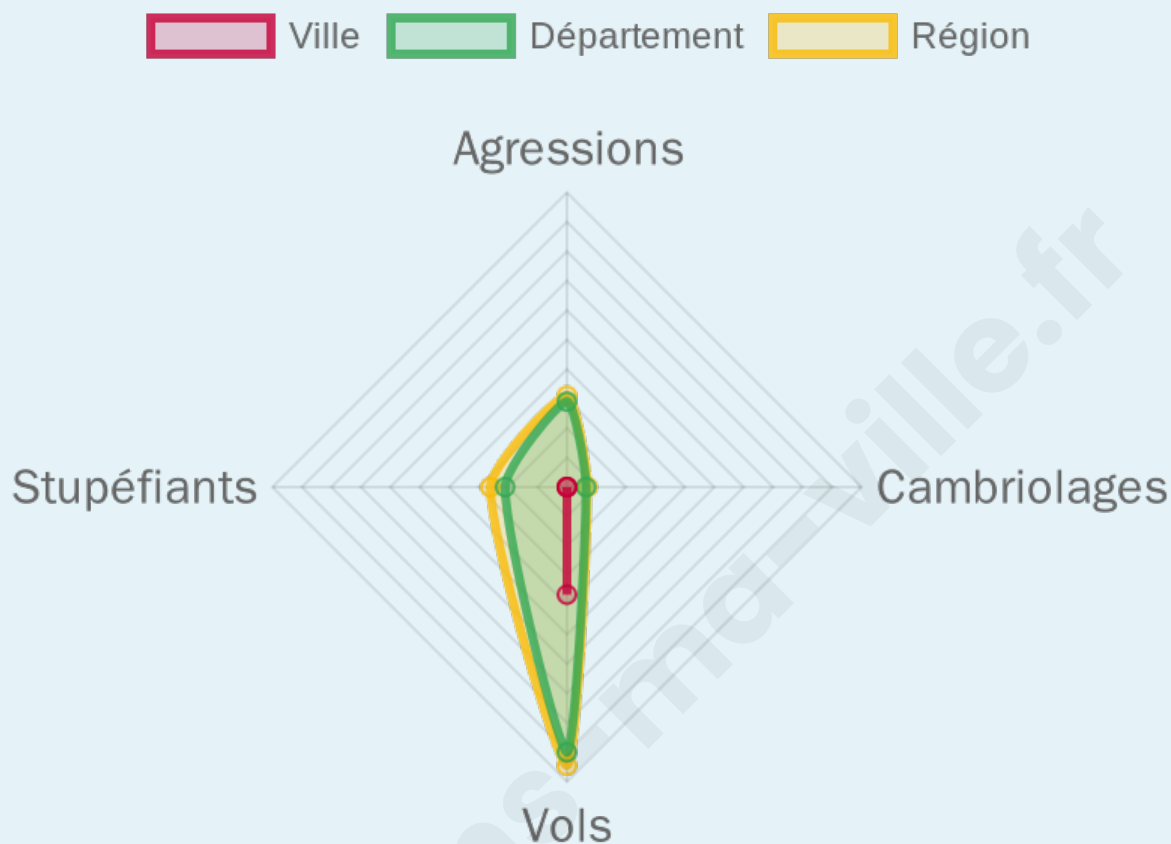
0

Evolution du nombre d'infractions



Pour comparer

(en proportion du nombre d'habitants)



Sources : Bases statistiques communale, départementale et régionale de la délinquance enregistrée par la police et la gendarmerie nationales selon les dernières parutions officielles de 2025 portant sur l'année 2024 ([data.gouv](https://data.gouv.fr)).

Agressions physiques / sexuelles : Violences sexuelles, coups et blessures volontaires intrafamiliaux, coups et blessures volontaires, autres coups, blessures volontaires et vols violents sans arme.

Cambriolages : Cambriolages de logements.

Vols : Vols avec armes, vols d'accessoires sur véhicules, vols dans les véhicules, vols de véhicules, vols sans violence contre des personnes, destructions, dégradations volontaires et escroqueries.

Stupéfiants : Trafic de stupéfiants dont (AFD) et usage de stupéfiants.

Services à la population



Commerce

Hypermarché	X Rots 5km
Supermarché	X Thue et Mue 6km
Superette	X Thaon 1km
Boulangerie	1
Boucherie	1
Restaurant	3
Garage	1
Station-service	X Rots 4km
Banque	X Cambes-en-Plaine 5km
La poste	X Villons-les-Buissons 3km
Coiffeur	3
Tabac	X Caen 8km
Bars / discothèque	1
Bibliothèque	X Caen 7km
Cinéma	X Douvres-la-Délivrande 8km
Vétérinaire	X Thue et Mue 6km



Santé

Pharmacie	X Thaon 1km
Hôpital	X Caen 8km
Laboratoire d'analyses médicales	X Douvres-la-Délivrande 7km
Etablissement pour handicapé	2
EHPA	X Thaon 1km
Médecin	1
Dentiste	X Thue et Mue 6km
Chirurgien	X Saint-Contest 6km
Dermatologue	X Saint-Contest 6km
Anesthésiste	X Saint-Contest 7km
Gastro-entérologue	X Caen 8km
Gynécologue	X Épron 7km
Cancérologue	X Le Havre 50km
Neurologue	X Caen 7km
Ophtalmologue	X Saint-Contest 6km
ORL	X Caen 8km
Cardiologue	X Saint-Contest 7km
Pédiatre	X Saint-Contest 6km
Pneumologue	X Saint-Contest 7km
Psychologue	X Caen 7km
Radiologue	X Caen 8km
Rhumatologue	X Caen 10km
Sage-femme	X Thue et Mue 7km



Éducation

Crèche	1
Ecole maternelle Public	X Anisy 4km
Ecole maternelle Privé	X Caen 11km
Ecole primaire Public	1
Ecole primaire Privé	X Caen 7km
Collège Public	X Douvres-la-Délivrande 7km
Collège Privé	X Douvres-la-Délivrande 8km
Lycée Public	X Caen 7km
Lycée Privé	X Caen 7km

Sources : Base Sirene des entreprises et de leurs établissements selon les dernières parutions officielles de 2025 portant sur l'année 2024 ([data.gouv](#)). Liste, localisation et tarifs des professionnels de santé selon les dernières parutions officielles de 2025 portant sur l'année 2024 ([opendatasoft](#)) et FINISS Extraction du Fichier des établissements selon les dernières parutions officielles de 2025 portant sur l'année 2024 ([data.gouv](#)). Adresse et géolocalisation des établissements d'enseignement du premier et second degrés selon les dernières parutions officielles de 2025 portant sur l'année 2024 ([data.education.gouv](#))

Villes autour de Cairon

Ville	Habitants	Superficie	Pop densité	Pop active	Taux chômage	Revenu moyen	Prix immobilier
Thaon	1 894	8 km ²	237 h/km ²	46.5%	3.2%	25 990 €/an	1 975 €/m ²
Rosel (2 avis)	696	3 km ²	232 h/km ²	36.4%	1.3%	30 640 €/an	2 580 €/m ²
Le Fresne-Camilly	951	7 km ²	136 h/km ²	47.1%	2.4%	28 130 €/an	1 918 €/m ²
Fontaine-Henry	528	5 km ²	106 h/km ²	43.4%	3.8%	24 430 €/an	2 096 €/m ²
Bény-sur-Mer	467	6 km ²	78 h/km ²	48%	3.2%	25 020 €/an	1 885 €/m ²
Rots	2 544	23 km ²	111 h/km ²	47.3%	2.4%	27 800 €/an	2 236 €/m ²
Colomby-Anguerny (1 avis)	1 353	5 km ²	271 h/km ²	47.3%	3.8%	29 170 €/an	2 645 €/m ²
Villons-les-Buissons	848	3 km ²	283 h/km ²	42.3%	3.5%	32 390 €/an	2 003 €/m ²
Basly (1 avis)	1 029	3 km ²	343 h/km ²	50.9%	3.5%	27 620 €/an	2 138 €/m ²
Anisy	819	4 km ²	205 h/km ²	44.4%	2.4%	32 490 €/an	2 477 €/m ²
Cambes-en-Plaine (5 avis)	1 830	3 km ²	610 h/km ²	47.4%	2.7%	27 960 €/an	2 322 €/m ²
Saint-Contest	2 465	8 km ²	308 h/km ²	45%	3.3%	29 500 €/an	2 256 €/m ²
Ponts sur Seulles	1 212	12 km ²	101 h/km ²	47.7%	3.4%	24 830 €/an	1 557 €/m ²
Reviars	627	4 km ²	157 h/km ²	45.5%	2.4%	25 630 €/an	2 495 €/m ²
Authie (1 avis)	1 707	3 km ²	569 h/km ²	47.6%	2.8%	28 000 €/an	3 315 €/m ²

Avis sur la ville de Cairon



Moyenne par critère



Villes autour de Cairon

Ville	Note globale	Sécurité	Éducation	Sport Loisir	Environnement	Vie pratique
Thaon	-	-	-	-	-	-
Rosel (2 avis)	3.3	3.5	3.5	3.0	2.5	4.0
Le Fresne-Camilly	-	-	-	-	-	-
Fontaine-Henry	-	-	-	-	-	-
Bény-sur-Mer	-	-	-	-	-	-
Rots	-	-	-	-	-	-
Colomby-Anguery (1 avis)	3.6	5.0	4.0	2.0	4.0	3.0
Villons-les-Buissons	-	-	-	-	-	-
Basly (1 avis)	3.0	4.0	3.0	2.0	4.0	2.0
Anisy	-	-	-	-	-	-
Cambes-en-Plaine (5 avis)	4.4	4.6	4.4	4.4	4.4	4.2
Saint-Contest	-	-	-	-	-	-
Ponts sur Seulles	-	-	-	-	-	-
Reviers	-	-	-	-	-	-
Authie (1 avis)	3.6	4.0	3.0	3.0	4.0	4.0



Vous aimez votre ville ? Notez-la !

Et faites-nous part de vos remarques constructives



Avec

BIEN dans ma **VILLE** 