



Version web

Ville de Le Caire

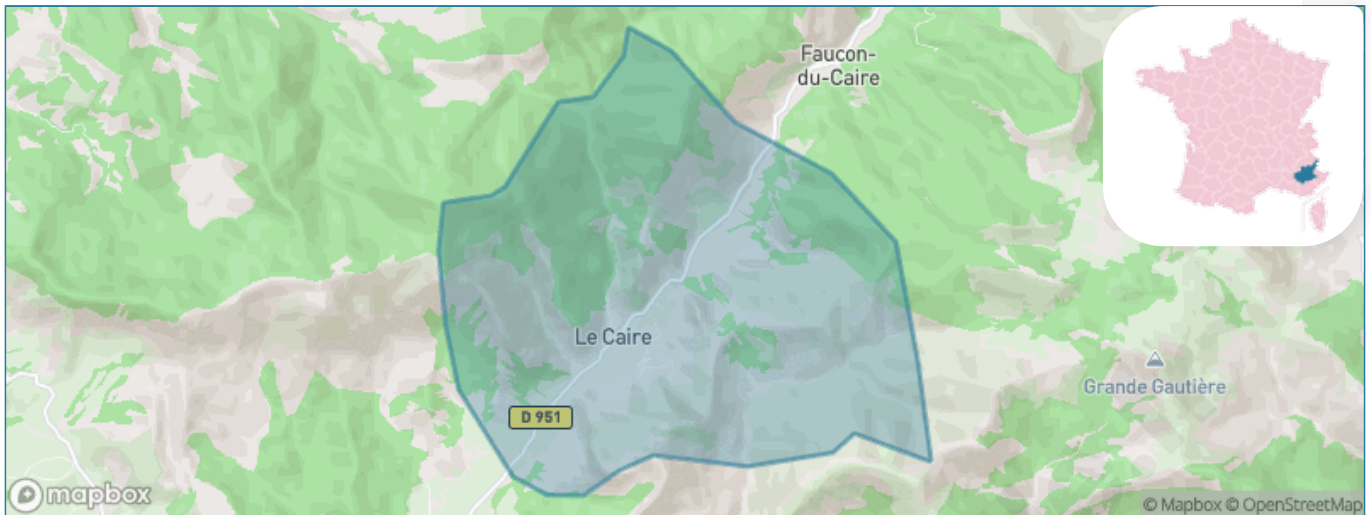
Présenté par

BIEN dans
ma **VILLE** 

Sommaire

Situation géographique	3
Statistiques sur la population	4
Evolution du nombre d'habitants	4
Tranche d'âge	5
0-14 ans	5
15-29 ans	5
30-44 ans	5
45-59 ans	5
60-74 ans	5
75-89 ans	5
90 ans et +	5
Activité professionnelle	5
Agriculteurs	5
Artisans, Commerçants	5
Cadres et sup.	5
Professions intermédiaires	5
Employé	5
Ouvrier	5
Retraité	5
Autres	5
Niveau de diplôme	6
Sans diplôme ou CEP	6
Brevet, BEPC, DNB	6
CAP-BEP ou équivalent	6
BAC ou équivalent	6
BAC+2	6
BAC+3 ou +4	6
BAC+5 ou plus	6
Composition des ménages	6
Couple sans enfant	6
Couple avec enfant(s)	6
Famille monoparentale	6
Colocation / Autre	6
Personnes seules	6
Profils électoraux	7
Premier tour	7
Sécurité	8
Evolution du nombre d'infractions	8
Pour comparer	9
Services à la population	10
Commerce	10
Éducation	10
Villes autour de Le Caire	12

Situation géographique



i Informations clés

- **Région** : Provence-Alpes-Côte d'Azur
- **Département** : Alpes-de-Haute-Provence
- **Code postal** : 04250
- **Superficie** : 17 km²



Statistiques sur la population



Nombre d'habitants

80



Age moyen

55 ans



Pop active

43.8%



Taux chômage

11.6%



Pop densité

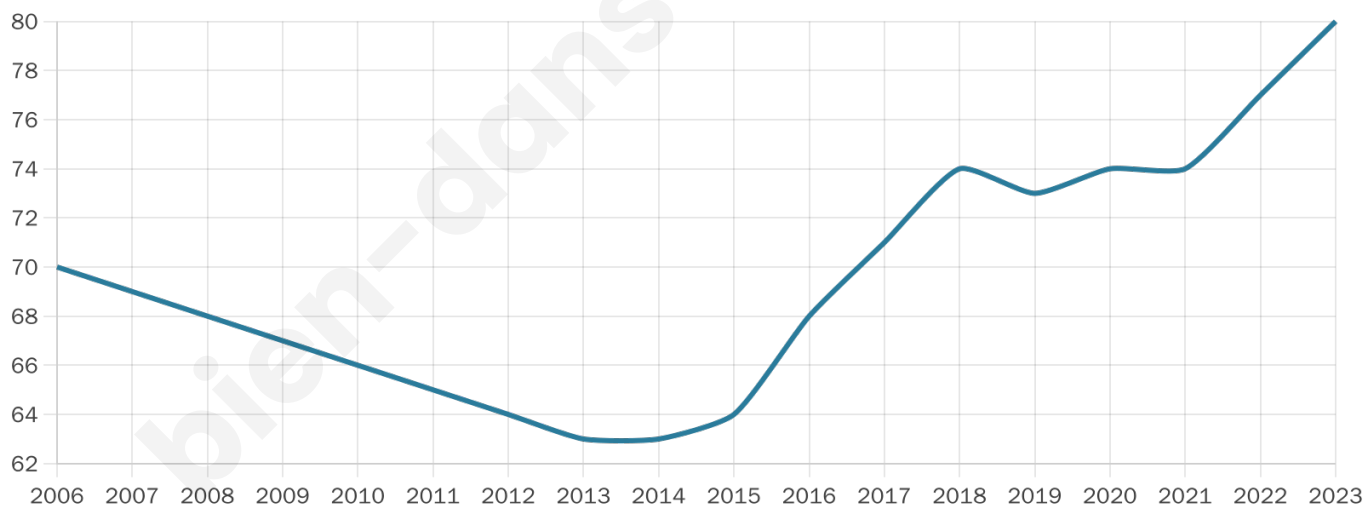
5 h/km²



Revenu moyen

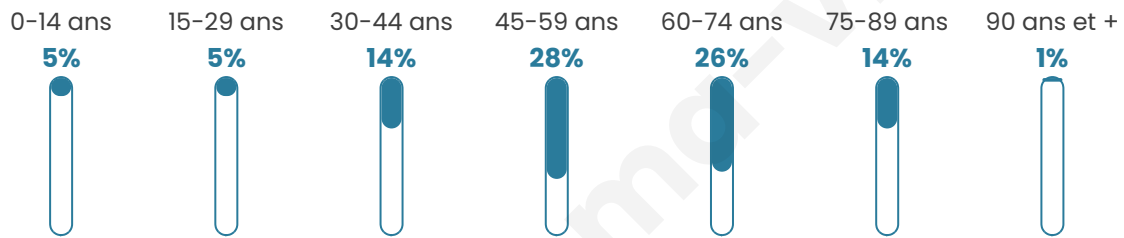
NC

Evolution du nombre d'habitants

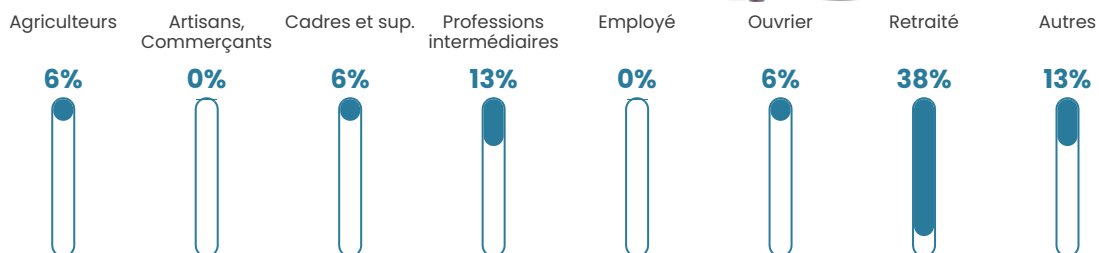


Sources : Institut national de la statistique et des études économiques (insee) selon Les dernières parutions officielles de 2024 portant sur les années 2020, 2021 et 2022.

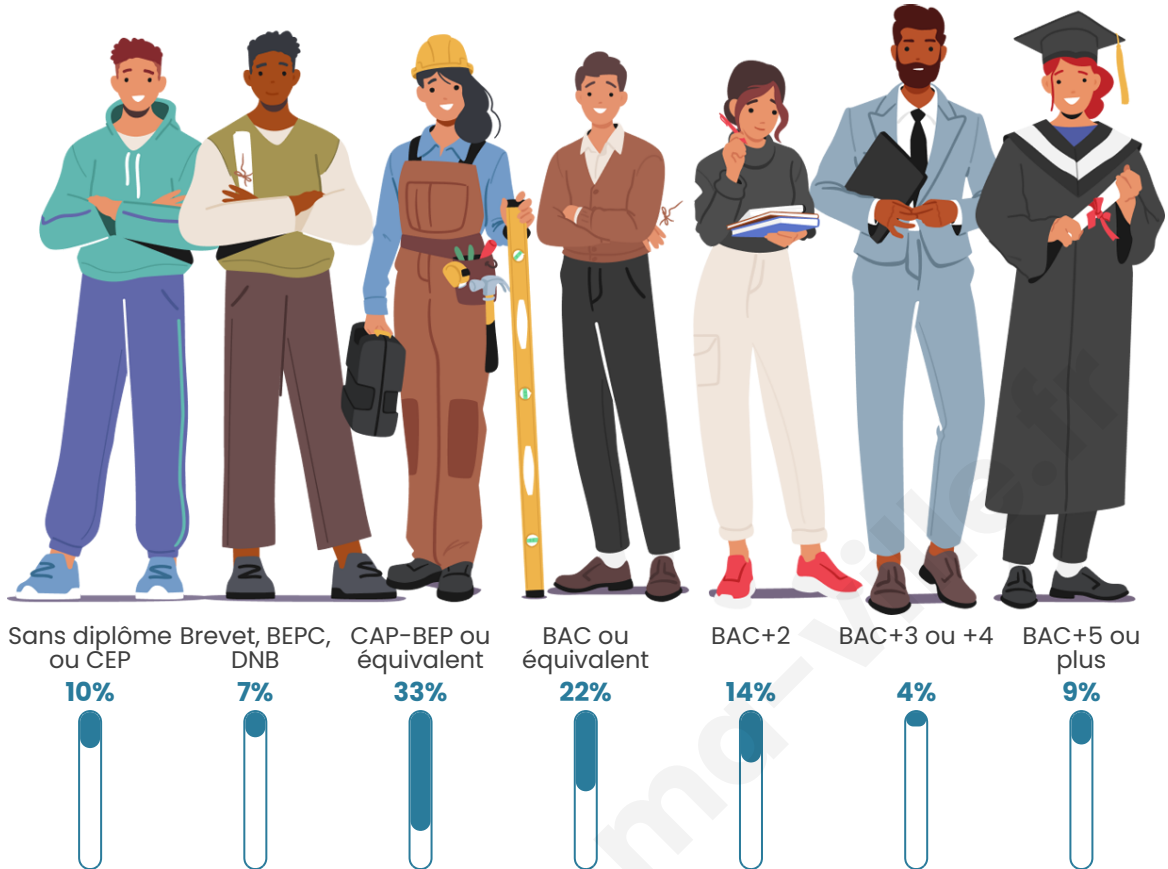
Tranche d'âge




Activité professionnelle



Niveau de diplôme















Composition des ménages



Profils électoraux

Premier tour

	Emmanuel MACRON	29.31 %
	Marine LE PEN	29.31 %
	Éric ZEMMOUR	20.69 %
	Jean-Luc MÉLENCHON	8.62 %
	Fabien ROUSSEL	3.45 %
	Jean LASSALLE	3.45 %
	Nicolas DUPONT- AIGNAN	3.45 %
	Anne HIDALGO	1.72 %
	Nathalie ARTHAUD	0.00 %
	Yannick JADOT	0.00 %
	Valérie PÉCRESSE	0.00 %
	Philippe POUTOU	0.00 %



74 inscrits

Participation : 81.08%

Votes blancs : 1.67%

Votes nuls : 1.67%

Second tour

	Emmanuel MACRON	40,32 %
	Marine LE PEN	59,68 %

74 inscrits

Participation : 87.84%

Votes blancs : 1.54%

Votes nuls : 3.08%

Sécurité



Agressions physiques / sexuelles

0



Cambriolages

0



Vols / dégradations

0



Stupéfiants

0

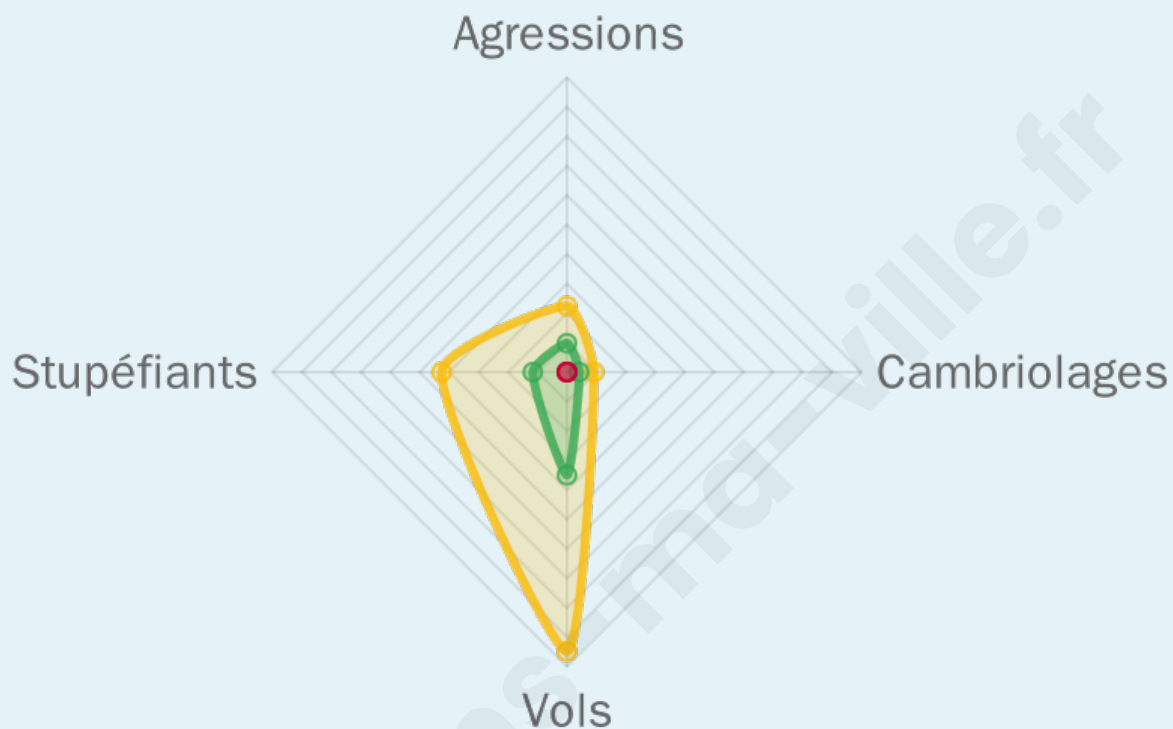
Evolution du nombre d'infractions



Pour comparer

(en proportion du nombre d'habitants)

■ Ville ■ Département ■ Région



Sources : Bases statistiques communale, départementale et régionale de la délinquance enregistrée par la police et la gendarmerie nationales selon les dernières parutions officielles de 2025 portant sur l'année 2024 ([data.gouv](https://data.gouv.fr)).

Agressions physiques / sexuelles : Violences sexuelles, coups et blessures volontaires intrafamiliaux, coups et blessures volontaires, autres coups, blessures volontaires et vols violents sans arme.

Cambriolages : Cambriolages de logements.

Vols : Vols avec armes, vols d'accessoires sur véhicules, vols dans les véhicules, vols de véhicules, vols sans violence contre des personnes, destructions, dégradations volontaires et escroqueries.

Stupéfiants : Trafic de stupéfiants dont (AFD) et usage de stupéfiants.

Services à la population



Commerce

Hypermarché	X <u>Sisteron</u> 18km
Supermarché	X <u>Tallard</u> 10km
Superette	X <u>La Motte-du-Caire</u> 3km
Boulangerie	X <u>La Motte-du-Caire</u> 3km
Boucherie	X <u>Tallard</u> 10km
Restaurant	X <u>Bayons</u> 10km
Garage	X <u>La Motte-du-Caire</u> 3km
Station-service	X <u>Tallard</u> 11km
Banque	X <u>Tallard</u> 10km
La poste	X <u>Tallard</u> 11km
Coiffeur	X <u>La Motte-du-Caire</u> 3km
Tabac	X <u>La Saulce</u> 7km
Bars / discothèque	X <u>La Motte-du-Caire</u> 3km
Bibliothèque	X <u>Gap</u> 22km
Cinéma	X <u>Castets</u> 3km
Vétérinaire	X <u>Tallard</u> 10km



Santé

Pharmacie	X <u>La Motte-du-Caire</u> 3km
Hôpital	X <u>Laragne-Montéglin</u> 19km
Laboratoire d'analyses médicales	X <u>Laragne-Montéglin</u> 19km
Etablissement pour handicapé	X <u>Tallard</u> 10km
EHPA	X <u>La Motte-du-Caire</u> 3km
Médecin	X <u>La Motte-du-Caire</u> 3km
Dentiste	X <u>La Motte-du-Caire</u> 3km
Chirurgien	X <u>Gap</u> 22km
Dermatologue	X <u>Tallard</u> 11km
Anesthésiste	X <u>Gap</u> 22km
Gastro-entérologue	X <u>Gap</u> 22km
Gynécologue	X <u>Digne-les-Bains</u> 34km
Cancérologue	X <u>Manosque</u> 63km
Neurologue	X <u>Gap</u> 22km
Ophthalmologue	X <u>La Saulce</u> 7km
ORL	X <u>Sisteron</u> 21km
Cardiologue	X <u>Tallard</u> 11km
Pédiatre	X <u>Digne-les-Bains</u> 34km
Pneumologue	X <u>Oraison</u> 51km
Psychologue	X <u>Gap</u> 20km
Radiologue	X <u>Gap</u> 21km
Rhumatologue	X <u>Sisteron</u> 19km
Sage-femme	X <u>Tallard</u> 11km



Éducation

Crèche	X <u>Monétier-Allemont</u> 9km
Ecole maternelle Public	X <u>Vaumeilh</u> 11km
Ecole maternelle Privé	X <u>Vaison-la-Romaine</u> 78km
Ecole primaire Public	X <u>La Motte-du-Caire</u> 3km
Ecole primaire Privé	X <u>Tallard</u> 11km
Collège Public	X <u>La Motte-du-Caire</u> 3km
Collège Privé	X <u>Gap</u> 22km
Lycée Public	X <u>Gap</u> 20km
Lycée Privé	X <u>Gap</u> 22km

([data.gouv](https://data.gouv.fr)). Liste, localisation et tarifs des professionnels de santé selon les dernières parutions officielles de 2025 portant sur l'année 2024 ([opendatasoft](https://opendatasoft.com)) et FINISS Extraction du Fichier des établissements selon les dernières parutions officielles de 2025 portant sur l'année 2024 ([data.gouv](https://data.gouv.fr)). Adresse et géolocalisation des établissements d'enseignement du premier et second degrés selon les dernières parutions officielles de 2025 portant sur l'année 2024 ([data.education.gouv](https://data.education.gouv.fr))

bien-dans-ma-ville.fr

Villes autour de Le Caire

Ville	Habitants	Superficie	Pop densité	Pop active	Taux chômage	Revenu moyen	Prix immobilier
La Motte-du-Caire	546	27 km ²	20 h/km ²	40.8%	5.3%	20 990 €/an	1 930 €/m ²
Faucon-du-Caire	60	19 km ²	3 h/km ²	33.3%	6.7%	NC	1 121 €/m ²
Melve	131	14 km ²	9 h/km ²	42.7%	9.9%	19 170 €/an	2 541 €/m ²
Clamensane	183	23 km ²	8 h/km ²	44.8%	8.2%	18 900 €/an	2 381 €/m ²
La Saulce	1 369	7 km ²	196 h/km ²	42.4%	5%	22 060 €/an	2 024 €/m ²
Curbans	575	28 km ²	21 h/km ²	53.2%	4.7%	23 750 €/an	2 935 €/m ²
Claret	298	21 km ²	14 h/km ²	43%	3%	19 770 €/an	2 583 €/m ²
Monétier-Allemont	302	7 km ²	43 h/km ²	51%	5.6%	20 740 €/an	2 492 €/m ²
Fouillouse (1 avis)	276	7 km ²	39 h/km ²	51.1%	4%	27 550 €/an	2 313 €/m ²
Nibles	54	12 km ²	5 h/km ²	38.9%	7.4%	NC	1 954 €/m ²
Gigors	58	13 km ²	4 h/km ²	51.7%	12.1%	NC	NC
Sigoyer	101	15 km ²	7 h/km ²	46.5%	7.9%	20 890 €/an	1 627 €/m ²
Lardier-et-Valença	391	14 km ²	28 h/km ²	42.2%	2.8%	23 960 €/an	2 228 €/m ²
Turriers	345	19 km ²	18 h/km ²	40.9%	2%	20 960 €/an	2 018 €/m ²
Bayons (2 avis)	199	125 km ²	2 h/km ²	39.2%	8.5%	19 430 €/an	2 295 €/m ²

bien-dans-ma-ville.fr



Vous aimez votre ville ? Notez-la !

Et faites-nous part de vos remarques constructives



Avec

BIEN dans ma **VILLE** 