



Version web

Ville de Caillouël- Crépigny

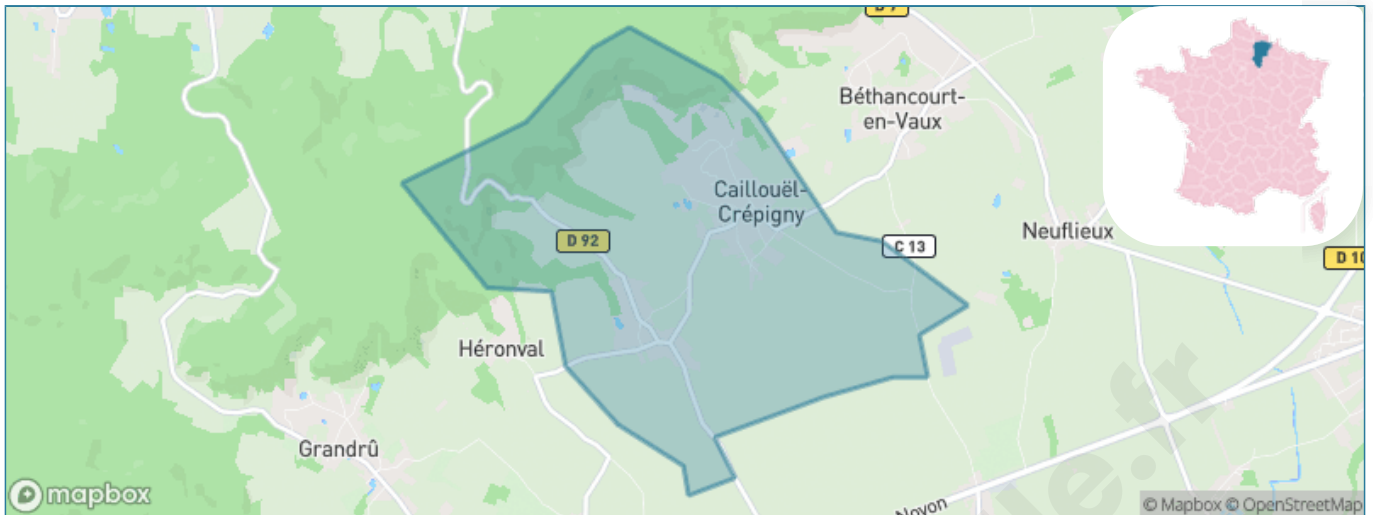
Présenté par

BIEN dans
ma **VILLE** 

Sommaire

Situation géographique	3
Statistiques sur la population	4
Evolution du nombre d'habitants	4
Tranche d'âge	5
0-14 ans	5
15-29 ans	5
30-44 ans	5
45-59 ans	5
60-74 ans	5
75-89 ans	5
90 ans et +	5
Activité professionnelle	5
Agriculteurs	5
Artisans, Commerçants	5
Cadres et sup.	5
Professions intermédiaires	5
Employé	5
Ouvrier	5
Retraité	5
Autres	5
Niveau de diplôme	6
Sans diplôme ou CEP	6
Brevet, BEPC, DNB	6
CAP-BEP ou équivalent	6
BAC ou équivalent	6
BAC+2	6
BAC+3 ou +4	6
BAC+5 ou plus	6
Composition des ménages	6
Couple sans enfant	6
Couple avec enfant(s)	6
Famille monoparentale	6
Colocation / Autre	6
Personnes seules	6
Profils électoraux	7
Premier tour	7
Sécurité	8
Evolution du nombre d'infractions	8
Pour comparer	9
Services à la population	10
Commerce	10
Éducation	10
Villes autour de Caillouël-Crépigny	11

Situation géographique



i Informations clés

- **Région** : Hauts-de-France
- **Département** : Aisne
- **Code postal** : 02300
- **Superficie** : 6 km²



Statistiques sur la population



Nombre d'habitants

459



Age moyen

41 ans



Pop active

40.7%



Taux chômage

9.6%



Pop densité

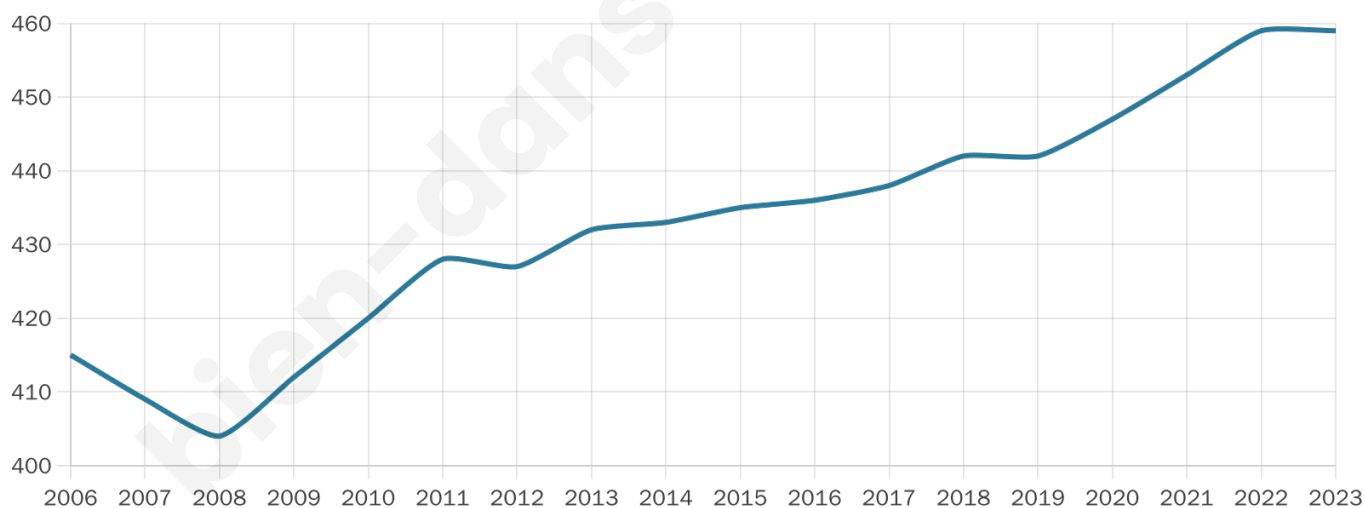
77 h/km²



Revenu moyen

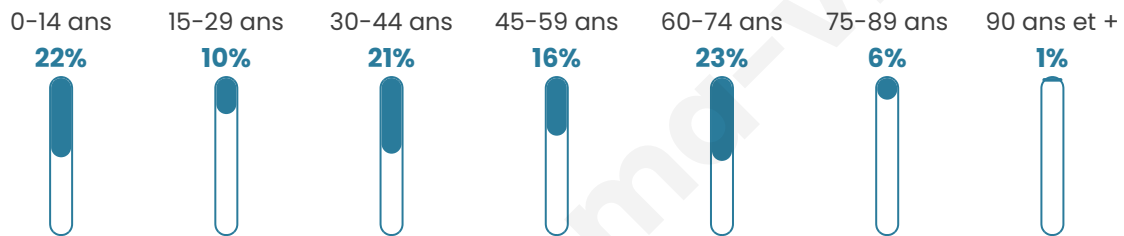
23 580 €/an

Evolution du nombre d'habitants

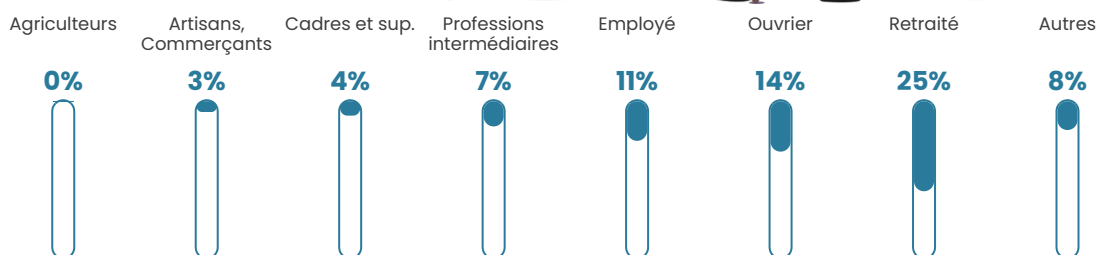


Sources : Institut national de la statistique et des études économiques (insee) selon Les dernières parutions officielles de 2024 portant sur les années 2020, 2021 et 2022.

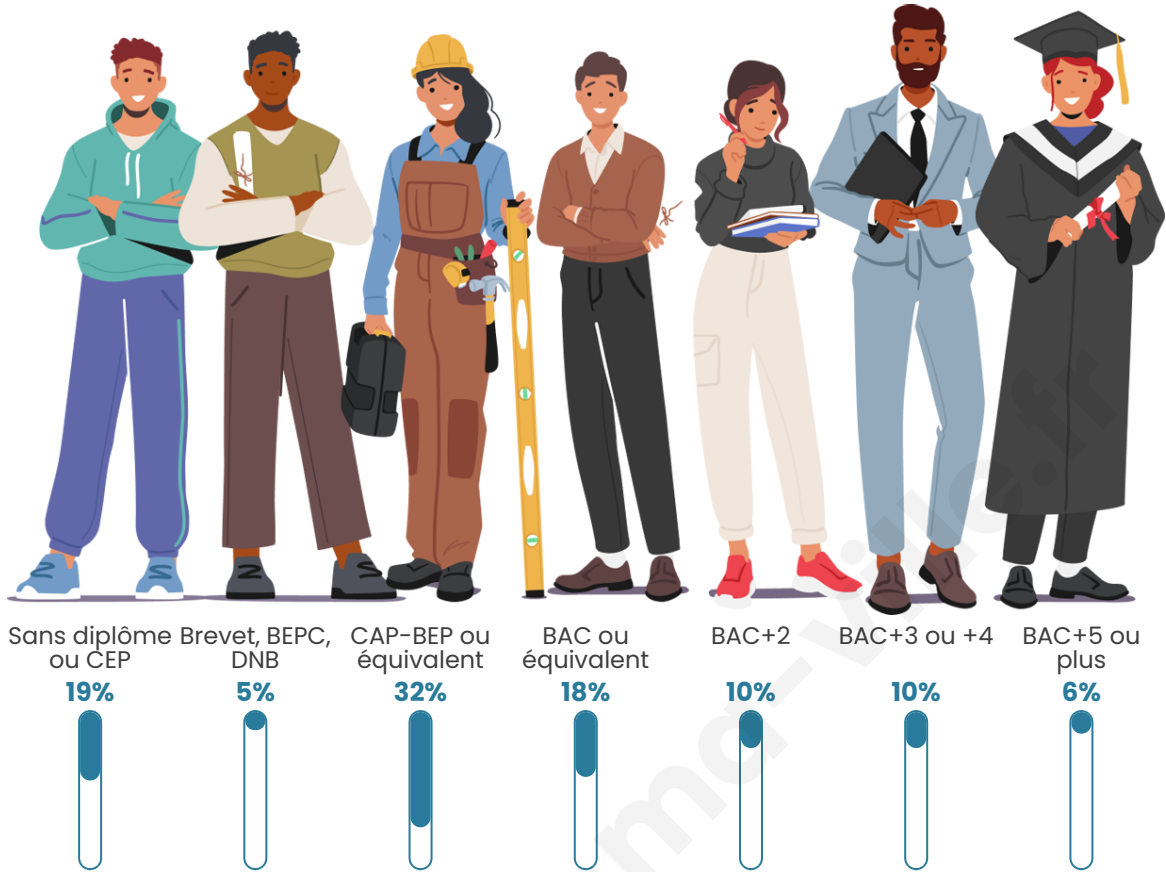
Tranche d'âge




Activité professionnelle



Niveau de diplôme













Composition des ménages



Profils électoraux

Premier tour

	Marine LE PEN	44.49 %
	Emmanuel MACRON	18.63 %
	Jean-Luc MÉLENCHON	15.21 %
	Éric ZEMMOUR	7.60 %
	Nicolas DUPONT-AIGNAN	4.94 %
	Jean LASSALLE	2.66 %
	Valérie PÉCRESSE	1.90 %
	Fabien ROUSSEL	1.52 %
	Anne HIDALGO	1.52 %
	Yannick JADOT	1.14 %
	Nathalie ARTHAUD	0.38 %
	Philippe POUTOU	0.00 %



361 inscrits

Participation : 74.79%

Votes blancs : 1.85%

Votes nuls : 0.74%

Second tour

	Emmanuel MACRON	34,43 %
	Marine LE PEN	65,57 %

361 inscrits

Participation : 80.89%

Votes blancs : 4.45%

Votes nuls : 2.05%

Sécurité



Agressions physiques / sexuelles

0



Cambriolages

0



Vols / dégradations

0



Stupéfiants

0

Evolution du nombre d'infractions



Pour comparer

(en proportion du nombre d'habitants)



Sources : Bases statistiques communale, départementale et régionale de la délinquance enregistrée par la police et la gendarmerie nationales selon les dernières parutions officielles de 2025 portant sur l'année 2024 ([data.gouv](https://data.gouv.fr)).

Agressions physiques / sexuelles : Violences sexuelles, coups et blessures volontaires intrafamiliaux, coups et blessures volontaires, autres coups, blessures volontaires et vols violents sans arme.

Cambriolages : Cambriolages de logements.

Vols : Vols avec armes, vols d'accessoires sur véhicules, vols dans les véhicules, vols de véhicules, vols sans violence contre des personnes, destructions, dégradations volontaires et escroqueries.

Stupéfiants : Trafic de stupéfiants dont (AFD) et usage de stupéfiants.

Services à la population



Commerce

Hypermarché	X <u>Chauny</u> 5km
Supermarché	X <u>Chauny</u> 4km
Superette	X <u>Chauny</u> 4km
Boulangerie	X <u>Béthancourt-en-Vaux</u> 1km
Boucherie	X <u>Chauny</u> 4km
Restaurant	X <u>Chauny</u> 4km
Garage	X <u>Caumont</u> 2km
Station-service	X <u>Chauny</u> 5km
Banque	X <u>Chauny</u> 5km
La poste	X <u>Chauny</u> 4km
Coiffeur	X <u>Ognes</u> 3km
Tabac	X <u>Chauny</u> 5km
Bars / discothèque	X <u>Ognes</u> 3km
Bibliothèque	X <u>Chauny</u> 6km
Cinéma	X <u>Chauny</u> 5km
Vétérinaire	X <u>Chauny</u> 5km



Santé

Pharmacie	X <u>Ognes</u> 4km
Hôpital	X <u>Chauny</u> 5km
Laboratoire d'analyses médicales	X <u>Chauny</u> 5km
Etablissement pour handicapé	X <u>Chauny</u> 6km
EHPA	X <u>Chauny</u> 5km
Médecin	X <u>Chauny</u> 4km
Dentiste	X <u>Chauny</u> 5km
Chirurgien	X <u>Chauny</u> 4km
Dermatologue	X <u>Quierzy</u> 5km
Anesthésiste	X <u>Noyon</u> 11km
Gastro-entérologue	X <u>Chauny</u> 6km
Gynécologue	X <u>Chauny</u> 6km
Cancérologue	X <u>Chauny</u> 4km
Neurologue	X <u>Saint-Quentin</u> 27km
Ophtalmologue	X <u>Chauny</u> 5km
ORL	X <u>Chauny</u> 5km
Cardiologue	X <u>Sinceny</u> 7km
Pédiatre	X <u>Chauny</u> 5km
Pneumologue	X <u>Chauny</u> 4km
Psychologue	X <u>Chauny</u> 5km
Radiologue	X <u>Chauny</u> 5km
Rhumatologue	X <u>Cuise-la-Motte</u> 26km
Sage-femme	X <u>Sinceny</u> 7km



Éducation

Crèche	X <u>Marest-Dampcourt</u> 2km
Ecole maternelle Public	X <u>Chauny</u> 4km
Ecole maternelle Privé	X <u>Soissons</u> 30km
Ecole primaire Public	1
Ecole primaire Privé	X <u>Chauny</u> 4km
Collège Public	X <u>Chauny</u> 5km
Collège Privé	X <u>Chauny</u> 5km
Lycée Public	X <u>Chauny</u> 5km
Lycée Privé	X <u>Chauny</u> 4km

Sources : Base Sirene des entreprises et de leurs établissements selon les dernières parutions officielles de 2025 portant sur l'année 2024 ([data.gouv](#)). Liste, localisation et tarifs des professionnels de santé selon les dernières parutions officielles de 2025 portant sur l'année 2024 ([opendatasoft](#)) et FINISS Extraction du Fichier des établissements selon les dernières parutions officielles de 2025 portant sur l'année 2024 ([data.gouv](#)). Adresse et géolocalisation des établissements d'enseignement du premier et second degrés selon les dernières parutions officielles de 2025 portant sur l'année 2024 ([data.education.gouv](#))

Villes autour de Caillouël-Crépigny

Ville	Habitants	Superficie	Pop densité	Pop active	Taux chômage	Revenu moyen	Prix immobilier
Béthancourt-en-Vaux	421	4 km ²	105 h/km ²	53.7%	5%	24 090 €/an	1 699 €/m ²
Marest-Dampcourt (1 avis)	341	8 km ²	43 h/km ²	53.1%	6.2%	22 600 €/an	932 €/m ²
Commenchon	224	3 km ²	75 h/km ²	44.6%	2.7%	23 680 €/an	1 223 €/m ²
Neuflieux	80	1 km ²	80 h/km ²	46.3%	3.8%	NC	1 161 €/m ²
Caumont	547	5 km ²	109 h/km ²	48.4%	4.8%	23 920 €/an	1 323 €/m ²
Abbécourt	518	6 km ²	86 h/km ²	48.5%	6%	21 150 €/an	880 €/m ²
Ognes	1 109	6 km ²	185 h/km ²	43.8%	4.9%	23 570 €/an	1 347 €/m ²
Beaugies-sous-Bois (1 avis)	104	3 km ²	35 h/km ²	42.3%	3.8%	26 070 €/an	848 €/m ²
Guivry	238	7 km ²	34 h/km ²	46.6%	6.3%	23 070 €/an	858 €/m ²
Appilly	498	4 km ²	125 h/km ²	53%	6.4%	21 420 €/an	1 229 €/m ²
Mondescourt	247	3 km ²	82 h/km ²	46.6%	5.3%	21 490 €/an	1 210 €/m ²
Chauny (18 avis)	11 596	13 km ²	892 h/km ²	41.4%	9.8%	18 580 €/an	1 173 €/m ²
Grandrû	371	7 km ²	53 h/km ²	41.5%	3.5%	23 880 €/an	1 126 €/m ²
Villequier-Aumont	684	12 km ²	57 h/km ²	44.7%	3.5%	24 870 €/an	1 162 €/m ²
Baboeuf	508	7 km ²	73 h/km ²	45.5%	4.5%	23 360 €/an	1 118 €/m ²

bien-dans-ma-ville.fr



Vous aimez votre ville ? Notez-la !

Et faites-nous part de vos remarques constructives



Avec

BIEN dans
ma **VILLE** 