



Version web

# Ville de Cailhavel

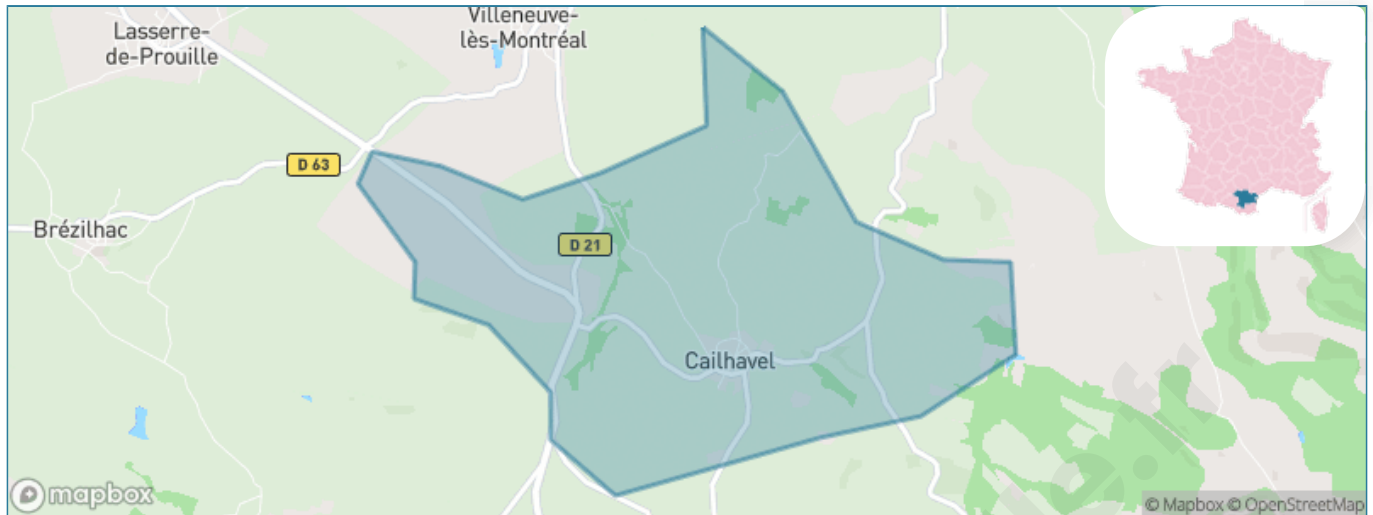
Présenté par

**BIEN** dans  
ma **VILLE** 

# Sommaire

Situation géographique .....	3
Statistiques sur la population .....	4
Evolution du nombre d'habitants .....	4
Tranche d'âge .....	5
0-14 ans .....	5
15-29 ans .....	5
30-44 ans .....	5
45-59 ans .....	5
60-74 ans .....	5
75-89 ans .....	5
90 ans et + .....	5
Activité professionnelle .....	5
Agriculteurs .....	5
Artisans, Commerçants .....	5
Cadres et sup. ....	5
Professions intermédiaires .....	5
Employé .....	5
Ouvrier .....	5
Retraité .....	5
Autres .....	5
Niveau de diplôme .....	6
Sans diplôme ou CEP .....	6
Brevet, BEPC, DNB .....	6
CAP-BEP ou équivalent .....	6
BAC ou équivalent .....	6
BAC+2 .....	6
BAC+3 ou +4 .....	6
BAC+5 ou plus .....	6
Composition des ménages .....	6
Couple sans enfant .....	6
Couple avec enfant(s) .....	6
Famille monoparentale .....	6
Colocation / Autre .....	6
Personnes seules .....	6
Profils électoraux .....	7
Premier tour .....	7
Sécurité .....	8
Evolution du nombre d'infractions .....	8
Pour comparer .....	9
Services à la population .....	10
Commerce .....	10
Éducation .....	10
Villes autour de Cailhavel .....	11
Avis sur la ville de Cailhavel .....	12
Moyenne par critère .....	12
Villes autour de Cailhavel .....	12
Répartition des avis par note .....	12
Répartition des avis par note .....	12

# Situation géographique



## i Informations clés

- **Région** : Occitanie
- **Département** : Aude
- **Code postal** : 11240
- **Superficie** : 5 km<sup>2</sup>



# Statistiques sur la population



Nombre d'habitants

**154**



Age moyen

**43 ans**



Pop active

**38.3%**



Taux chômage

**8.1%**



Pop densité

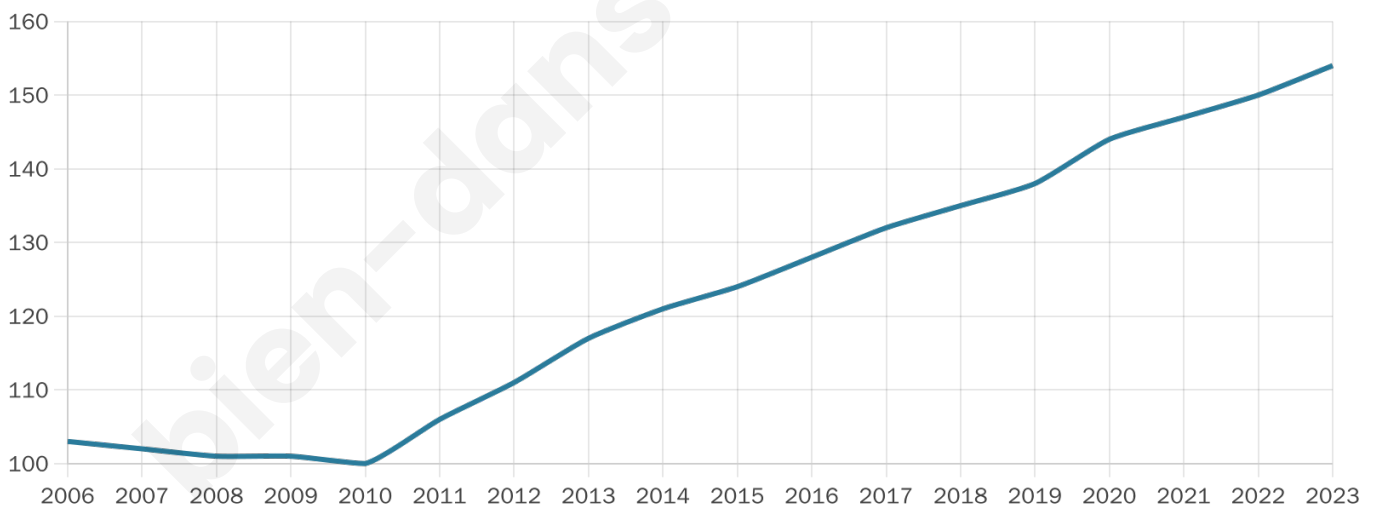
**31 h/km<sup>2</sup>**



Revenu moyen

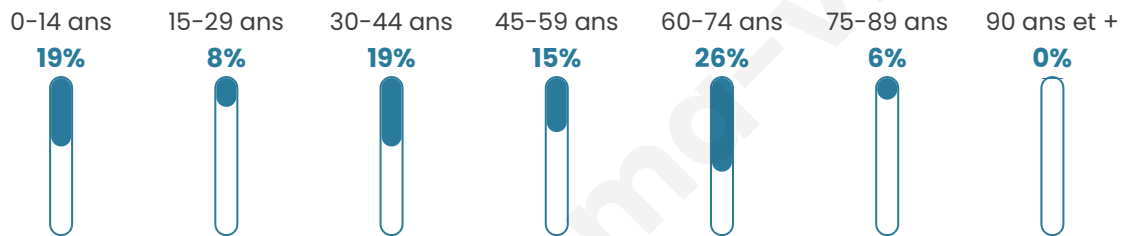
**21 460 €/an**

## Evolution du nombre d'habitants

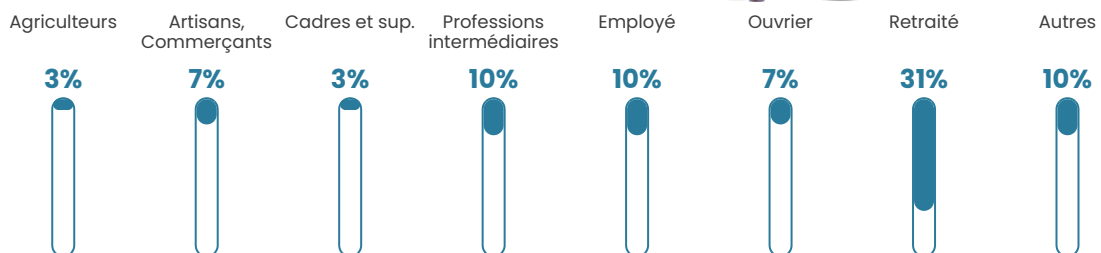


Sources : Institut national de la statistique et des études économiques (insee) selon Les dernières parutions officielles de 2024 portant sur les années 2020, 2021 et 2022.


## Tranche d'âge




## Activité professionnelle



## Niveau de diplôme















## Composition des ménages



# Profils électoraux



## Premier tour

	Marine LE PEN	20.88 %
	Éric ZEMMOUR	17.58 %
	Emmanuel MACRON	16.48 %
	Jean LASSALLE	15.38 %
	Jean-Luc MÉLENCHON	15.38 %
	Valérie PÉCRESSÉ	5.49 %
	Fabien ROUSSEL	2.20 %
	Yannick JADOT	2.20 %
	Nathalie ARTHAUD	1.10 %
	Anne HIDALGO	1.10 %
	Philippe POUTOU	1.10 %
	Nicolas DUPONT- AIGNAN	1.10 %

### 102 inscrits

Participation : 89.22%  
Votes blancs : 0.00%  
Votes nuls : 0.00%

## Second tour

	Emmanuel MACRON	41,67 %
	Marine LE PEN	58,33 %

### 102 inscrits

Participation : 92.16%  
Votes blancs : 9.57%  
Votes nuls : 1.06%

# Sécurité



Agressions physiques / sexuelles

0



Cambriolages

0



Vols / dégradations

0



Stupéfiants

0

## Evolution du nombre d'infractions



## Pour comparer

(en proportion du nombre d'habitants)



Sources : Bases statistiques communale, départementale et régionale de la délinquance enregistrée par la police et la gendarmerie nationales selon les dernières parutions officielles de 2025 portant sur l'année 2024 ([data.gouv](https://data.gouv.fr)).

Agressions physiques / sexuelles : Violences sexuelles, coups et blessures volontaires intrafamiliaux, coups et blessures volontaires, autres coups, blessures volontaires et vols violents sans arme.

Cambriolages : Cambriolages de logements.

Vols : Vols avec armes, vols d'accessoires sur véhicules, vols dans les véhicules, vols de véhicules, vols sans violence contre des personnes, destructions, dégradations volontaires et escroqueries.

Stupéfiants : Trafic de stupéfiants dont (AFD) et usage de stupéfiants.

# Services à la population



## Commerce

Hypermarché	X <a href="#">Limoux</a> 14km
Supermarché	X <a href="#">Maignelay-Montigny</a> 8km
Superette	X <a href="#">Montréal</a> 4km
Boulangerie	X <a href="#">Montréal</a> 4km
Boucherie	X <a href="#">Montréal</a> 4km
Restaurant	1
Garage	1
Station-service	X <a href="#">Montréal</a> 5km
Banque	X <a href="#">Belvèze-du-Razès</a> 5km
La poste	X <a href="#">Montréal</a> 4km
Coiffeur	X <a href="#">Brézilhac</a> 2km
Tabac	X <a href="#">Belvèze-du-Razès</a> 5km
Bars / discothèque	X <a href="#">Cailhau</a> 3km
Bibliothèque	X <a href="#">Carcassonne</a> 20km
Cinéma	X <a href="#">Carcassonne</a> 20km
Vétérinaire	X <a href="#">Bram</a> 9km



## Santé

Pharmacie	X <a href="#">Montréal</a> 4km
Hôpital	X <a href="#">Limoux</a> 15km
Laboratoire d'analyses médicales	X <a href="#">Limoux</a> 15km
Etablissement pour handicapé	X <a href="#">Montréal</a> 4km
EHPA	X <a href="#">Montréal</a> 4km
Médecin	X <a href="#">Montréal</a> 4km
Dentiste	X <a href="#">Belvèze-du-Razès</a> 4km
Chirurgien	X <a href="#">Limoux</a> 15km
Dermatologue	X <a href="#">Carcassonne</a> 19km
Anesthésiste	X <a href="#">Carcassonne</a> 18km
Gastro-entérologue	X <a href="#">Laure-Minervois</a> 35km
Gynécologue	X <a href="#">Fanjeaux</a> 7km
Cancérologue	X <a href="#">Castres</a> 51km
Neurologue	X <a href="#">Carcassonne</a> 19km
Ophthalmologue	X <a href="#">Limoux</a> 15km
ORL	X <a href="#">Montolieu</a> 17km
Cardiologue	X <a href="#">Limoux</a> 15km
Pédiatre	X <a href="#">Carcassonne</a> 19km
Pneumologue	X <a href="#">Lagarde</a> 20km
Psychologue	X <a href="#">Limoux</a> 13km
Radiologue	X <a href="#">Limoux</a> 15km
Rhumatologue	X <a href="#">Carcassonne</a> 19km
Sage-femme	X <a href="#">Limoux</a> 15km



## Éducation

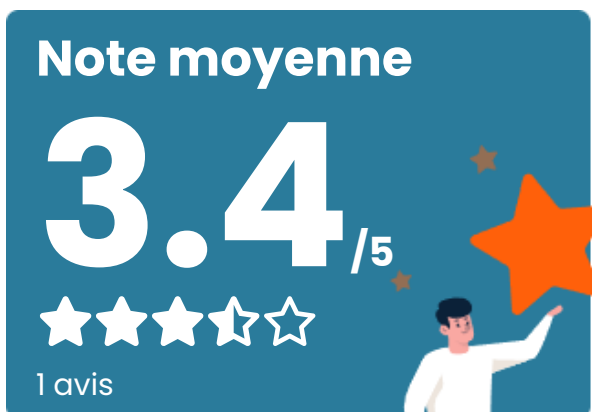
Crèche	X <a href="#">Montréal</a> 4km
Ecole maternelle Public	X <a href="#">Montréal</a> 4km
Ecole maternelle Privé	X <a href="#">Toulouse</a> 72km
Ecole primaire Public	X <a href="#">Lasserre-de-Prouille</a> 3km
Ecole primaire Privé	X <a href="#">Fanjeaux</a> 6km
Collège Public	X <a href="#">Bram</a> 8km
Collège Privé	X <a href="#">Bram</a> 9km
Lycée Public	X <a href="#">Limoux</a> 15km
Lycée Privé	X <a href="#">Fanjeaux</a> 6km

Sources : Base Sirene des entreprises et de leurs établissements selon les dernières parutions officielles de 2025 portant sur l'année 2024 ([data.gouv](#)). Liste, localisation et tarifs des professionnels de santé selon les dernières parutions officielles de 2025 portant sur l'année 2024 ([opendatasoft](#)) et FINISS Extraction du Fichier des établissements selon les dernières parutions officielles de 2025 portant sur l'année 2024 ([data.gouv](#)). Adresse et géolocalisation des établissements d'enseignement du premier et second degrés selon les dernières parutions officielles de 2025 portant sur l'année 2024 ([data.education.gouv](#))

## Villes autour de Cailhavel

Ville	Habitants	Superficie	Pop densité	Pop active	Taux chômage	Revenu moyen	Prix immobilier
Villeneuve-lès-Montréal	330	2 km <sup>2</sup>	165 h/km <sup>2</sup>	50.3%	5.2%	22 670 €/an	1 943 €/m <sup>2</sup>
Cailhau	247	9 km <sup>2</sup>	27 h/km <sup>2</sup>	34%	3.6%	20 940 €/an	1 635 €/m <sup>2</sup>
Ferran	125	5 km <sup>2</sup>	25 h/km <sup>2</sup>	37.6%	2.4%	26 110 €/an	634 €/m <sup>2</sup>
La Force	264	4 km <sup>2</sup>	66 h/km <sup>2</sup>	49.2%	4.9%	21 240 €/an	1 549 €/m <sup>2</sup>
Belvèze-du-Razès (2 avis)	884	4 km <sup>2</sup>	221 h/km <sup>2</sup>	36.8%	6.8%	19 240 €/an	1 314 €/m <sup>2</sup>
Brézilhac	172	6 km <sup>2</sup>	29 h/km <sup>2</sup>	50%	7.6%	19 800 €/an	1 390 €/m <sup>2</sup>
Lasserre-de-Prouille	292	4 km <sup>2</sup>	73 h/km <sup>2</sup>	39.7%	1.7%	20 820 €/an	1 916 €/m <sup>2</sup>
Montréal (3 avis)	2 136	55 km <sup>2</sup>	39 h/km <sup>2</sup>	38.9%	4.7%	21 190 €/an	1 161 €/m <sup>2</sup>
Gramazie	130	2 km <sup>2</sup>	65 h/km <sup>2</sup>	38.5%	5.4%	20 110 €/an	774 €/m <sup>2</sup>
Mazerolles-du-Razès	157	8 km <sup>2</sup>	20 h/km <sup>2</sup>	42%	6.4%	19 740 €/an	714 €/m <sup>2</sup>
Cambieure	327	3 km <sup>2</sup>	109 h/km <sup>2</sup>	41%	6.1%	21 960 €/an	1 306 €/m <sup>2</sup>
Alaigne	327	13 km <sup>2</sup>	25 h/km <sup>2</sup>	40.1%	6.1%	18 170 €/an	1 886 €/m <sup>2</sup>
Brugairolles	308	8 km <sup>2</sup>	39 h/km <sup>2</sup>	41.9%	6.2%	20 530 €/an	1 182 €/m <sup>2</sup>
Fanjeaux (2 avis)	885	25 km <sup>2</sup>	35 h/km <sup>2</sup>	41.4%	5.4%	19 610 €/an	1 508 €/m <sup>2</sup>
Routier	231	11 km <sup>2</sup>	21 h/km <sup>2</sup>	43.7%	4.3%	20 030 €/an	904 €/m <sup>2</sup>

# Avis sur la ville de Cailhavel



## Moyenne par critère



## Villes autour de Cailhavel

Ville	Note globale	Sécurité	Éducation	Sport Loisir	Environnement	Vie pratique
Villeneuve-lès-Montréal	-	-	-	-	-	-
Cailhau	-	-	-	-	-	-
Ferran	-	-	-	-	-	-
La Force	-	-	-	-	-	-
Belvèze-du-Razès (2 avis)	3.1	4.0	4.0	3.5	2.5	1.5
Brézilhac	-	-	-	-	-	-
Lasserre-de-Prouille	-	-	-	-	-	-
Montréal (3 avis)	3.0	2.3	3.0	3.3	3.3	3.0
Gramazie	-	-	-	-	-	-
Mazerolles-du-Razès	-	-	-	-	-	-
Cambieure	-	-	-	-	-	-
Alaigne	-	-	-	-	-	-
Brugairolles	-	-	-	-	-	-
Fanjeaux (2 avis)	4.4	4.0	4.0	4.0	5.0	5.0
Routier	-	-	-	-	-	-



# Vous aimez votre ville ? Notez-la !

Et faites-nous part de vos remarques constructives



Avec

**BIEN** dans  
ma **VILLE** 