



Version web

Ville de Le Cailar

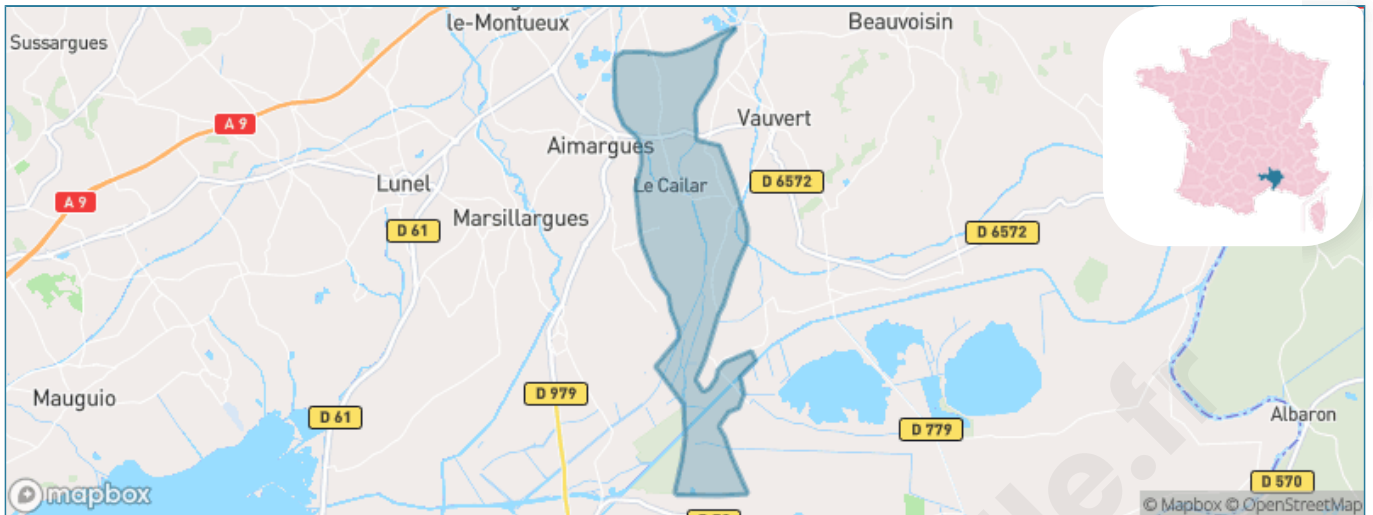
Présenté par

BIEN dans
ma **VILLE** 

Sommaire

Situation géographique	3
Statistiques sur la population	4
Evolution du nombre d'habitants	4
Tranche d'âge	5
0-14 ans	5
15-29 ans	5
30-44 ans	5
45-59 ans	5
60-74 ans	5
75-89 ans	5
90 ans et +	5
Activité professionnelle	5
Agriculteurs	5
Artisans, Commerçants	5
Cadres et sup.	5
Professions intermédiaires	5
Employé	5
Ouvrier	5
Retraité	5
Autres	5
Niveau de diplôme	6
Sans diplôme ou CEP	6
Brevet, BEPC, DNB	6
CAP-BEP ou équivalent	6
BAC ou équivalent	6
BAC+2	6
BAC+3 ou +4	6
BAC+5 ou plus	6
Composition des ménages	6
Couple sans enfant	6
Couple avec enfant(s)	6
Famille monoparentale	6
Colocation / Autre	6
Personnes seules	6
Profil électoraux	7
Premier tour	7
Sécurité	8
Evolution du nombre d'infractions	8
Pour comparer	9
Services à la population	10
Commerce	10
Éducation	10
Villes autour de Le Cailar	11
Avis sur la ville de Le Cailar	12
Moyenne par critère	12
Villes autour de Le Cailar	12
Répartition des avis par note	12
Répartition des avis par note	12

Situation géographique



i Informations clés

- **Région** : Occitanie
- **Département** : Gard
- **Code postal** : 30740
- **Superficie** : 30 km²



Statistiques sur la population



Nombre d'habitants

2 578



Age moyen

44 ans



Pop active

45.6%



Taux chômage

6.5%



Pop densité

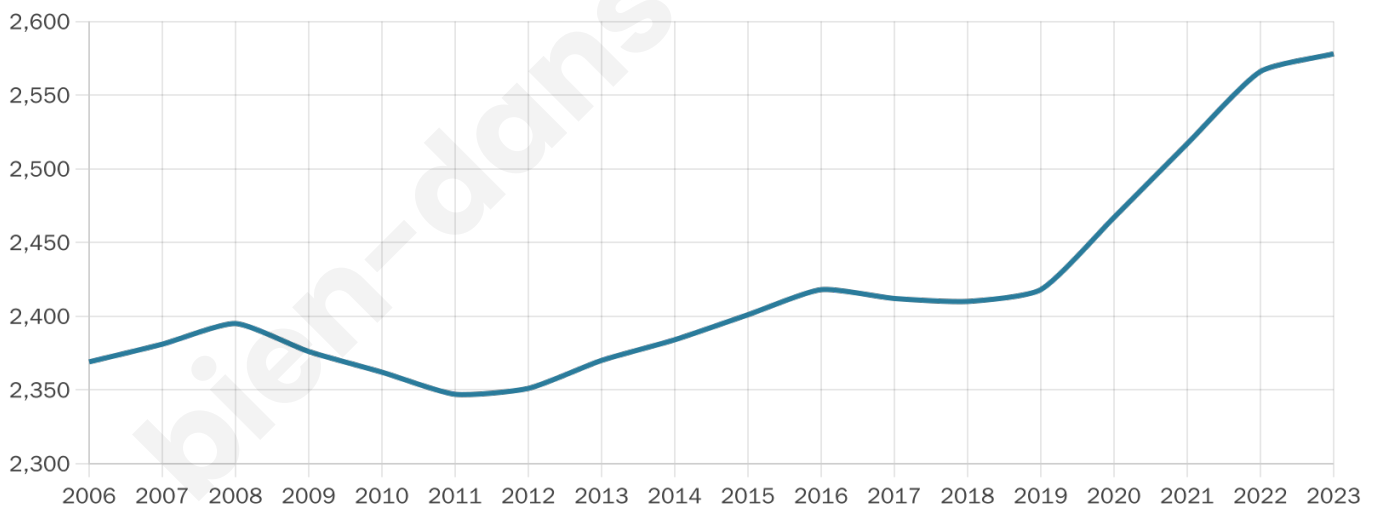
86 h/km²



Revenu moyen

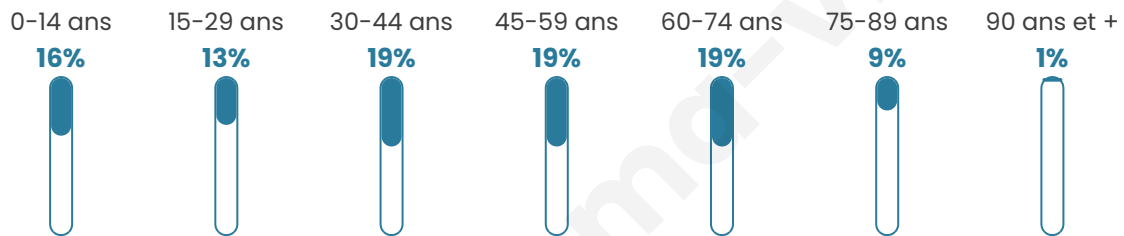
23 320 €/an

Evolution du nombre d'habitants

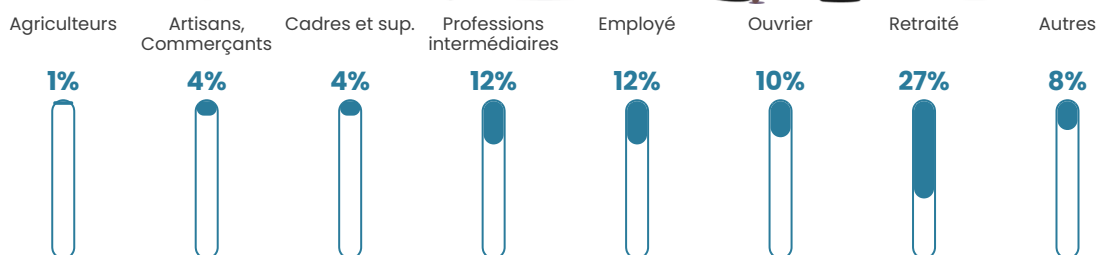


Sources : Institut national de la statistique et des études économiques (insee) selon Les dernières parutions officielles de 2024 portant sur les années 2020, 2021 et 2022.


Tranche d'âge




Activité professionnelle



Niveau de diplôme















Composition des ménages





Profils électoraux

Premier tour

	Marine LE PEN	37.87 %
	Emmanuel MACRON	20.95 %
	Jean-Luc MÉLENCHON	13.35 %
	Éric ZEMMOUR	10.28 %
	Jean LASSALLE	5.30 %
	Fabien ROUSSEL	2.68 %
	Valérie PÉCRESE	2.55 %
	Yannick JADOT	2.49 %
	Nicolas DUPONT-AIGNAN	1.85 %
	Anne HIDALGO	1.34 %
	Philippe POUTOU	0.83 %
	Nathalie ARTHAUD	0.51 %

Second tour

	Emmanuel MACRON	36,18 %
	Marine LE PEN	63,82 %

2 011 inscrits

Participation : 78.52%

Votes blancs : 5.76%

Votes nuls : 2.34%

2 009 inscrits

Participation : 79.79%

Votes blancs : 1.93%

Votes nuls : 0.37%

Sécurité



Agressions physiques / sexuelles

0



Cambriolages

17



Vols / dégradations

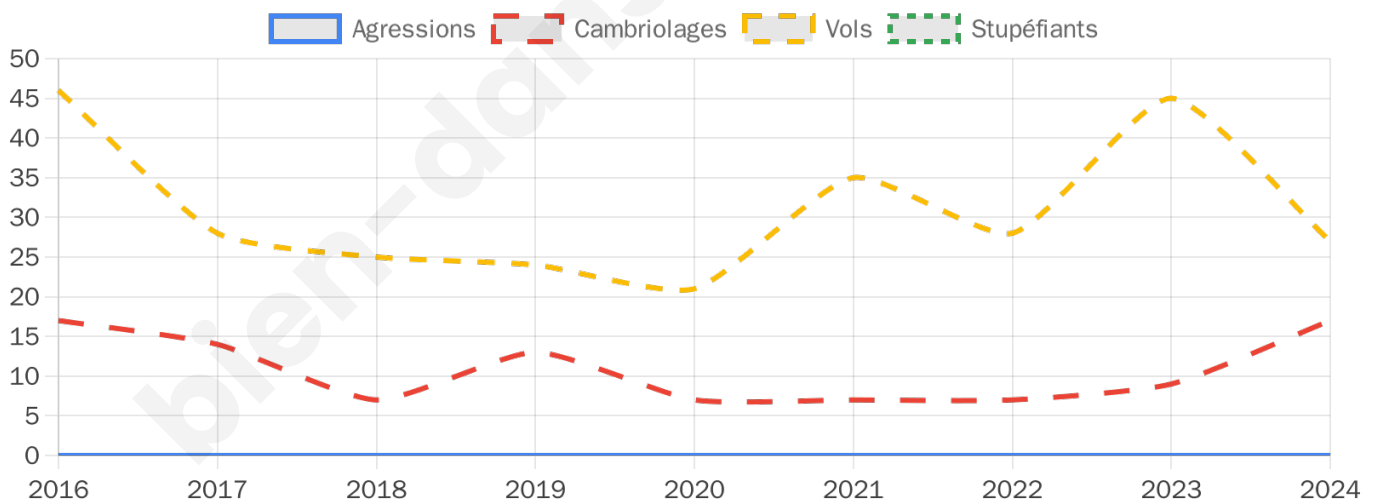
27



Stupéfiants

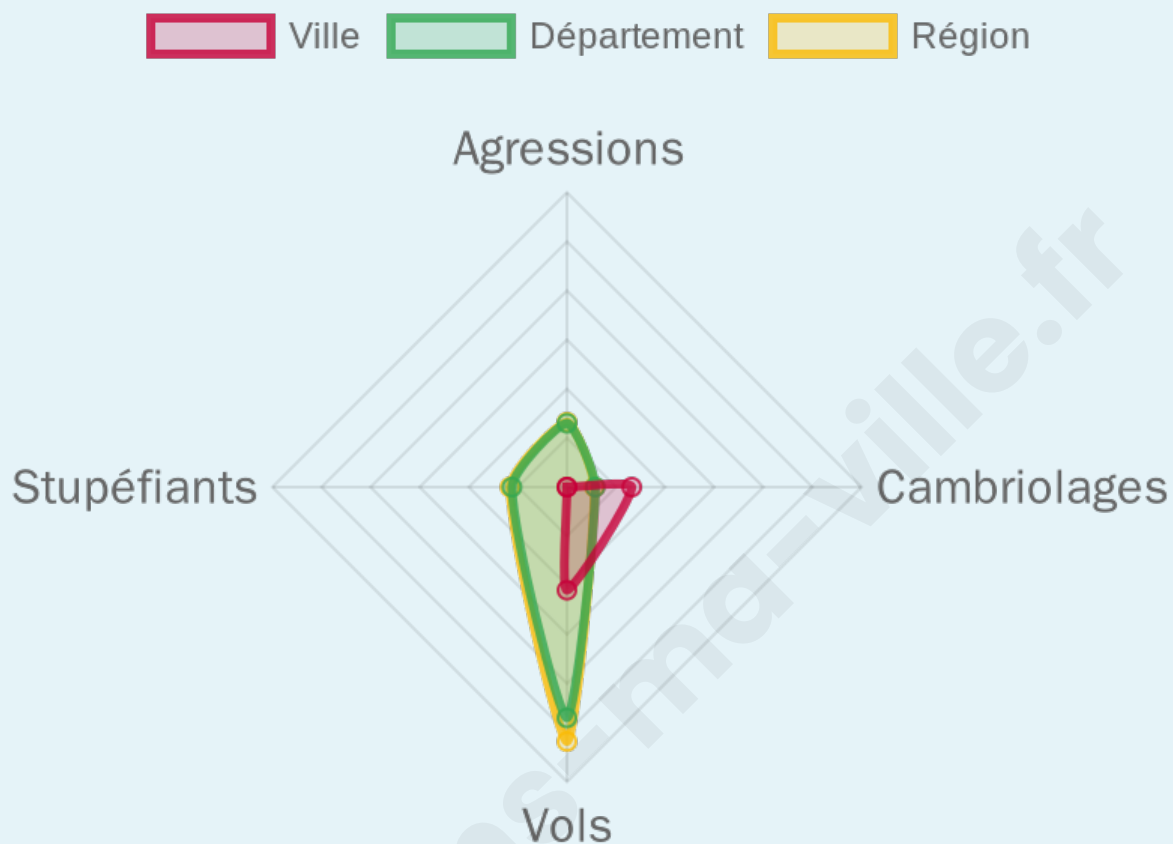
0

Evolution du nombre d'infractions



Pour comparer

(en proportion du nombre d'habitants)



Sources : Bases statistiques communale, départementale et régionale de la délinquance enregistrée par la police et la gendarmerie nationales selon les dernières parutions officielles de 2025 portant sur l'année 2024 ([data.gouv](https://data.gouv.fr)).

Agressions physiques / sexuelles : Violences sexuelles, coups et blessures volontaires intrafamiliaux, coups et blessures volontaires, autres coups, blessures volontaires et vols violents sans arme.

Cambriolages : Cambriolages de logements.

Vols : Vols avec armes, vols d'accessoires sur véhicules, vols dans les véhicules, vols de véhicules, vols sans violence contre des personnes, destructions, dégradations volontaires et escroqueries.

Stupéfiants : Trafic de stupéfiants dont (AFD) et usage de stupéfiants.

Services à la population



Commerce

Hypermarché	X Aimargues 4km
Supermarché	X Aimargues 3km
Superette	X Aimargues 3km
Boulangerie	1
Boucherie	1
Restaurant	1
Garage	4
Station-service	X Aimargues 3km
Banque	X Aimargues 3km
La poste	1
Coiffeur	5
Tabac	X Aimargues 4km
Bars / discothèque	1
Bibliothèque	X Lunel 7km
Cinéma	X Lunel 8km
Vétérinaire	1



Santé

Pharmacie	1
Hôpital	X Vauvert 5km
Laboratoire d'analyses médicales	X Vauvert 4km
Etablissement pour handicapé	X Vauvert 4km
EHPA	X Aimargues 3km
Médecin	X Aimargues 3km
Dentiste	2
Chirurgien	X Lunel 9km
Dermatologue	X Lunel 8km
Anesthésiste	X Lunel 9km
Gastro-entérologue	X Lunel 9km
Gynécologue	X Lunel 8km
Cancérologue	X Lunel 9km
Neurologue	X Lunel 9km
Ophtalmologue	X Vauvert 4km
ORL	X Lunel 8km
Cardiologue	X Saint-Laurent-d'Aigouze 5km
Pédiatre	X Vauvert 4km
Pneumologue	X Lunel 9km
Psychologue	X Lunel 8km
Radiologue	X Lunel 9km
Rhumatologue	X Lunel 8km
Sage-femme	X Aimargues 4km



Éducation

Crèche	1
Ecole maternelle Public	1
Ecole maternelle Privé	X Langlade 15km
Ecole primaire Public	1
Ecole primaire Privé	X Aimargues 3km
Collège Public	X Vauvert 4km
Collège Privé	X Vestric-et-Candiac 6km
Lycée Public	X Lunel 8km
Lycée Privé	X Vestric-et-Candiac 6km

Sources : Base Sirene des entreprises et de leurs établissements selon les dernières parutions officielles de 2025 portant sur l'année 2024 ([data.gov](#)). Liste, localisation et tarifs des professionnels de santé selon les dernières parutions officielles de 2025 portant sur l'année 2024 ([opendatasoft](#)) et FINISS Extraction du Fichier des établissements selon les dernières parutions officielles de 2025 portant sur l'année 2024 ([data.gov](#)). Adresse et géolocalisation des établissements d'enseignement du premier et second degrés selon les dernières parutions officielles de 2025 portant sur l'année 2024 ([data.education.gov](#))

Villes autour de Le Cailar

Ville	Habitants	Superficie	Pop densité	Pop active	Taux chômage	Revenu moyen	Prix immobilier
Aimargues (6 avis)	5 705	26 km ²	219 h/km ²	48.2%	6.2%	22 540 €/an	2 292 €/m ²
Marsillargues	6 988	42 km ²	166 h/km ²	44.3%	5%	21 260 €/an	2 470 €/m ²
Saint-Laurent-d'Aigouze (2 avis)	3 690	89 km ²	41 h/km ²	45.6%	4%	22 770 €/an	2 606 €/m ²
Vauvert (9 avis)	11 671	109 km ²	107 h/km ²	43.4%	6.7%	19 990 €/an	2 002 €/m ²
Codognan (4 avis)	2 529	4 km ²	632 h/km ²	47.6%	4.9%	24 070 €/an	2 379 €/m ²
Vergèze (1 avis)	5 788	10 km ²	579 h/km ²	45.3%	4.6%	23 860 €/an	2 213 €/m ²
Vestric-et-Candiac (1 avis)	1 354	10 km ²	135 h/km ²	47.4%	5.8%	22 380 €/an	2 428 €/m ²
Gallargues-le-Montueux (7 avis)	3 659	10 km ²	366 h/km ²	50.1%	6.4%	23 890 €/an	2 517 €/m ²
Mus (3 avis)	1 646	2 km ²	823 h/km ²	46.7%	4.5%	24 330 €/an	2 803 €/m ²
Lunel (50 avis)	26 623	23 km ²	1 158 h/km ²	41.9%	7.8%	19 600 €/an	2 101 €/m ²
Beauvoisin (7 avis)	6 066	27 km ²	225 h/km ²	46%	4.5%	22 300 €/an	2 248 €/m ²
Saint-Nazaire-de-Pézan	625	5 km ²	125 h/km ²	47.2%	4.6%	22 140 €/an	2 605 €/m ²
Aigues-Vives (2 avis)	3 331	12 km ²	278 h/km ²	47.4%	4.1%	25 370 €/an	2 465 €/m ²
Saint-Just (2 avis)	3 293	6 km ²	549 h/km ²	50.5%	4.8%	24 370 €/an	2 549 €/m ²
Uchaud (3 avis)	4 879	8 km ²	610 h/km ²	46.1%	6.4%	21 440 €/an	2 120 €/m ²

Avis sur la ville de Le Cailar



Moyenne par critère



Villes autour de Le Cailar

Ville	Note globale	Sécurité	Éducation	Sport Loisir	Environnement	Vie pratique
Aimargues (6 avis)	3.7	4.2	3.7	3.2	3.8	3.8
Marsillargues	-	-	-	-	-	-
Saint-Laurent-d'Aigouze (2 avis)	3.2	4.0	3.5	2.5	3.5	2.5
Vauvert (9 avis)	3.6	3.4	3.6	3.8	3.8	3.6
Codognan (4 avis)	3.5	3.0	4.0	3.8	3.3	3.5
Vergèze (1 avis)	4.0	5.0	4.0	4.0	4.0	3.0
Vestric-et-Candiac (1 avis)	2.2	2.0	3.0	1.0	4.0	1.0
Gallargues-le-Montueux (7 avis)	2.1	1.9	2.1	2.3	1.7	2.3
Mus (3 avis)	3.8	4.0	4.0	3.3	4.0	3.7
Lunel (50 avis)	3.5	3.0	3.4	3.8	3.4	3.9
Beauvoisin (7 avis)	3.1	3.4	3.4	2.9	3.3	2.6
Saint-Nazaire-de-Pézan	-	-	-	-	-	-
Aigues-Vives (2 avis)	3.8	5.0	4.0	3.5	3.5	3.0
Saint-Just (2 avis)	3.9	4.5	4.0	4.0	4.0	3.0
Uchaud (3 avis)	3.9	4.0	4.3	3.7	4.0	3.7



Vous aimez votre ville ? Notez-la !

Et faites-nous part de vos remarques constructives



Avec

BIEN dans ma **VILLE** 