



Version web

# Ville de Cahus

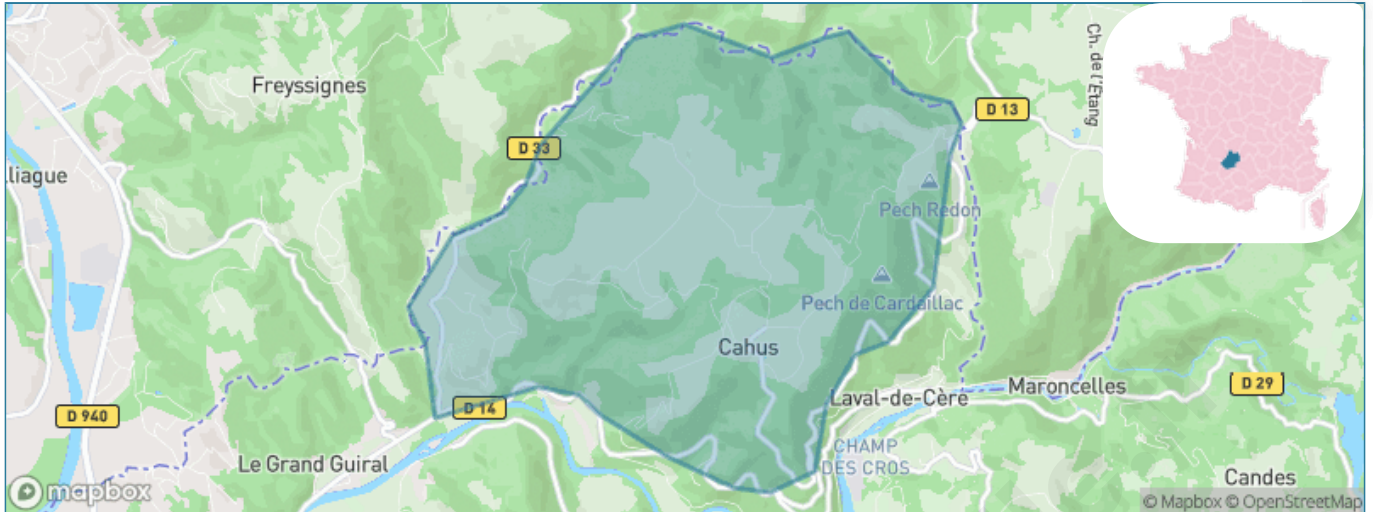
Présenté par

**BIEN** dans  
ma **VILLE** 

# Sommaire

Situation géographique .....	3
Statistiques sur la population .....	4
Evolution du nombre d'habitants .....	4
Tranche d'âge .....	5
0-14 ans .....	5
15-29 ans .....	5
30-44 ans .....	5
45-59 ans .....	5
60-74 ans .....	5
75-89 ans .....	5
90 ans et + .....	5
Activité professionnelle .....	5
Agriculteurs .....	5
Artisans, Commerçants .....	5
Cadres et sup. ....	5
Professions intermédiaires .....	5
Employé .....	5
Ouvrier .....	5
Retraité .....	5
Autres .....	5
Niveau de diplôme .....	6
Sans diplôme ou CEP .....	6
Brevet, BEPC, DNB .....	6
CAP-BEP ou équivalent .....	6
BAC ou équivalent .....	6
BAC+2 .....	6
BAC+3 ou +4 .....	6
BAC+5 ou plus .....	6
Composition des ménages .....	6
Couple sans enfant .....	6
Couple avec enfant(s) .....	6
Famille monoparentale .....	6
Colocation / Autre .....	6
Personnes seules .....	6
Profils électoraux .....	7
Premier tour .....	7
Sécurité .....	8
Evolution du nombre d'infractions .....	8
Pour comparer .....	9
Services à la population .....	10
Commerce .....	10
Éducation .....	10
Villes autour de Cahus .....	11

# Situation géographique



## i Informations clés

- **Région** : Occitanie
- **Département** : Lot
- **Code postal** : 46130
- **Superficie** : 10 km<sup>2</sup>



# Statistiques sur la population



Nombre d'habitants

**185**



Age moyen

**49 ans**



Pop active

**42.7%**



Taux chômage

**7.8%**



Pop densité

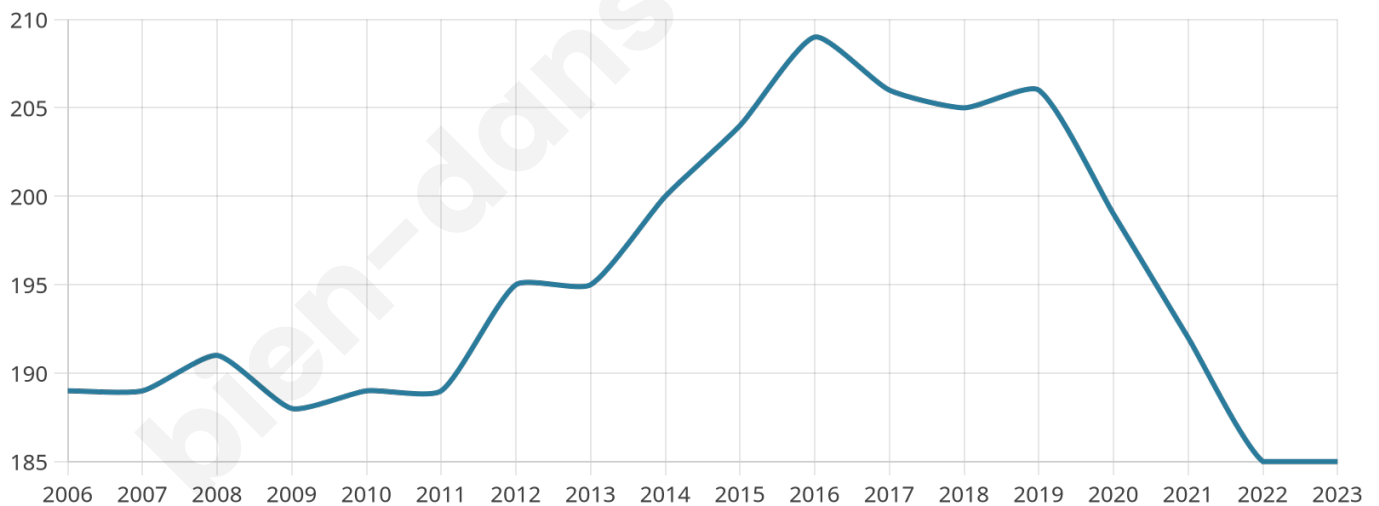
**19 h/km<sup>2</sup>**



Revenu moyen

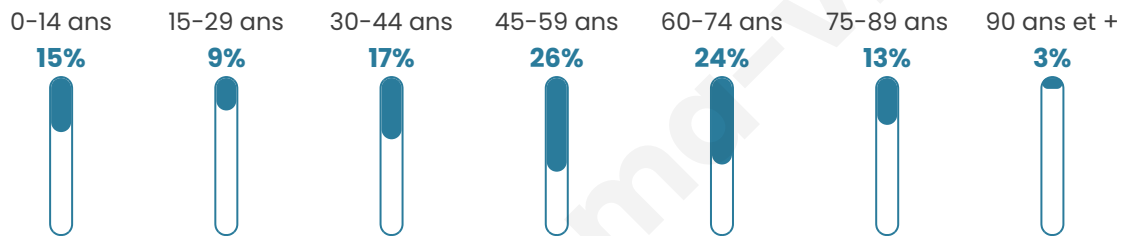
**24 670 €/an**

## Evolution du nombre d'habitants

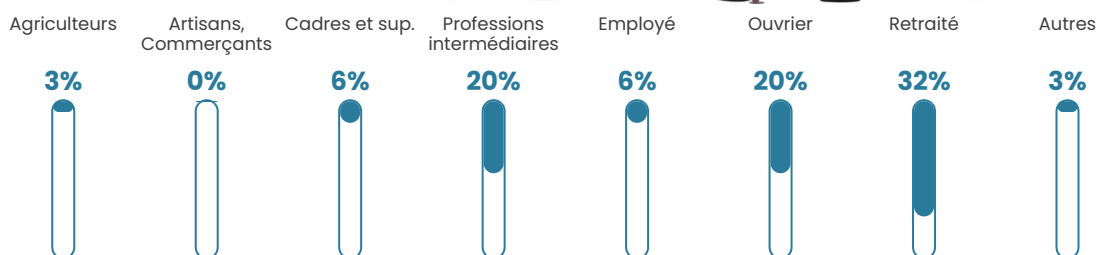


Sources : Institut national de la statistique et des études économiques (insee) selon Les dernières parutions officielles de 2024 portant sur les années 2020, 2021 et 2022.


## Tranche d'âge




## Activité professionnelle



## Niveau de diplôme















## Composition des ménages



# Profils électoraux

## Premier tour

	Marine LE PEN	23.31 %
	Jean-Luc MÉLENCHON	21.80 %
	Emmanuel MACRON	20.30 %
	Jean LASSALLE	13.53 %
	Valérie PÉCRESSÉ	6.77 %
	Anne HIDALGO	4.51 %
	Éric ZEMMOUR	3.01 %
	Yannick JADOT	3.01 %
	Fabien ROUSSEL	2.26 %
	Nicolas DUPONT-AIGNAN	1.50 %
	Nathalie ARTHAUD	0.00 %
	Philippe POUTOU	0.00 %



### 175 inscrits

Participation : 78.86%

Votes blancs : 2.90%

Votes nuls : 0.72%

## Second tour

	Emmanuel MACRON	60,38 %
	Marine LE PEN	39,62 %

### 175 inscrits

Participation : 74.86%

Votes blancs : 12.98%

Votes nuls : 6.11%

# Sécurité



Agressions physiques / sexuelles

0



Cambriolages

0



Vols / dégradations

0



Stupéfiants

0

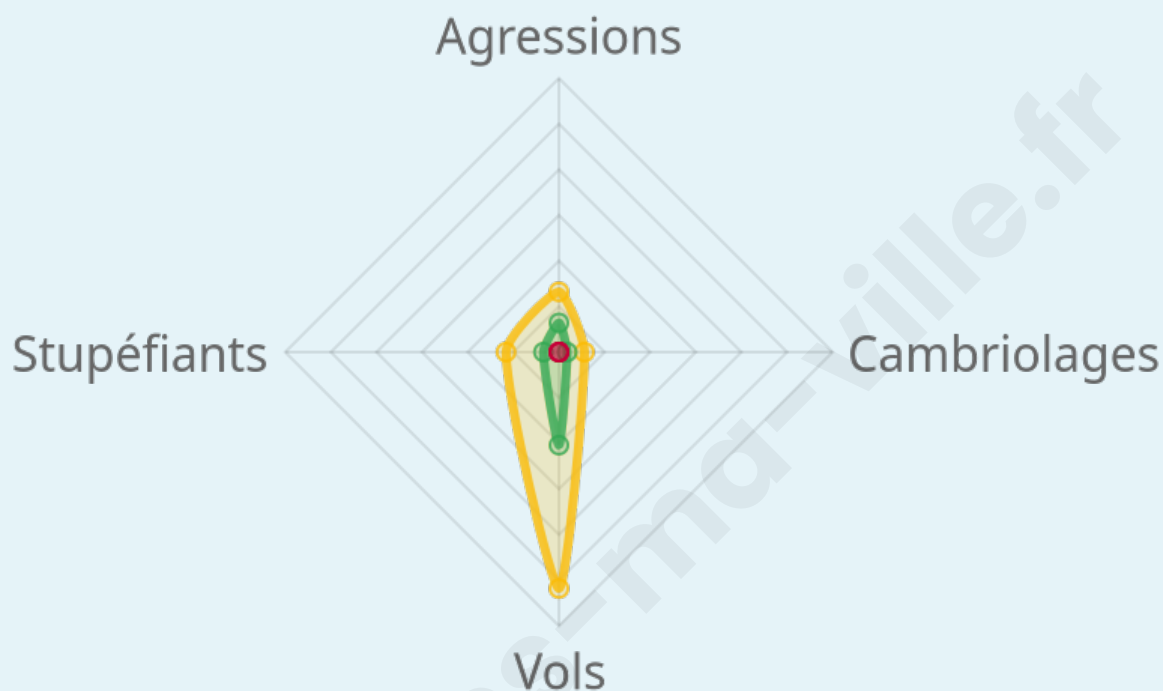
## Evolution du nombre d'infractions



## Pour comparer

(en proportion du nombre d'habitants)

Ville  Département  Région



Sources : Bases statistiques communale, départementale et régionale de la délinquance enregistrée par la police et la gendarmerie nationales selon les dernières parutions officielles de 2025 portant sur l'année 2024 ([data.gouv](https://data.gouv.fr)).

Agressions physiques / sexuelles : Violences sexuelles, coups et blessures volontaires intrafamiliaux, coups et blessures volontaires, autres coups, blessures volontaires et vols violents sans arme.

Cambriolages : Cambriolages de logements.

Vols : Vols avec armes, vols d'accessoires sur véhicules, vols dans les véhicules, vols de véhicules, vols sans violence contre des personnes, destructions, dégradations volontaires et escroqueries.

Stupéfiants : Trafic de stupéfiants dont (AFD) et usage de stupéfiants.

# Services à la population



## Commerce

Hypermarché	X <a href="#">Gramat</a> 25km
Supermarché	X <a href="#">Altillac</a> 7km
Superette	X <a href="#">Camps-Saint-Mathurin-Léobazel</a> 6km
Boulangerie	X <a href="#">Gagnac-sur-Cère</a> 2km
Boucherie	X <a href="#">Cornac</a> 5km
Restaurant	X <a href="#">Teyssieu</a> 4km
Garage	1
Station-service	X <a href="#">Altillac</a> 6km
Banque	X <a href="#">Biars-sur-Cère</a> 7km
La poste	X <a href="#">Biars-sur-Cère</a> 7km
Coiffeur	X <a href="#">Camps-Saint-Mathurin-Léobazel</a> 6km
Tabac	X <a href="#">Beaulieu-sur-Dordogne</a> 8km
Bars / discothèque	X <a href="#">Teyssieu</a> 4km
Bibliothèque	X <a href="#">Altillac</a> 7km
Cinéma	X <a href="#">Biars-sur-Cère</a> 8km
Vétérinaire	X <a href="#">Beaulieu-sur-Dordogne</a> 8km



## Santé

Pharmacie	X <a href="#">Laval-de-Cère</a> 0km
Hôpital	X <a href="#">Saint-Céré</a> 10km
Laboratoire d'analyses médicales	X <a href="#">Saint-Céré</a> 11km
Etablissement pour handicapé	X <a href="#">Mercoeur</a> 7km
EHPA	X <a href="#">Glanes</a> 6km
Médecin	X <a href="#">Gagnac-sur-Cère</a> 7km
Dentiste	X <a href="#">Biars-sur-Cère</a> 8km
Chirurgien	X <a href="#">Saint-Céré</a> 11km
Dermatologue	X <a href="#">Tulle</a> 37km
Anesthésiste	X <a href="#">Le Vignon-en-Quercy</a> 23km
Gastro-entérologue	X <a href="#">Figeac</a> 38km
Gynécologue	X <a href="#">Tulle</a> 37km
Cancérologue	X <a href="#">Aurillac</a> 39km
Neurologue	X <a href="#">Sainte-Fortunade</a> 33km
Ophthalmologue	X <a href="#">Tulle</a> 36km
ORL	X <a href="#">Saint-Céré</a> 10km
Cardiologue	X <a href="#">Marcillac-la-Croisille</a> 37km
Pédiatre	X <a href="#">Bretenoux</a> 8km
Pneumologue	X <a href="#">Saint-Mamet-la-Salvetat</a> 31km
Psychologue	X <a href="#">Saint-Vincent-du-Pendit</a> 13km
Radiologue	X <a href="#">Tulle</a> 38km
Rhumatologue	X <a href="#">Tulle</a> 37km
Sage-femme	X <a href="#">Beaulieu-sur-Dordogne</a> 8km



## Éducation

Crèche	X <a href="#">Beaulieu-sur-Dordogne</a> 8km
Ecole maternelle Public	X <a href="#">Biars-sur-Cère</a> 6km
Ecole maternelle Privé	X <a href="#">Molières</a> 18km
Ecole primaire Public	1
Ecole primaire Privé	X <a href="#">Saint-Céré</a> 11km
Collège Public	X <a href="#">Beaulieu-sur-Dordogne</a> 8km
Collège Privé	X <a href="#">Argentat-sur-Dordogne</a> 16km
Lycée Public	X <a href="#">Saint-Céré</a> 11km
Lycée Privé	X <a href="#">Argentat-sur-Dordogne</a> 16km

Sources : Base Sirene des entreprises et de leurs établissements selon les dernières parutions officielles de 2025 portant sur l'année 2024 ([data.gouv](#)). Liste, localisation et tarifs des professionnels de santé selon les dernières parutions officielles de 2025 portant sur l'année 2024 ([opendatasoft](#)) et FINISS Extraction du Fichier des établissements selon les dernières parutions officielles de 2025 portant sur l'année 2024 ([data.gouv](#)). Adresse et géolocalisation des établissements d'enseignement du premier et second degrés selon les dernières parutions officielles de 2025 portant sur l'année 2024 ([data.education.gouv](#))

## Villes autour de Cahus

Ville	Habitants	Superficie	Pop densité	Pop active	Taux chômage	Revenu moyen	Prix immobilier
Laval-de-Cère	296	8 km <sup>2</sup>	37 h/km <sup>2</sup>	42.6%	6.1%	19 180 €/an	863 €/m <sup>2</sup>
Teyssieu	162	13 km <sup>2</sup>	12 h/km <sup>2</sup>	40.7%	4.9%	19 390 €/an	2 600 €/m <sup>2</sup>
Gagnac-sur-Cère	650	12 km <sup>2</sup>	54 h/km <sup>2</sup>	43.7%	5.4%	23 700 €/an	1 408 €/m <sup>2</sup>
Glanes (1 avis)	292	2 km <sup>2</sup>	146 h/km <sup>2</sup>	45.2%	3.8%	23 690 €/an	1 681 €/m <sup>2</sup>
Cornac	366	13 km <sup>2</sup>	28 h/km <sup>2</sup>	42.3%	3.8%	23 060 €/an	2 208 €/m <sup>2</sup>
Altillac	824	25 km <sup>2</sup>	33 h/km <sup>2</sup>	41.1%	2.9%	22 550 €/an	1 511 €/m <sup>2</sup>
Biars-sur-Cère (1 avis)	1 957	3 km <sup>2</sup>	652 h/km <sup>2</sup>	44.5%	4.9%	20 730 €/an	1 213 €/m <sup>2</sup>
Camps-Saint-Mathurin-Léobazel	206	34 km <sup>2</sup>	6 h/km <sup>2</sup>	50.5%	4.4%	21 050 €/an	1 098 €/m <sup>2</sup>
Reygade	175	13 km <sup>2</sup>	13 h/km <sup>2</sup>	49.1%	1.7%	19 820 €/an	3 012 €/m <sup>2</sup>
Estal	97	6 km <sup>2</sup>	16 h/km <sup>2</sup>	45.4%	3.1%	NC	500 €/m <sup>2</sup>
Mercoeur	228	29 km <sup>2</sup>	8 h/km <sup>2</sup>	37.7%	1.3%	18 720 €/an	1 159 €/m <sup>2</sup>
Astaillac	204	7 km <sup>2</sup>	29 h/km <sup>2</sup>	46.1%	1.5%	22 910 €/an	1 472 €/m <sup>2</sup>
Belmont-Bretenoux	408	6 km <sup>2</sup>	68 h/km <sup>2</sup>	45.6%	2.2%	23 500 €/an	1 388 €/m <sup>2</sup>
Saint-Michel-Loubéjou (1 avis)	418	5 km <sup>2</sup>	84 h/km <sup>2</sup>	42.6%	2.4%	22 930 €/an	1 890 €/m <sup>2</sup>
Beaulieu-sur-Dordogne	1 310	16 km <sup>2</sup>	82 h/km <sup>2</sup>	36.3%	4.6%	21 120 €/an	1 202 €/m <sup>2</sup>

bien-dans-ma-ville.fr



# Vous aimez votre ville ? Notez-la !

Et faites-nous part de vos remarques constructives



Avec

**BIEN** dans ma **VILLE** 