



Version web

Ville de Cahan

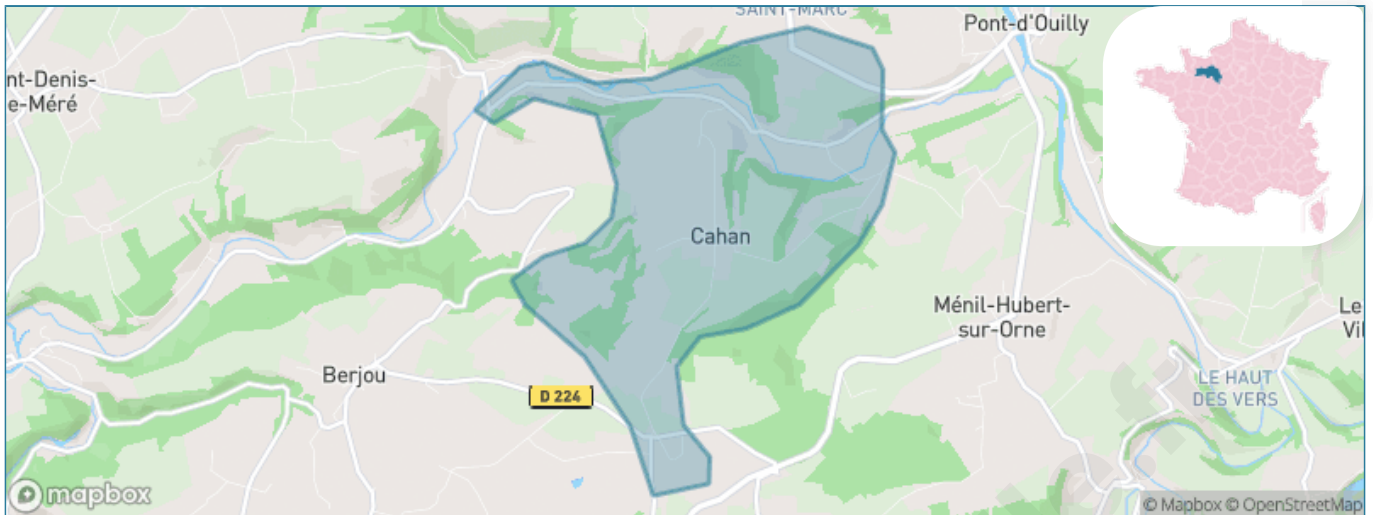
Présenté par

BIEN dans
ma **VILLE** 

Sommaire

Situation géographique	3
Statistiques sur la population	4
Evolution du nombre d'habitants	4
Tranche d'âge	5
0-14 ans	5
15-29 ans	5
30-44 ans	5
45-59 ans	5
60-74 ans	5
75-89 ans	5
90 ans et +	5
Activité professionnelle	5
Agriculteurs	5
Artisans, Commerçants	5
Cadres et sup.	5
Professions intermédiaires	5
Employé	5
Ouvrier	5
Retraité	5
Autres	5
Niveau de diplôme	6
Sans diplôme ou CEP	6
Brevet, BEPC, DNB	6
CAP-BEP ou équivalent	6
BAC ou équivalent	6
BAC+2	6
BAC+3 ou +4	6
BAC+5 ou plus	6
Composition des ménages	6
Couple sans enfant	6
Couple avec enfant(s)	6
Famille monoparentale	6
Colocation / Autre	6
Personnes seules	6
Profils électoraux	7
Premier tour	7
Sécurité	8
Evolution du nombre d'infractions	8
Pour comparer	9
Services à la population	10
Commerce	10
Éducation	10
Villes autour de Cahau	11

Situation géographique



i Informations clés

- **Région** : Normandie
- **Département** : Orne
- **Code postal** : 61430
- **Superficie** : 5 km²



Statistiques sur la population



Nombre d'habitants

161



Age moyen

45 ans



Pop active

50.9%



Taux chômage

6.7%



Pop densité

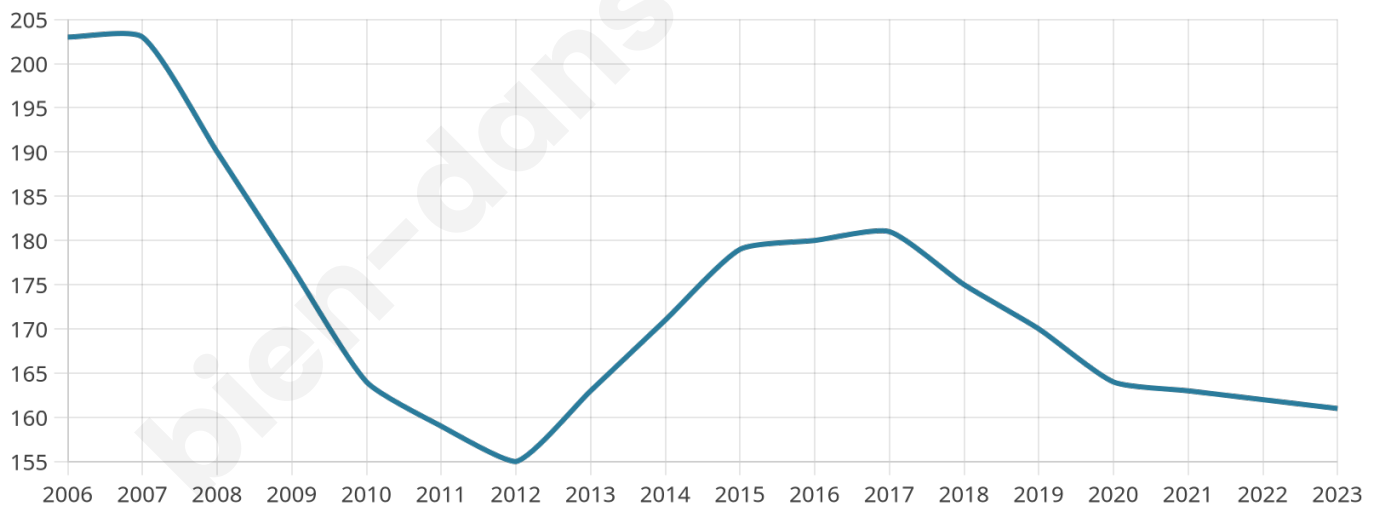
32 h/km²



Revenu moyen

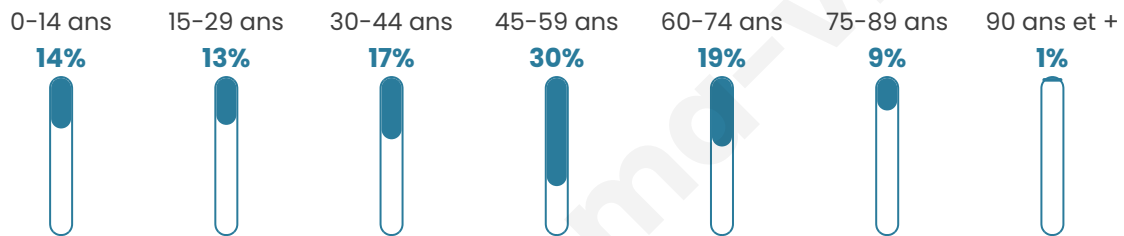
20 490 €/an

Evolution du nombre d'habitants

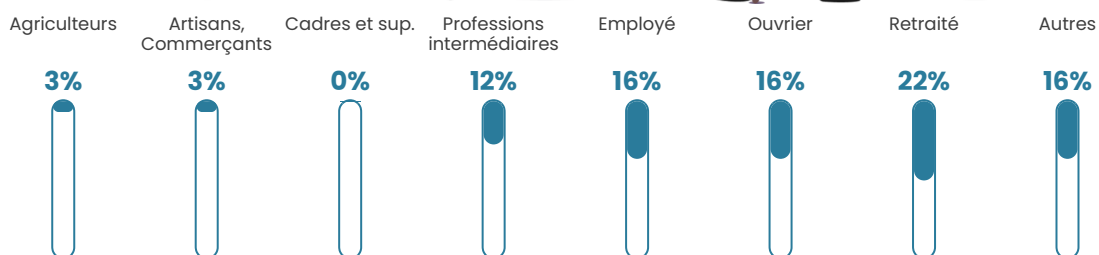


Sources : Institut national de la statistique et des études économiques (insee) selon Les dernières parutions officielles de 2024 portant sur les années 2020, 2021 et 2022.

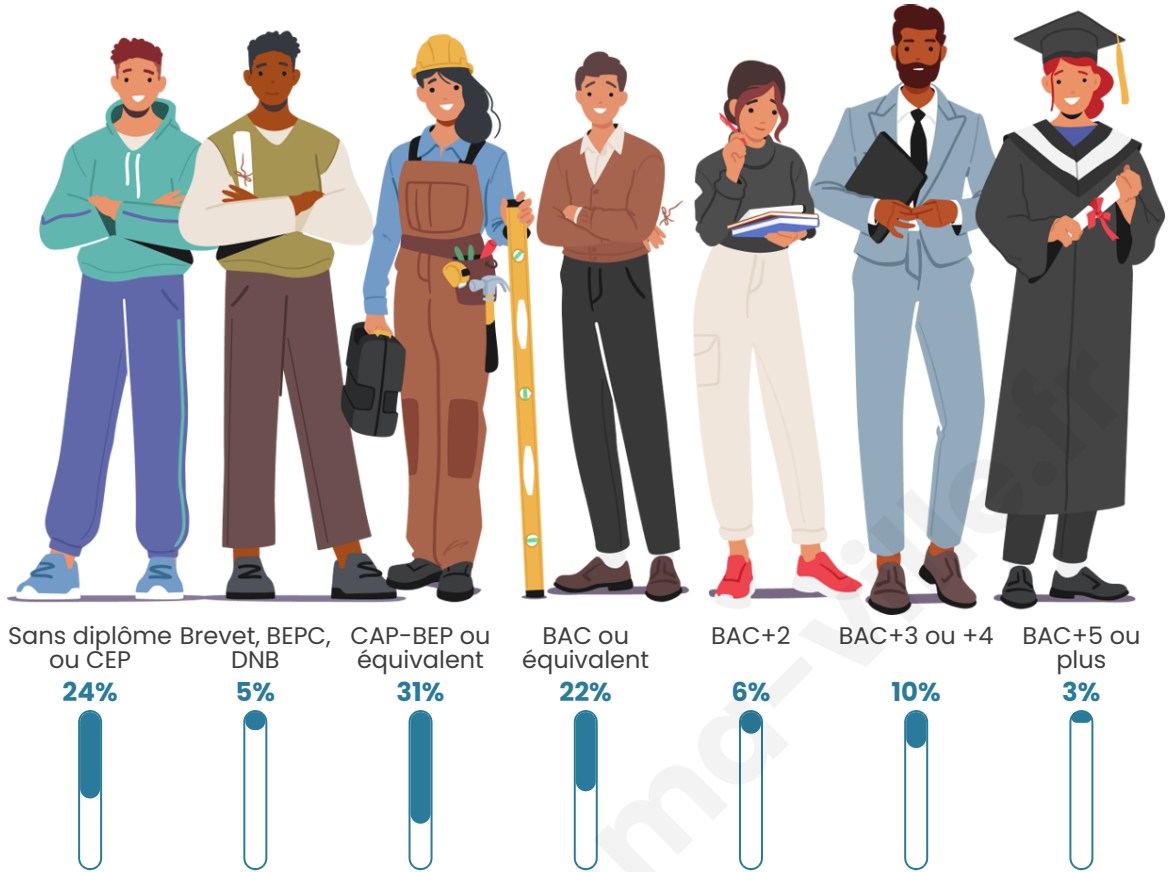
Tranche d'âge




Activité professionnelle



Niveau de diplôme















Composition des ménages





Profils électoraux

Premier tour

	Emmanuel MACRON	22.52 %
	Marine LE PEN	21.62 %
	Jean-Luc MÉLENCHON	16.22 %
	Éric ZEMMOUR	10.81 %
	Jean LASSALLE	5.41 %
	Valérie PÉCRESSÉ	5.41 %
	Yannick JADOT	4.50 %
	Nicolas DUPONT- AIGNAN	4.50 %
	Philippe POUTOU	3.60 %
	Anne HIDALGO	2.70 %
	Nathalie ARTHAUD	1.80 %
	Fabien ROUSSEL	0.90 %

Second tour

	Emmanuel MACRON	46,81 %
	Marine LE PEN	53,19 %

137 inscrits

Participation : 82.48%

Votes blancs : 6.19%

Votes nuls : 10.62%

137 inscrits

Participation : 83.94%

Votes blancs : 1.74%

Votes nuls : 1.74%

Sécurité



Agressions physiques / sexuelles

0



Cambriolages

0



Vols / dégradations

0



Stupéfiants

0

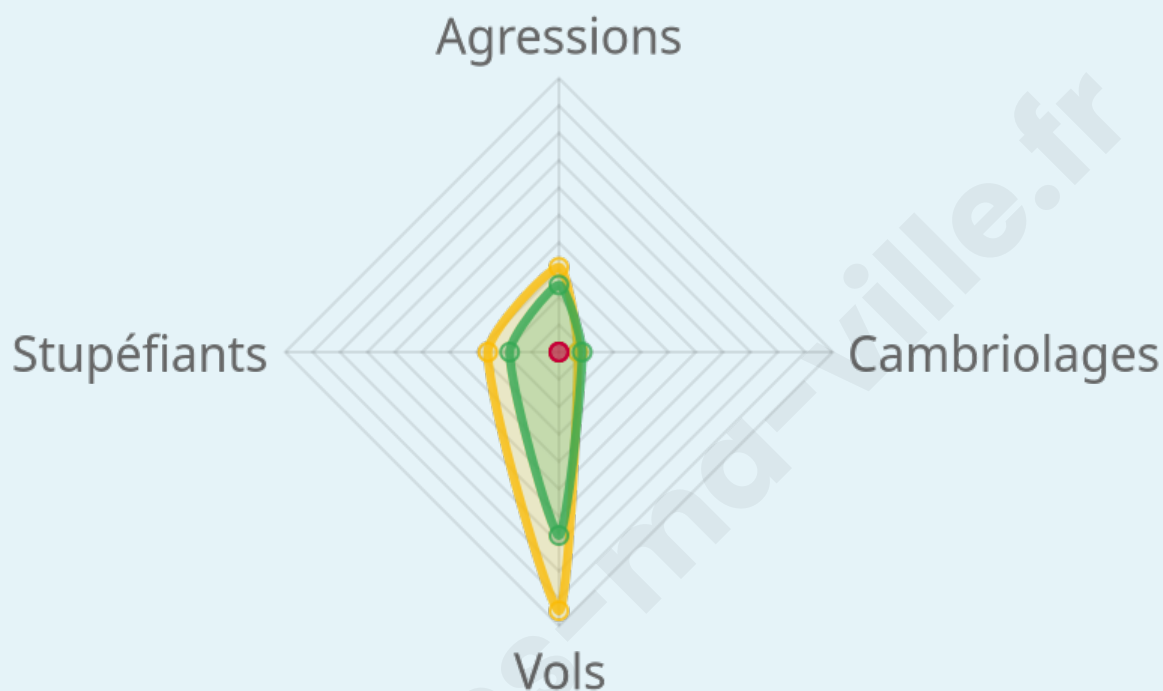
Evolution du nombre d'infractions



Pour comparer

(en proportion du nombre d'habitants)

■ Ville ■ Département ■ Région



Sources : Bases statistiques communale, départementale et régionale de la délinquance enregistrée par la police et la gendarmerie nationales selon les dernières parutions officielles de 2025 portant sur l'année 2024 ([data.gouv](https://data.gouv.fr)).

Agressions physiques / sexuelles : Violences sexuelles, coups et blessures volontaires intrafamiliaux, coups et blessures volontaires, autres coups, blessures volontaires et vols violents sans arme.

Cambriolages : Cambriolages de logements.

Vols : Vols avec armes, vols d'accessoires sur véhicules, vols dans les véhicules, vols de véhicules, vols sans violence contre des personnes, destructions, dégradations volontaires et escroqueries.

Stupéfiants : Trafic de stupéfiants dont (AFD) et usage de stupéfiants.

Services à la population



Commerce

Hypermarché	X <u>Condé-en-Normandie</u> 7km
Supermarché	X <u>Athis-Val de Rouvre</u> 8km
Superette	X <u>Pont-d'Ouilley</u> 3km
Boulangerie	X <u>Berjou</u> 3km
Boucherie	X <u>Pont-d'Ouilley</u> 3km
Restaurant	X <u>Pont-d'Ouilley</u> 3km
Garage	2
Station-service	X <u>Athis-Val de Rouvre</u> 7km
Banque	X <u>Athis-Val de Rouvre</u> 7km
La poste	X <u>Clécy</u> 3km
Coiffeur	X <u>Pont-d'Ouilley</u> 3km
Tabac	X <u>Athis-Val de Rouvre</u> 7km
Bars / discothèque	X <u>Pont-d'Ouilley</u> 3km
Bibliothèque	X <u>Sainte-Honorine-la-Guillaume</u> 12km
Cinéma	X <u>Condé-en-Normandie</u> 8km
Vétérinaire	X <u>Pierrefitte-en-Cinglais</u> 5km



Santé

Pharmacie	X <u>Pont-d'Ouilley</u> 3km
Hôpital	X <u>Flers</u> 15km
Laboratoire d'analyses médicales	X <u>Condé-en-Normandie</u> 8km
Etablissement pour handicapé	X <u>Condé-en-Normandie</u> 8km
EHPA	X <u>Clécy</u> 6km
Médecin	X <u>Pont-d'Ouilley</u> 3km
Dentiste	X <u>Pont-d'Ouilley</u> 3km
Chirurgien	X <u>Saint-Denis-de-Méré</u> 5km
Dermatologue	X <u>Putanges-le-Lac</u> 19km
Anesthésiste	X <u>Saint-Sylvain</u> 27km
Gastro-entérologue	X <u>Saint-Martin-de-Fontenay</u> 28km
Gynécologue	X <u>Condé-en-Normandie</u> 8km
Cancérologue	X <u>Avranches</u> 69km
Neurologue	X <u>Caen</u> 34km
Ophthalmologue	X <u>Villers-Bocage</u> 28km
ORL	X <u>Caen</u> 34km
Cardiologue	X <u>Condé-en-Normandie</u> 8km
Pédiatre	X <u>Fleury-sur-Orne</u> 31km
Pneumologue	X <u>Tinchebray-Bocage</u> 23km
Psychologue	X <u>Val d'Arry</u> 26km
Radiologue	X <u>Saint-Georges-des-Groseillers</u> 14km
Rhumatologue	X <u>Caen</u> 33km
Sage-femme	X <u>Pont-d'Ouilley</u> 3km



Éducation

Crèche	X <u>Saint-Denis-de-Méré</u> 5km
Ecole maternelle Public	X <u>Athis-Val de Rouvre</u> 10km
Ecole maternelle Privé	X <u>Caen</u> 35km
Ecole primaire Public	X <u>Pont-d'Ouilley</u> 3km
Ecole primaire Privé	X <u>Athis-Val de Rouvre</u> 7km
Collège Public	X <u>Condé-en-Normandie</u> 7km
Collège Privé	X <u>Condé-en-Normandie</u> 8km
Lycée Public	X <u>Condé-en-Normandie</u> 9km
Lycée Privé	X <u>Condé-en-Normandie</u> 9km

Sources : Base Sirene des entreprises et de leurs établissements selon les dernières parutions officielles de 2025 portant sur l'année 2024 ([data.gouv](#)). Liste, localisation et tarifs des professionnels de santé selon les dernières parutions officielles de 2025 portant sur l'année 2024 ([opendatasoft](#)) et FINISS Extraction du Fichier des établissements selon les dernières parutions officielles de 2025 portant sur l'année 2024 ([data.gouv](#)). Adresse et géolocalisation des établissements d'enseignement du premier et second degrés selon les dernières parutions officielles de 2025 portant sur l'année 2024 ([data.education.gouv](#))

Villes autour de Cahau

Ville	Habitants	Superficie	Pop densité	Pop active	Taux chômage	Revenu moyen	Prix immobilier
Ménil-Hubert-sur-Orne	472	10 km ²	47 h/km ²	46.4%	6.1%	22 390 €/an	953 €/m ²
Berjou	417	8 km ²	52 h/km ²	50.8%	3.1%	21 360 €/an	990 €/m ²
Pont-d'Ouilley (4 avis)	1 018	19 km ²	54 h/km ²	43.6%	5.6%	20 360 €/an	1 259 €/m ²
Le Bô	117	3 km ²	39 h/km ²	56.4%	5.1%	22 830 €/an	1 485 €/m ²
La Pommeraye	66	2 km ²	33 h/km ²	53%	6.1%	NC	867 €/m ²
Cossesseville	103	4 km ²	26 h/km ²	58.3%	5.8%	23 000 €/an	1 008 €/m ²
Saint-Denis-de-Méré (1 avis)	754	11 km ²	69 h/km ²	45.9%	5.2%	21 920 €/an	771 €/m ²
Saint-Philbert-sur-Orne	111	6 km ²	19 h/km ²	39.6%	2.7%	22 010 €/an	1 010 €/m ²
Saint-Omer	191	8 km ²	24 h/km ²	52.9%	4.7%	22 590 €/an	NC
Le Vey	139	3 km ²	46 h/km ²	39.6%	4.3%	21 950 €/an	1 399 €/m ²
La Lande-Saint-Siméon	166	5 km ²	33 h/km ²	49.4%	7.2%	21 860 €/an	1 006 €/m ²
Clécy	1 286	24 km ²	54 h/km ²	43.9%	5.2%	21 540 €/an	1 169 €/m ²
Sainte-Honorine-la-Chardonne	684	14 km ²	49 h/km ²	47.4%	4.8%	22 920 €/an	1 198 €/m ²
Pierrefitte-en-Cinglais	237	10 km ²	24 h/km ²	49.8%	5.1%	21 200 €/an	1 287 €/m ²
Le Mesnil-Villement	282	3 km ²	94 h/km ²	44.3%	3.5%	20 360 €/an	694 €/m ²

bien-dans-ma-ville.fr



Vous aimez votre ville ? Notez-la !

Et faites-nous part de vos remarques constructives



Avec

BIEN dans ma **VILLE** 