



Version web

# Ville de Cadolive

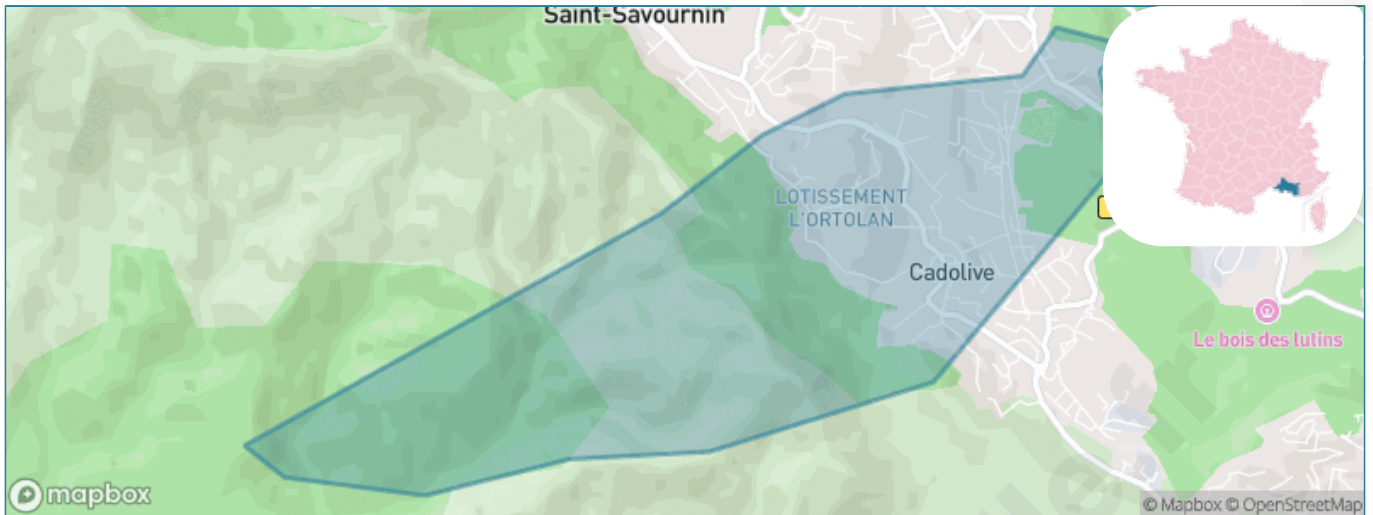
Présenté par

**BIEN** dans  
ma **VILLE** 

# Sommaire

Situation géographique .....	3
Statistiques sur la population .....	4
Evolution du nombre d'habitants .....	4
Tranche d'âge .....	5
0-14 ans .....	5
15-29 ans .....	5
30-44 ans .....	5
45-59 ans .....	5
60-74 ans .....	5
75-89 ans .....	5
90 ans et + .....	5
Activité professionnelle .....	5
Agriculteurs .....	5
Artisans, Commerçants .....	5
Cadres et sup. ....	5
Professions intermédiaires .....	5
Employé .....	5
Ouvrier .....	5
Retraité .....	5
Autres .....	5
Niveau de diplôme .....	6
Sans diplôme ou CEP .....	6
Brevet, BEPC, DNB .....	6
CAP-BEP ou équivalent .....	6
BAC ou équivalent .....	6
BAC+2 .....	6
BAC+3 ou +4 .....	6
BAC+5 ou plus .....	6
Composition des ménages .....	6
Couple sans enfant .....	6
Couple avec enfant(s) .....	6
Famille monoparentale .....	6
Colocation / Autre .....	6
Personnes seules .....	6
Profil électoraux .....	7
Premier tour .....	7
Sécurité .....	8
Evolution du nombre d'infractions .....	8
Pour comparer .....	9
Services à la population .....	10
Commerce .....	10
Éducation .....	10
Villes autour de Cadolive .....	11
Avis sur la ville de Cadolive .....	12
Moyenne par critère .....	12
Villes autour de Cadolive .....	12
Répartition des avis par note .....	12
Répartition des avis par note .....	12

# Situation géographique



## i Informations clés

- **Région** : Provence-Alpes-Côte d'Azur
- **Département** : Bouches-du-Rhône
- **Métropole** : Métropole d'Aix-Marseille-Provence
- **Code postal** : 13950
- **Superficie** : 4 km<sup>2</sup>



# Statistiques sur la population



Nombre d'habitants

**2 236**



Age moyen

**41 ans**



Pop active

**48.6%**



Taux chômage

**7.5%**



Pop densité

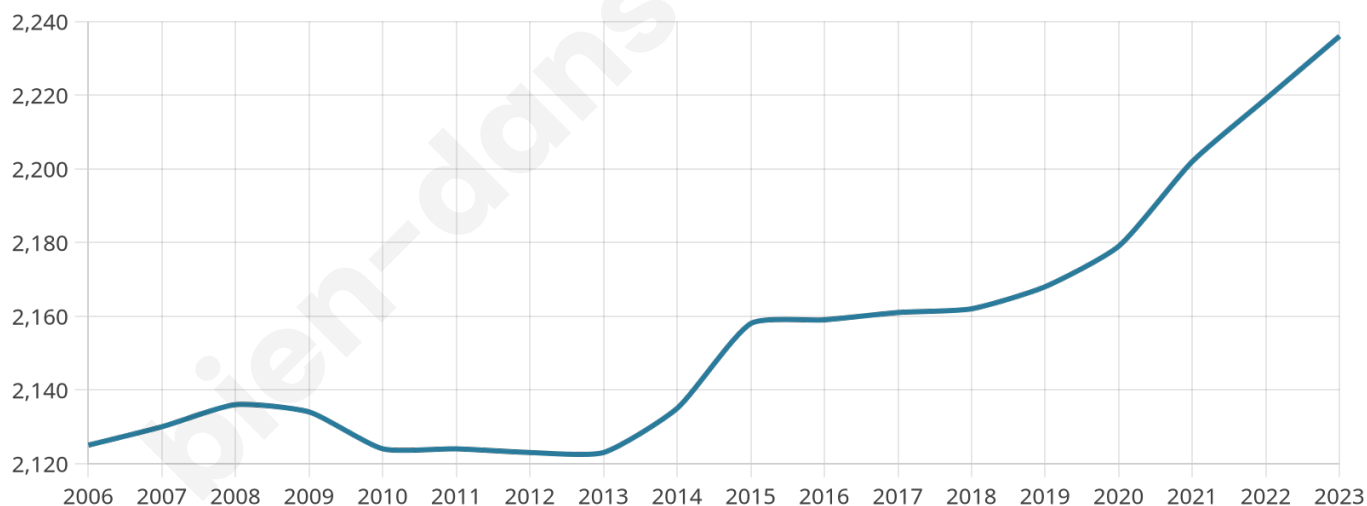
**559 h/km<sup>2</sup>**



Revenu moyen

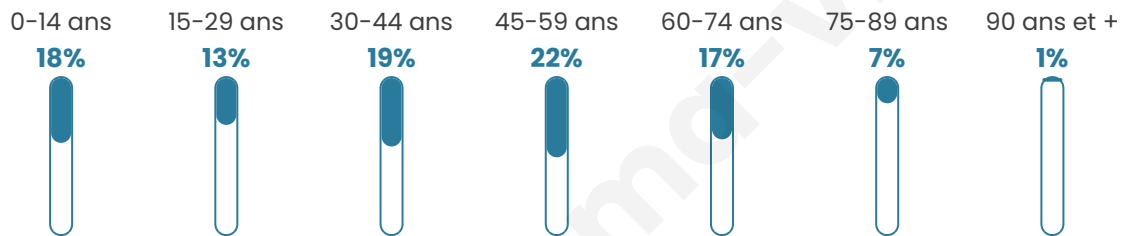
**26 530 €/an**

## Evolution du nombre d'habitants

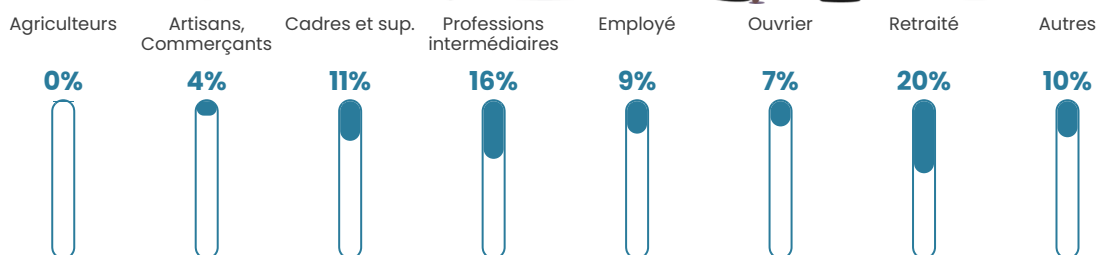


Sources : Institut national de la statistique et des études économiques (insee) selon Les dernières parutions officielles de 2024 portant sur les années 2020, 2021 et 2022.


## Tranche d'âge




## Activité professionnelle



## Niveau de diplôme















## Composition des ménages



# Profils électoraux

## Premier tour

	Marine LE PEN	25.47 %
	Emmanuel MACRON	23.53 %
	Jean-Luc MÉLENCHON	18.84 %
	Éric ZEMMOUR	10.35 %
	Valérie PÉCRESE	5.66 %
	Yannick JADOT	5.04 %
	Jean LASSALLE	4.21 %
	Nicolas DUPONT-AIGNAN	2.97 %
	Fabien ROUSSEL	1.66 %
	Anne HIDALGO	1.31 %
	Philippe POUTOU	0.69 %
	Nathalie ARTHAUD	0.28 %



### 1 840 inscrits

Participation : 80.33%

Votes blancs : 1.35%

Votes nuls : 0.61%

## Second tour

	Emmanuel MACRON	48,69 %
	Marine LE PEN	51,31 %

### 1 839 inscrits

Participation : 79.01%

Votes blancs : 6.06%

Votes nuls : 1.79%

# Sécurité



Agressions physiques / sexuelles

**0**



Cambriolages

**10**



Vols / dégradations

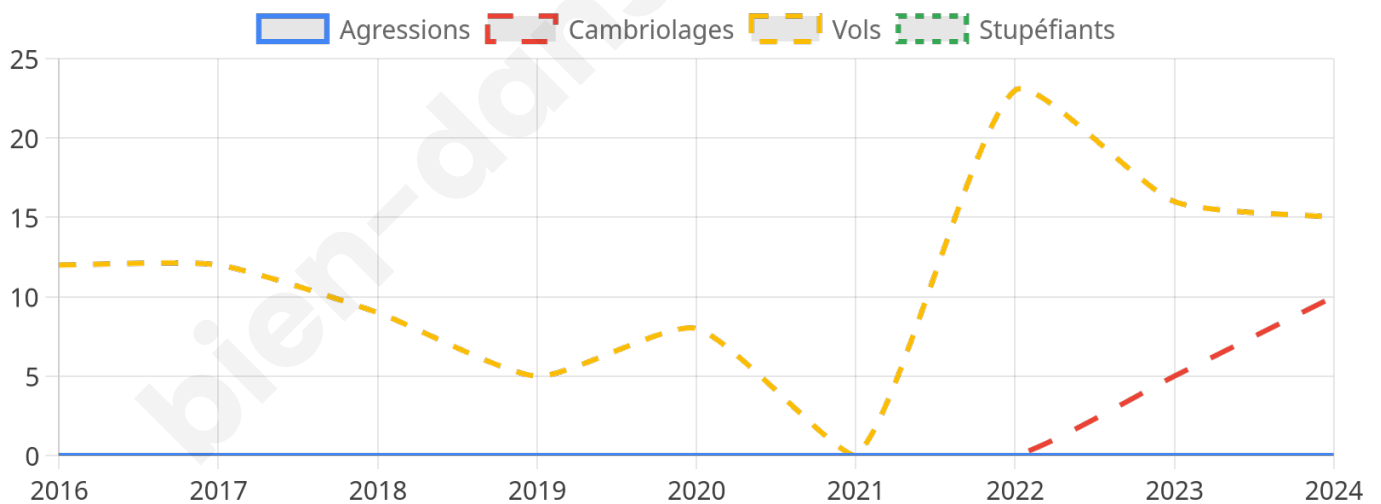
**15**



Stupéfiants

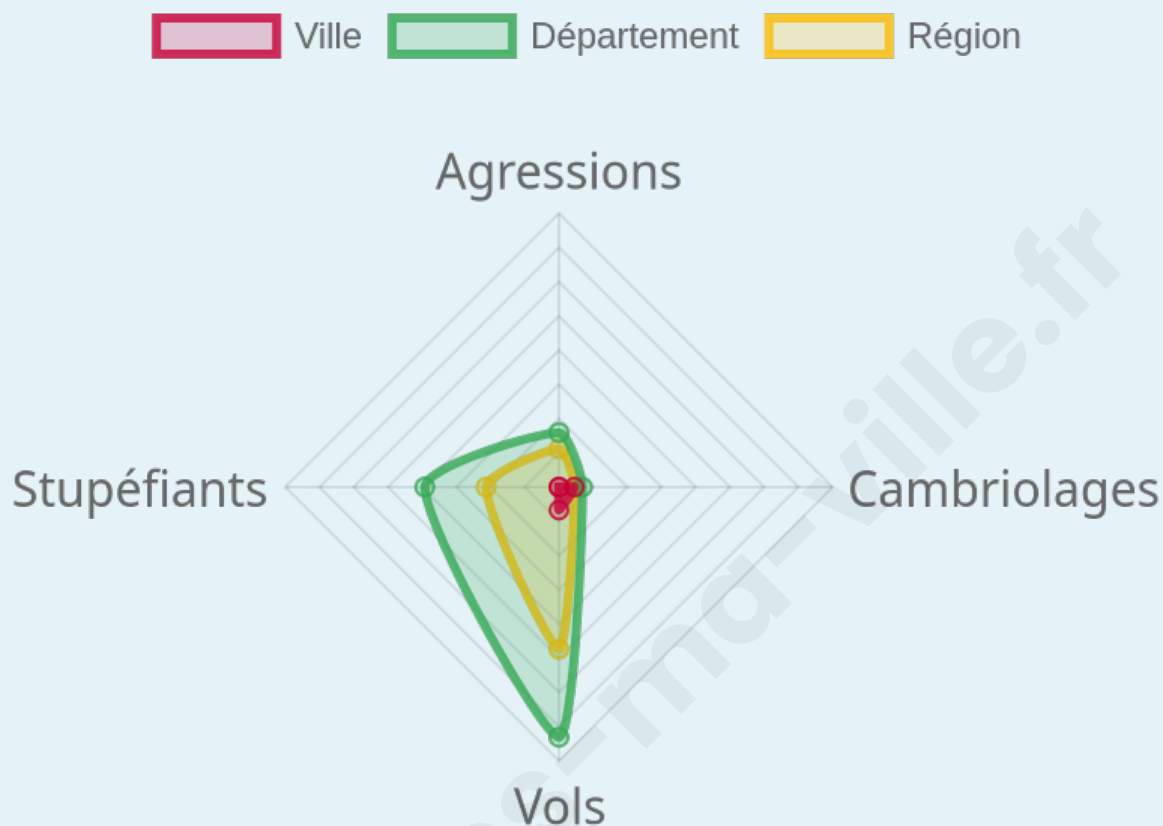
**0**

## Evolution du nombre d'infractions



## Pour comparer

(en proportion du nombre d'habitants)



Sources : Bases statistiques communale, départementale et régionale de la délinquance enregistrée par la police et la gendarmerie nationales selon les dernières parutions officielles de 2025 portant sur l'année 2024 ([data.gouv](https://data.gouv.fr)).

Agressions physiques / sexuelles : Violences sexuelles, coups et blessures volontaires intrafamiliaux, coups et blessures volontaires, autres coups, blessures volontaires et vols violents sans arme.

Cambriolages : Cambriolages de logements.

Vols : Vols avec armes, vols d'accessoires sur véhicules, vols dans les véhicules, vols de véhicules, vols sans violence contre des personnes, destructions, dégradations volontaires et escroqueries.

Stupéfiants : Trafic de stupéfiants dont (AFD) et usage de stupéfiants.

# Services à la population



## Commerce

Hypermarché	X <a href="#">Marseille</a> 9km
Supermarché	X <a href="#">Peypin</a> 1km
Superette	<b>2</b>
Boulangerie	<b>3</b>
Boucherie	<b>1</b>
Restaurant	X <a href="#">Peypin</a> 2km
Garage	<b>3</b>
Station-service	X <a href="#">Peypin</a> 3km
Banque	<b>1</b>
La poste	X <a href="#">Peypin</a> 1km
Coiffeur	<b>2</b>
Tabac	X <a href="#">Peypin</a> 2km
Bars / discothèque	X <a href="#">Peypin</a> 2km
Bibliothèque	X <a href="#">Gardanne</a> 10km
Cinéma	X <a href="#">Marseille</a> 10km
Vétérinaire	X <a href="#">La Destrousse</a> 5km



## Santé

Pharmacie	<b>1</b>
Hôpital	X <a href="#">Allauch</a> 8km
Laboratoire d'analyses médicales	X <a href="#">La Bouilladisse</a> 4km
Etablissement pour handicapé	X <a href="#">Peypin</a> 1km
EHPA	X <a href="#">La Bouilladisse</a> 4km
Médecin	<b>4</b>
Dentiste	<b>1</b>
Chirurgien	X <a href="#">Roquevaire</a> 5km
Dermatologue	X <a href="#">La Destrousse</a> 4km
Anesthésiste	X <a href="#">Aubagne</a> 7km
Gastro-entérologue	X <a href="#">Plan-de-Cuques</a> 9km
Gynécologue	X <a href="#">Roquevaire</a> 5km
Cancérologue	X <a href="#">Aubagne</a> 12km
Neurologue	X <a href="#">Aubagne</a> 10km
Ophthalmologue	X <a href="#">La Destrousse</a> 5km
ORL	X <a href="#">La Destrousse</a> 4km
Cardiologue	X <a href="#">Roquevaire</a> 6km
Pédiatre	<b>1</b>
Pneumologue	X <a href="#">Allauch</a> 8km
Psychologue	X <a href="#">La Bouilladisse</a> 4km
Radiologue	X <a href="#">Fuveau</a> 7km
Rhumatologue	X <a href="#">Plan-de-Cuques</a> 9km
Sage-femme	<b>1</b>



## Éducation

Crèche	<b>2</b>
Ecole maternelle Public	<b>1</b>
Ecole maternelle Privé	X <a href="#">Marseille</a> 15km
Ecole primaire Public	<b>1</b>
Ecole primaire Privé	X <a href="#">Simiane-Collongue</a> 7km
Collège Public	X <a href="#">Gréasque</a> 5km
Collège Privé	X <a href="#">Marseille</a> 9km
Lycée Public	X <a href="#">Allauch</a> 9km
Lycée Privé	X <a href="#">Fuveau</a> 10km

Sources : Base Sirene des entreprises et de leurs établissements selon les dernières parutions officielles de 2025 portant sur l'année 2024 ([data.gouv](#)). Liste, localisation et tarifs des professionnels de santé selon les dernières parutions officielles de 2025 portant sur l'année 2024 ([opendatasoft](#)) et FINESS Extraction du Fichier des établissements selon les dernières parutions officielles de 2025 portant sur l'année 2024 ([data.gouv](#)). Adresse et géolocalisation des établissements d'enseignement du premier et second degrés selon les dernières parutions officielles de 2025 portant sur l'année 2024 ([data.education.gouv](#))

## Villes autour de Cadolive

Ville	Habitants	Superficie	Pop densité	Pop active	Taux chômage	Revenu moyen	Prix immobilier
Saint-Savournin (2 avis)	3 397	5 km <sup>2</sup>	679 h/km <sup>2</sup>	51.1%	4.4%	27 300 €/an	3 756 €/m <sup>2</sup>
Peypin (8 avis)	5 771	13 km <sup>2</sup>	444 h/km <sup>2</sup>	45.4%	4.3%	27 300 €/an	3 644 €/m <sup>2</sup>
La Bouilladisse (3 avis)	6 547	12 km <sup>2</sup>	546 h/km <sup>2</sup>	42.8%	3.8%	27 220 €/an	3 564 €/m <sup>2</sup>
La Destrousse	4 133	2 km <sup>2</sup>	2 067 h/km <sup>2</sup>	42.3%	3.3%	26 120 €/an	3 360 €/m <sup>2</sup>
Belcodène	2 009	13 km <sup>2</sup>	155 h/km <sup>2</sup>	48.5%	3%	29 980 €/an	3 775 €/m <sup>2</sup>
Roquevaire (9 avis)	8 915	23 km <sup>2</sup>	388 h/km <sup>2</sup>	45.5%	4.7%	26 260 €/an	4 071 €/m <sup>2</sup>
Mimet (7 avis)	4 241	18 km <sup>2</sup>	236 h/km <sup>2</sup>	43.2%	3.9%	29 340 €/an	3 888 €/m <sup>2</sup>
Gréasque	4 554	6 km <sup>2</sup>	759 h/km <sup>2</sup>	44.5%	4.1%	26 900 €/an	4 243 €/m <sup>2</sup>
Auriol (10 avis)	13 037	44 km <sup>2</sup>	296 h/km <sup>2</sup>	48.7%	4.5%	26 260 €/an	3 593 €/m <sup>2</sup>
Fuveau (9 avis)	10 337	30 km <sup>2</sup>	345 h/km <sup>2</sup>	47.3%	3.5%	28 140 €/an	4 089 €/m <sup>2</sup>
Plan-de-Cuques (13 avis)	11 632	8 km <sup>2</sup>	1 454 h/km <sup>2</sup>	37.4%	2.6%	26 120 €/an	3 708 €/m <sup>2</sup>
Allauch (17 avis)	21 443	50 km <sup>2</sup>	429 h/km <sup>2</sup>	45.5%	3.7%	27 620 €/an	3 731 €/m <sup>2</sup>
Fontvieille (3 avis)	3 571	40 km <sup>2</sup>	89 h/km <sup>2</sup>	39.2%	4.2%	24 530 €/an	3 396 €/m <sup>2</sup>
Gardanne (24 avis)	21 597	27 km <sup>2</sup>	800 h/km <sup>2</sup>	46.7%	5.1%	22 780 €/an	3 323 €/m <sup>2</sup>
Simiane-Collongue (6 avis)	5 780	29 km <sup>2</sup>	199 h/km <sup>2</sup>	45.9%	3.9%	28 770 €/an	3 482 €/m <sup>2</sup>

# Avis sur la ville de Cadolive



## Moyenne par critère



## Villes autour de Cadolive

Ville	Note globale	Sécurité	Éducation	Sport Loisir	Environnement	Vie pratique
Saint-Savournin (2 avis)	3.8	<b>4.0</b>	3.0	<b>4.0</b>	<b>4.0</b>	<b>4.0</b>
Peypin (8 avis)	3.0	3.4	3.1	3.0	3.0	2.5
La Bouilladisse (3 avis)	1.9	<b>1.0</b>	1.7	2.3	2.7	2.0
La Destrousse	-	-	-	-	-	-
Belcodène	-	-	-	-	-	-
Roquevaire (9 avis)	3.9	3.6	<b>4.0</b>	3.9	<b>4.0</b>	3.9
Mimet (7 avis)	3.3	3.0	<b>4.1</b>	2.6	<b>4.1</b>	2.7
Gréasque	-	-	-	-	-	-
Auriol (10 avis)	<b>4.1</b>	<b>4.3</b>	3.9	<b>4.1</b>	<b>4.0</b>	<b>4.1</b>
Fuveau (9 avis)	<b>4.1</b>	<b>4.2</b>	<b>4.2</b>	<b>4.1</b>	<b>4.0</b>	3.8
Plan-de-Cuques (13 avis)	<b>4.4</b>	<b>4.3</b>	<b>4.3</b>	<b>4.5</b>	<b>4.6</b>	<b>4.2</b>
Allauch (17 avis)	3.7	3.6	3.8	3.7	3.6	3.8
Fontvieille (3 avis)	3.9	3.3	<b>4.3</b>	3.0	<b>4.3</b>	<b>4.3</b>
Gardanne (24 avis)	3.1	3.0	3.4	3.5	2.4	3.3
Simiane-Collongue (6 avis)	3.8	<b>4.2</b>	<b>4.2</b>	3.5	<b>4.3</b>	3.0



# Vous aimez votre ville ? Notez-la !

Et faites-nous part de vos remarques constructives



Avec

**BIEN** dans  
ma **VILLE** 