



Version web

# Ville de Cadillac

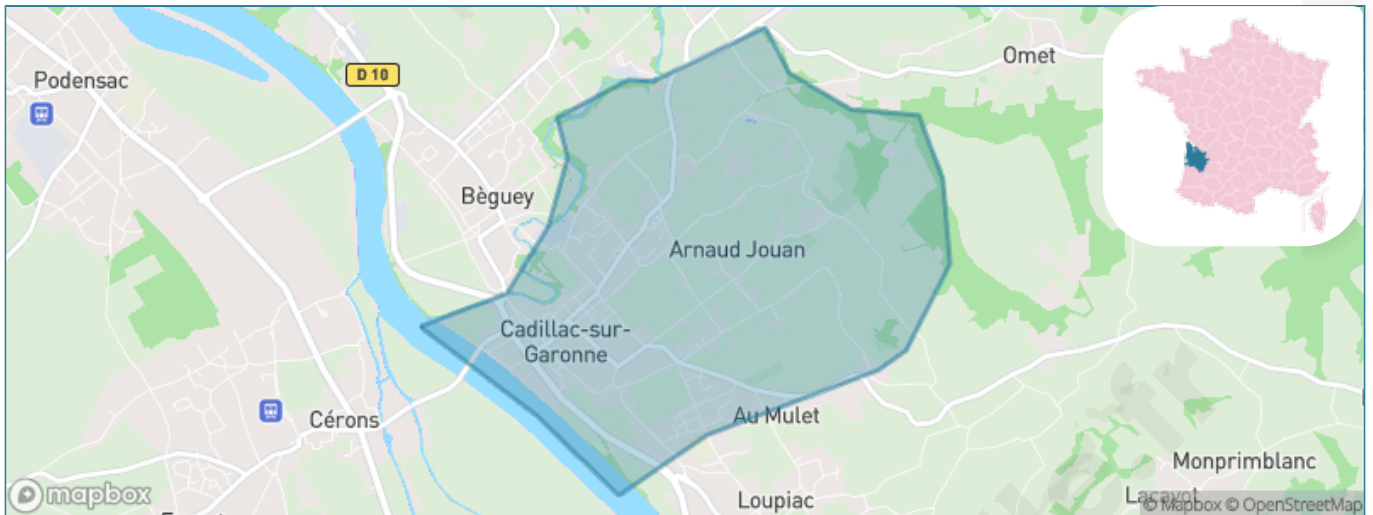
Présenté par

**BIEN** dans  
ma **VILLE** 

# Sommaire

Situation géographique .....	3
Statistiques sur la population .....	4
Evolution du nombre d'habitants .....	4
Tranche d'âge .....	5
0-14 ans .....	5
15-29 ans .....	5
30-44 ans .....	5
45-59 ans .....	5
60-74 ans .....	5
75-89 ans .....	5
90 ans et + .....	5
Activité professionnelle .....	5
Agriculteurs .....	5
Artisans, Commerçants .....	5
Cadres et sup. ....	5
Professions intermédiaires .....	5
Employé .....	5
Ouvrier .....	5
Retraité .....	5
Autres .....	5
Niveau de diplôme .....	6
Sans diplôme ou CEP .....	6
Brevet, BEPC, DNB .....	6
CAP-BEP ou équivalent .....	6
BAC ou équivalent .....	6
BAC+2 .....	6
BAC+3 ou +4 .....	6
BAC+5 ou plus .....	6
Composition des ménages .....	6
Couple sans enfant .....	6
Couple avec enfant(s) .....	6
Famille monoparentale .....	6
Colocation / Autre .....	6
Personnes seules .....	6
Profils électoraux .....	7
Premier tour .....	7
Sécurité .....	8
Evolution du nombre d'infractions .....	8
Pour comparer .....	9
Services à la population .....	10
Commerce .....	10
Éducation .....	10
Villes autour de Cadillac .....	11

# Situation géographique



## i Informations clés

- **Région** : Nouvelle-Aquitaine
- **Département** : Gironde
- **Code postal** : 33410
- **Superficie** : 5 km<sup>2</sup>



# Statistiques sur la population



Nombre d'habitants

**2 670**



Age moyen

**42 ans**



Pop active

**47.8%**



Taux chômage

**7.1%**



Pop densité

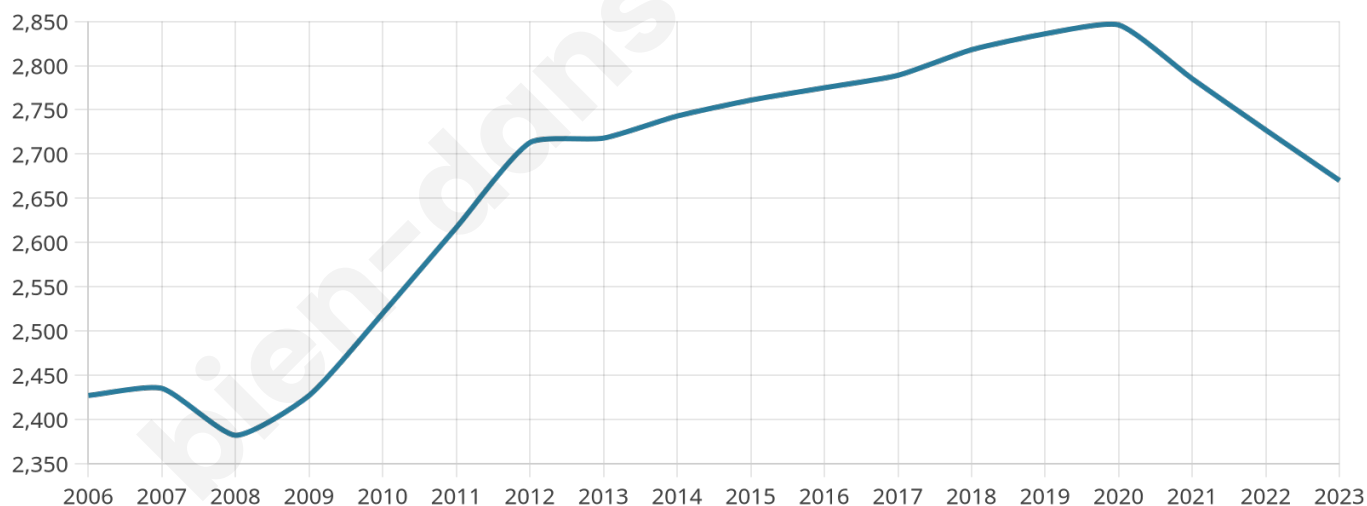
**534 h/km<sup>2</sup>**



Revenu moyen

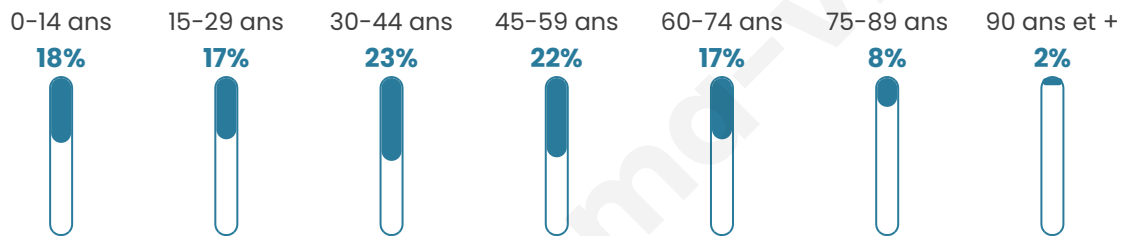
**20 240 €/an**

## Evolution du nombre d'habitants

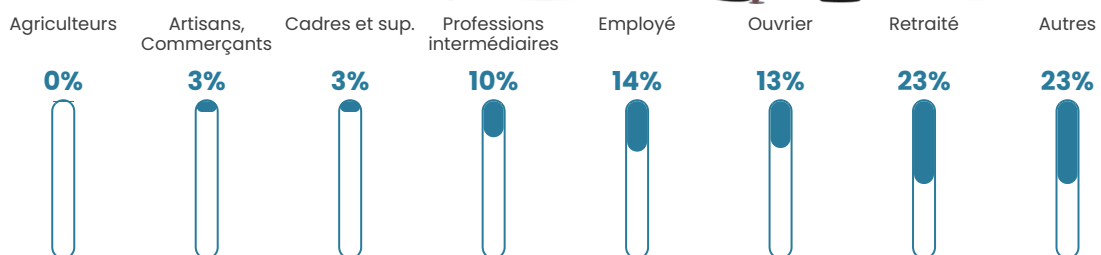


Sources : Institut national de la statistique et des études économiques (insee) selon Les dernières parutions officielles de 2024 portant sur les années 2020, 2021 et 2022.


## Tranche d'âge




## Activité professionnelle



## Niveau de diplôme















## Composition des ménages



# Profils électoraux

## Premier tour

	Marine LE PEN	26.64 %
	Jean-Luc MÉLENCHON	25.45 %
	Emmanuel MACRON	19.64 %
	Jean LASSALLE	6.40 %
	Éric ZEMMOUR	5.12 %
	Fabien ROUSSEL	4.36 %
	Yannick JADOT	3.50 %
	Anne HIDALGO	2.99 %
	Valérie PÉCRESSE	2.73 %
	Nicolas DUPONT-AIGNAN	1.37 %
	Nathalie ARTHAUD	0.94 %
	Philippe POUTOU	0.85 %



### 1 592 inscrits

Participation : 75.63%

Votes blancs : 1.66%

Votes nuls : 1.08%

## Second tour

	Emmanuel MACRON	50,72 %
	Marine LE PEN	49,28 %

### 1 592 inscrits

Participation : 73.37%

Votes blancs : 8.82%

Votes nuls : 2.57%

# Sécurité



Agressions physiques / sexuelles

**42**



Cambriolages

**7**



Vols / dégradations

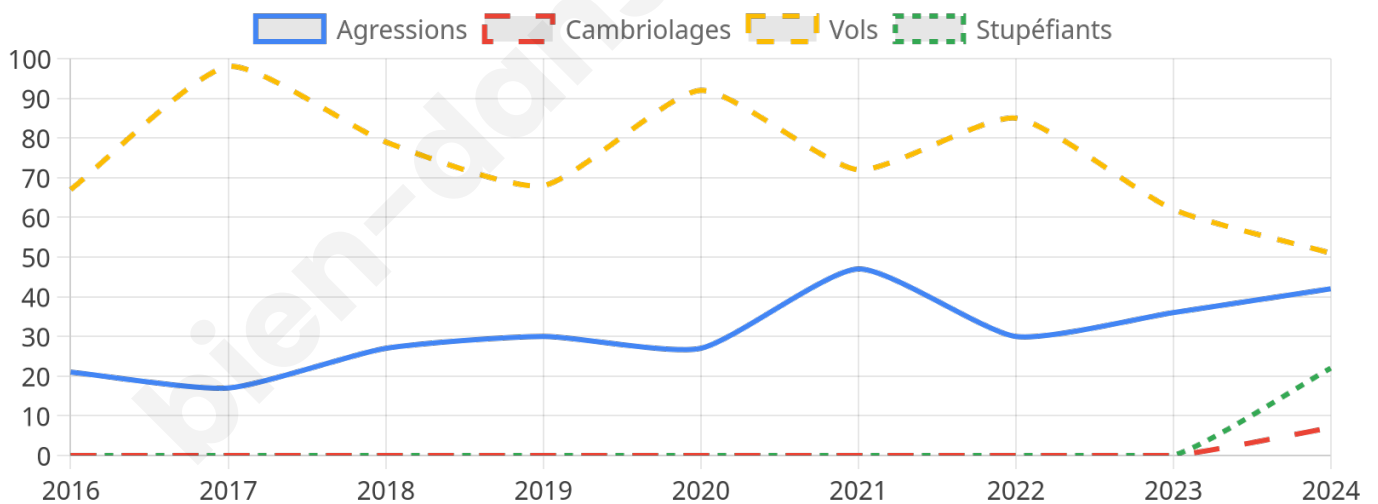
**51**



Stupéfiants

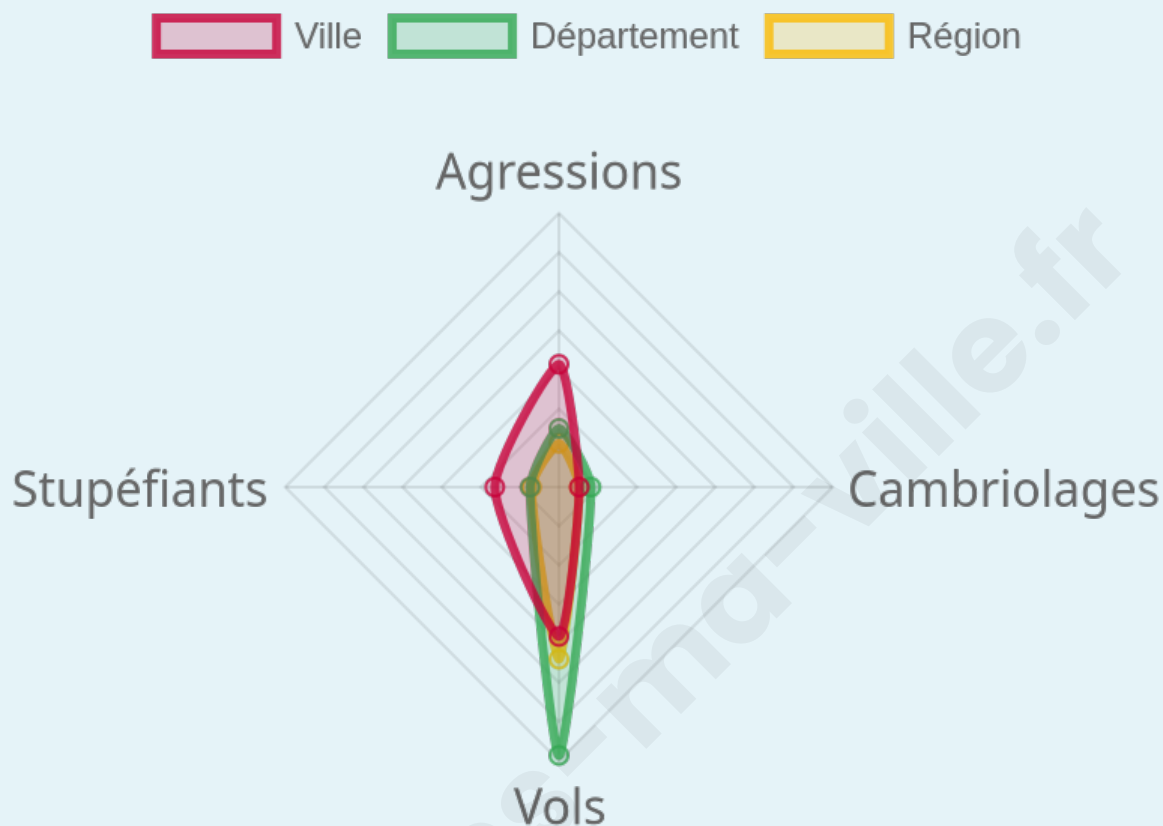
**22**

## Evolution du nombre d'infractions



## Pour comparer

(en proportion du nombre d'habitants)



Sources : Bases statistiques communale, départementale et régionale de la délinquance enregistrée par la police et la gendarmerie nationales selon les dernières parutions officielles de 2025 portant sur l'année 2024 ([data.gouv](https://data.gouv.fr)).

Agressions physiques / sexuelles : Violences sexuelles, coups et blessures volontaires intrafamiliaux, coups et blessures volontaires, autres coups, blessures volontaires et vols violents sans arme.

Cambriolages : Cambriolages de logements.

Vols : Vols avec armes, vols d'accessoires sur véhicules, vols dans les véhicules, vols de véhicules, vols sans violence contre des personnes, destructions, dégradations volontaires et escroqueries.

Stupéfiants : Trafic de stupéfiants dont (AFD) et usage de stupéfiants.

# Services à la population



## Commerce

Hypermarché	X <u>Langon</u> 11km
Supermarché	X <u>Béguey</u> 2km
Superette	2
Boulangerie	2
Boucherie	1
Restaurant	8
Garage	4
Station-service	1
Banque	7
La poste	2
Coiffeur	8
Tabac	1
Bars / discothèque	3
Bibliothèque	X <u>Saint-Macaire</u> 10km
Cinéma	X <u>Loupiac</u> 2km
Vétérinaire	1



## Santé

Pharmacie	3
Hôpital	X <u>Langon</u> 11km
Laboratoire d'analyses médicales	X <u>Béguey</u> 1km
Etablissement pour handicapé	X <u>Verdelais</u> 7km
EHPA	1
Médecin	6
Dentiste	2
Chirurgien	X <u>Barsac</u> 3km
Dermatologue	X <u>Preignac</u> 6km
Anesthésiste	X <u>Langon</u> 12km
Gastro-entérologue	X <u>Langon</u> 10km
Gynécologue	1
Cancérologue	X <u>Langon</u> 12km
Neurologue	X <u>Langon</u> 11km
Ophtalmologue	X <u>Langon</u> 10km
ORL	X <u>Langon</u> 12km
Cardiologue	X <u>Preignac</u> 6km
Pédiatre	X <u>Langon</u> 11km
Pneumologue	X <u>Langon</u> 11km
Psychologue	X <u>Preignac</u> 6km
Radiologue	X <u>Béguey</u> 2km
Rhumatologue	X <u>La Brède</u> 18km
Sage-femme	1



## Éducation

Crèche	3
Ecole maternelle Public	X <u>Cardan</u> 5km
Ecole maternelle Privé	X <u>La Brède</u> 17km
Ecole primaire Public	1
Ecole primaire Privé	1
Collège Public	1
Collège Privé	1
Lycée Public	X <u>Bommes</u> 10km
Lycée Privé	X <u>Saint-Macaire</u> 10km

Sources : Base Sirene des entreprises et de leurs établissements selon les dernières parutions officielles de 2025 portant sur l'année 2024 ([data.gouv](https://data.gouv.fr)). Liste, localisation et tarifs des professionnels de santé selon les dernières parutions officielles de 2025 portant sur l'année 2024 ([opendatasoft](https://opendatasoft.com)) et FINISS Extraction du Fichier des établissements selon les dernières parutions officielles de 2025 portant sur l'année 2024 ([data.gouv](https://data.gouv.fr)). Adresse et géolocalisation des établissements d'enseignement du premier et second degrés selon les dernières parutions officielles de 2025 portant sur l'année 2024 ([data.education.gouv](https://data.education.gouv.fr))

## Villes autour de Cadillac

Ville	Habitants	Superficie	Pop densité	Pop active	Taux chômage	Revenu moyen	Prix immobilier
Cérons	2 126	7 km <sup>2</sup>	304 h/km <sup>2</sup>	50%	4%	23 240 €/an	1 730 €/m <sup>2</sup>
Béguey (2 avis)	1 308	3 km <sup>2</sup>	436 h/km <sup>2</sup>	43.2%	5.4%	21 930 €/an	1 501 €/m <sup>2</sup>
Loupiac (1 avis)	1 093	9 km <sup>2</sup>	121 h/km <sup>2</sup>	46%	2.7%	21 940 €/an	1 931 €/m <sup>2</sup>
Barsac	2 058	14 km <sup>2</sup>	147 h/km <sup>2</sup>	49.3%	5.1%	22 190 €/an	1 505 €/m <sup>2</sup>
Laroque	285	3 km <sup>2</sup>	95 h/km <sup>2</sup>	51.6%	6.3%	25 610 €/an	2 063 €/m <sup>2</sup>
Gabarnac	363	5 km <sup>2</sup>	73 h/km <sup>2</sup>	45.5%	3%	23 490 €/an	1 327 €/m <sup>2</sup>
Rions	1 470	10 km <sup>2</sup>	147 h/km <sup>2</sup>	48.7%	5.2%	22 300 €/an	1 743 €/m <sup>2</sup>
Podensac (5 avis)	3 269	8 km <sup>2</sup>	409 h/km <sup>2</sup>	42.5%	5.4%	22 260 €/an	2 008 €/m <sup>2</sup>
Omet	280	2 km <sup>2</sup>	140 h/km <sup>2</sup>	51.8%	3.9%	23 600 €/an	2 733 €/m <sup>2</sup>
Monprimblanc	276	5 km <sup>2</sup>	55 h/km <sup>2</sup>	48.9%	6.2%	21 620 €/an	1 587 €/m <sup>2</sup>
Donzac (1 avis)	122	4 km <sup>2</sup>	31 h/km <sup>2</sup>	43.4%	7.4%	24 040 €/an	1 440 €/m <sup>2</sup>
Illats	1 413	29 km <sup>2</sup>	49 h/km <sup>2</sup>	46.6%	4.2%	24 130 €/an	1 917 €/m <sup>2</sup>
Virelade (3 avis)	1 124	13 km <sup>2</sup>	86 h/km <sup>2</sup>	46.7%	4.1%	23 950 €/an	2 134 €/m <sup>2</sup>
Cardan	510	4 km <sup>2</sup>	128 h/km <sup>2</sup>	49.4%	3.7%	22 500 €/an	1 511 €/m <sup>2</sup>
Villeneuve-de-Rions	374	2 km <sup>2</sup>	187 h/km <sup>2</sup>	47.9%	4%	22 370 €/an	2 037 €/m <sup>2</sup>

bien-dans-ma-ville.fr



# Vous aimez votre ville ? Notez-la !

Et faites-nous part de vos remarques constructives



Avec

**BIEN** dans ma **VILLE** 