



Version web

# Ville de Cabestany

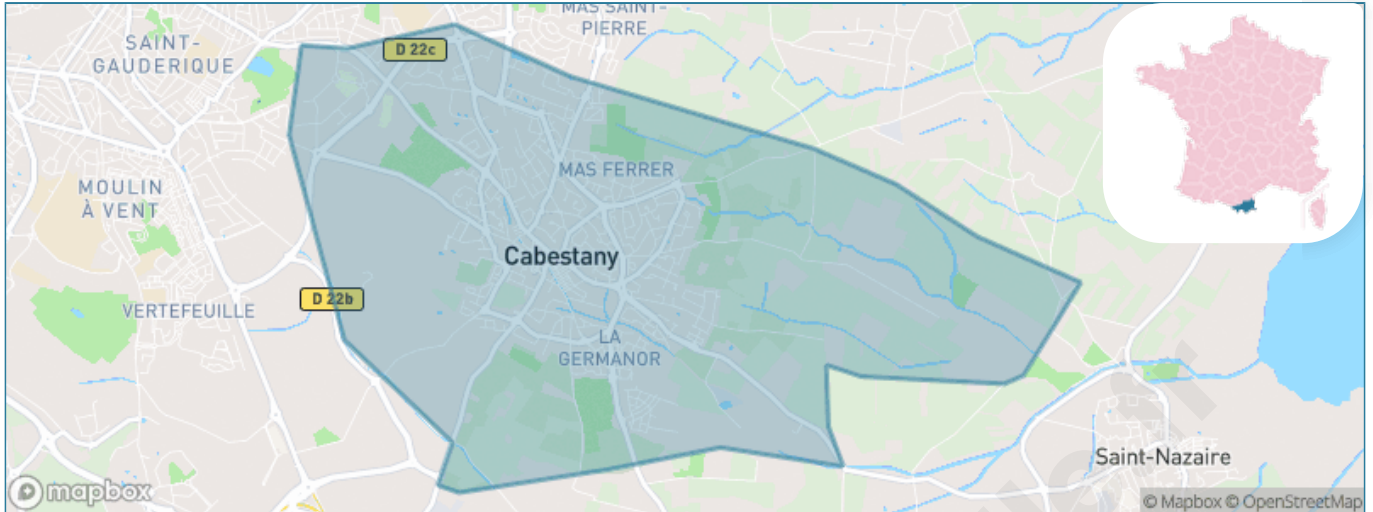
Présenté par

**BIEN** dans  
ma **VILLE** 

# Sommaire

Situation géographique .....	3
Statistiques sur la population .....	4
Evolution du nombre d'habitants .....	4
Tranche d'âge .....	5
0-14 ans .....	5
15-29 ans .....	5
30-44 ans .....	5
45-59 ans .....	5
60-74 ans .....	5
75-89 ans .....	5
90 ans et + .....	5
Activité professionnelle .....	5
Agriculteurs .....	5
Artisans, Commerçants .....	5
Cadres et sup. ....	5
Professions intermédiaires .....	5
Employé .....	5
Ouvrier .....	5
Retraité .....	5
Autres .....	5
Niveau de diplôme .....	6
Sans diplôme ou CEP .....	6
Brevet, BEPC, DNB .....	6
CAP-BEP ou équivalent .....	6
BAC ou équivalent .....	6
BAC+2 .....	6
BAC+3 ou +4 .....	6
BAC+5 ou plus .....	6
Composition des ménages .....	6
Couple sans enfant .....	6
Couple avec enfant(s) .....	6
Famille monoparentale .....	6
Colocation / Autre .....	6
Personnes seules .....	6
Profil électoraux .....	7
Premier tour .....	7
Sécurité .....	8
Evolution du nombre d'infractions .....	8
Pour comparer .....	9
Services à la population .....	10
Commerce .....	10
Éducation .....	10
Villes autour de Cabestany .....	11
Avis sur la ville de Cabestany .....	12
Moyenne par critère .....	12
Villes autour de Cabestany .....	12
Répartition des avis par note .....	12
Répartition des avis par note .....	12

# Situation géographique



## i Informations clés

- **Région** : Occitanie
- **Département** : Pyrénées-Orientales
- **Code postal** : 66330
- **Superficie** : 10 km<sup>2</sup>



# Statistiques sur la population



Nombre d'habitants

**10 465**



Age moyen

**45 ans**



Pop active

**40.1%**



Taux chômage

**10.2%**



Pop densité

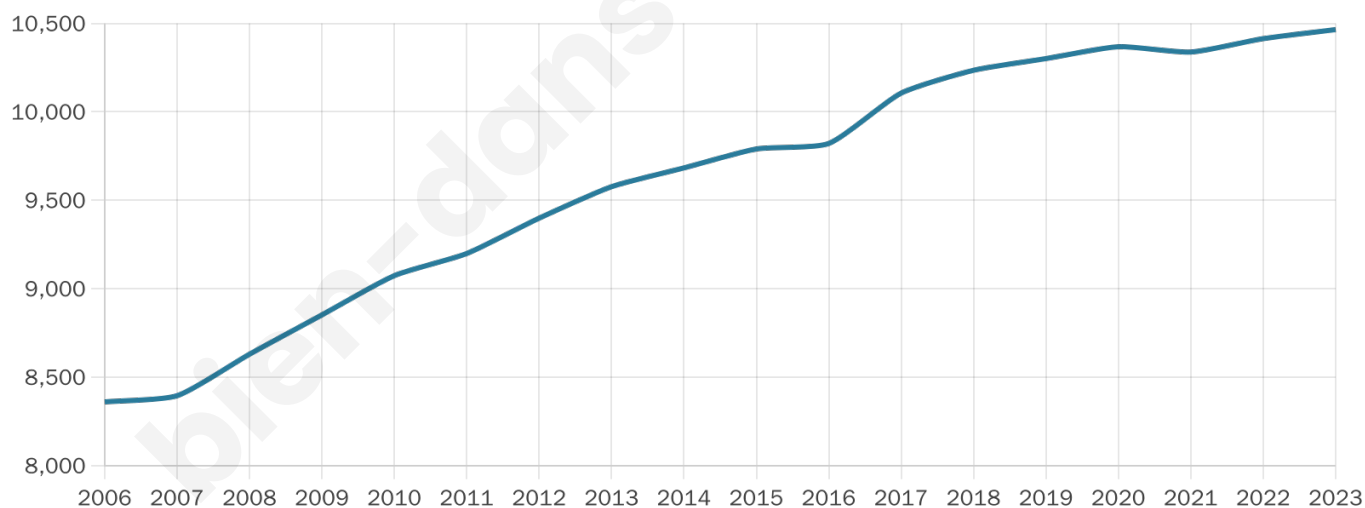
**1 047 h/km<sup>2</sup>**



Revenu moyen

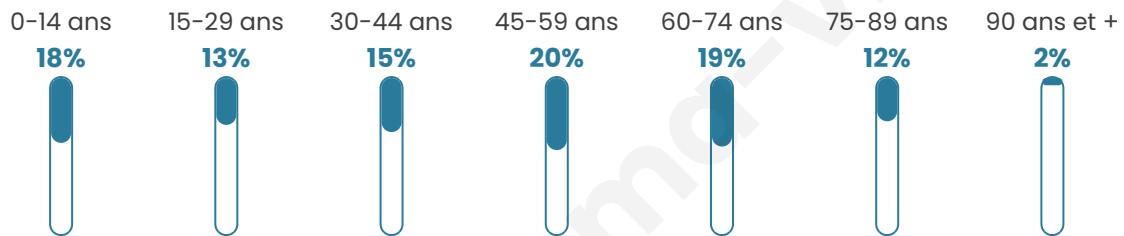
**23 510 €/an**

## Evolution du nombre d'habitants

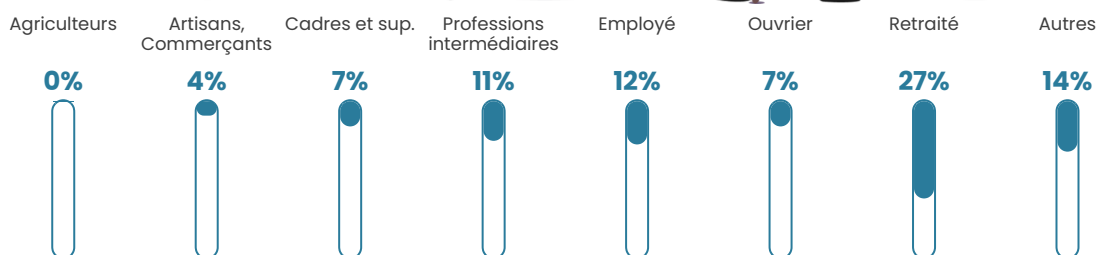


Sources : Institut national de la statistique et des études économiques (insee) selon Les dernières parutions officielles de 2024 portant sur les années 2020, 2021 et 2022.


## Tranche d'âge




## Activité professionnelle



## Niveau de diplôme






## Composition des ménages



# Profils électoraux

## Premier tour

	Marine LE PEN	29.20 %
	Emmanuel MACRON	22.14 %
	Jean-Luc MÉLENCHON	18.27 %
	Éric ZEMMOUR	10.20 %
	Fabien ROUSSEL	4.34 %
	Jean LASSALLE	3.87 %
	Yannick JADOT	3.64 %
	Valérie PÉCRESSE	3.25 %
	Anne HIDALGO	2.03 %
	Nicolas DUPONT-AIGNAN	1.97 %
	Philippe POUTOU	0.70 %
	Nathalie ARTHAUD	0.39 %



### 8 169 inscrits

Participation : 77.24%

Votes blancs : 1.58%

Votes nuls : 0.98%

## Second tour

	Emmanuel MACRON	46,91 %
	Marine LE PEN	53,09 %

### 8 176 inscrits

Participation : 75.23%

Votes blancs : 6.45%

Votes nuls : 3.06%

# Sécurité



Agressions physiques / sexuelles

**61**



Cambriolages

**48**



Vols / dégradations

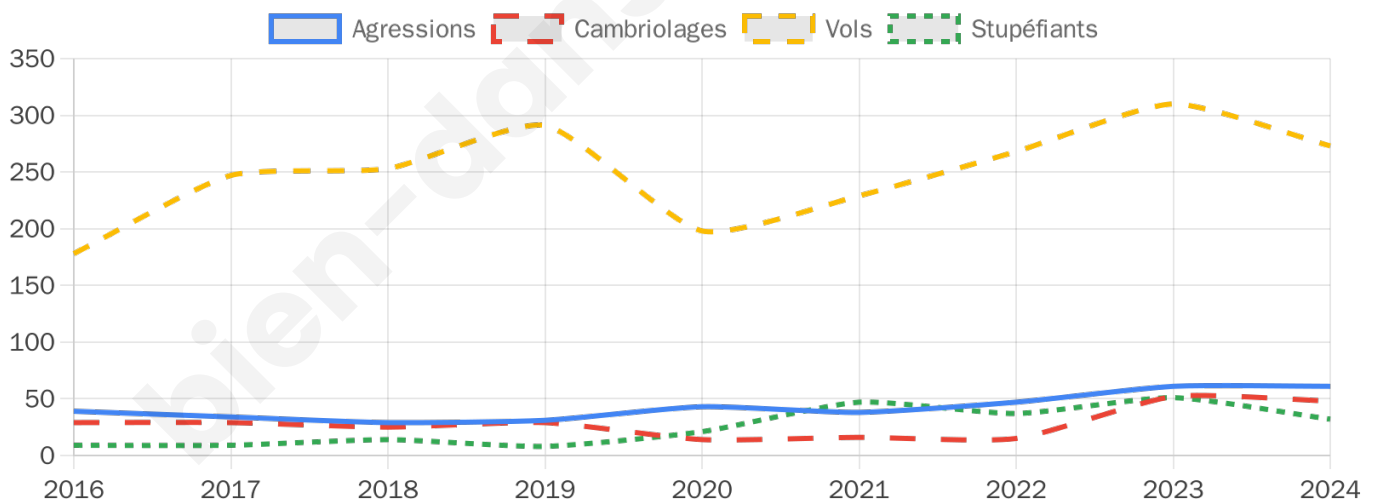
**273**



Stupéfiants

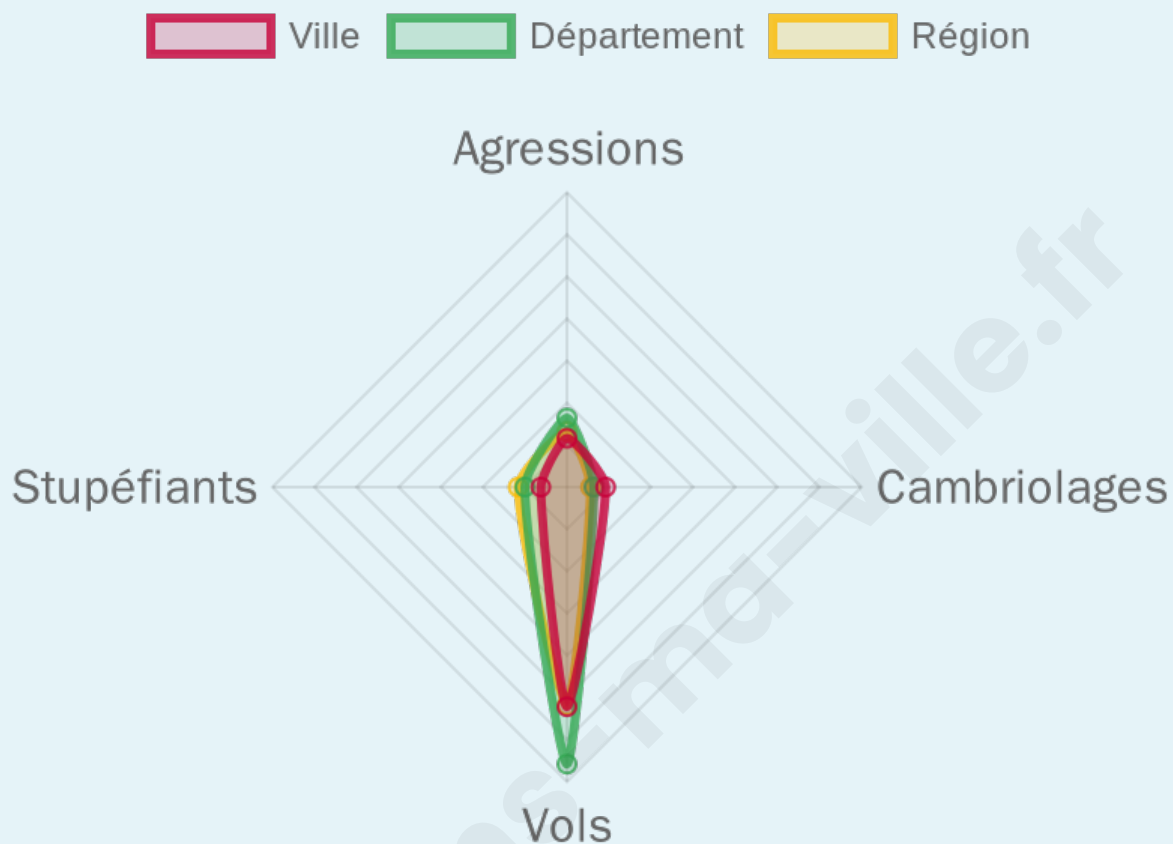
**32**

## Evolution du nombre d'infractions



## Pour comparer

(en proportion du nombre d'habitants)



Sources : Bases statistiques communale, départementale et régionale de la délinquance enregistrée par la police et la gendarmerie nationales selon les dernières parutions officielles de 2025 portant sur l'année 2024 ([data.gouv](https://data.gouv.fr)).

Agressions physiques / sexuelles : Violences sexuelles, coups et blessures volontaires intrafamiliaux, coups et blessures volontaires, autres coups, blessures volontaires et vols violents sans arme.

Cambriolages : Cambriolages de logements.

Vols : Vols avec armes, vols d'accessoires sur véhicules, vols dans les véhicules, vols de véhicules, vols sans violence contre des personnes, destructions, dégradations volontaires et escroqueries.

Stupéfiants : Trafic de stupéfiants dont (AFD) et usage de stupéfiants.

# Services à la population



## Commerce

Hypermarché	1
Supermarché	3
Superette	7
Boulangerie	4
Boucherie	6
Restaurant	17
Garage	23
Station-service	1
Banque	11
La poste	9
Coiffeur	21
Tabac	1
Bars / discothèque	4
Bibliothèque	X <a href="#">Perpignan</a> 2km
Cinéma	X <a href="#">Perpignan</a> 2km
Vétérinaire	6



## Santé

Pharmacie	3
Hôpital	X <a href="#">Perpignan</a> 4km
Laboratoire d'analyses médicales	2
Etablissement pour handicapé	1
EHPA	1
Médecin	29
Dentiste	18
Chirurgien	24
Dermatologue	1
Anesthésiste	7
Gastro-entérologue	X <a href="#">Perpignan</a> 4km
Gynécologue	3
Cancérologue	1
Neurologue	X <a href="#">Perpignan</a> 2km
Ophtalmologue	4
ORL	2
Cardiologue	X <a href="#">Perpignan</a> 4km
Pédiatre	3
Pneumologue	1
Psychologue	5
Radiologue	20
Rhumatologue	3
Sage-femme	2



## Éducation

Crèche	5
Ecole maternelle Public	3
Ecole maternelle Privé	X <a href="#">Perpignan</a> 5km
Ecole primaire Public	3
Ecole primaire Privé	X <a href="#">Perpignan</a> 2km
Collège Public	1
Collège Privé	X <a href="#">Perpignan</a> 3km
Lycée Public	X <a href="#">Perpignan</a> 2km
Lycée Privé	2

Sources : Base Sirene des entreprises et de leurs établissements selon les dernières parutions officielles de 2025 portant sur l'année 2024 ([data.gouv](#)). Liste, localisation et tarifs des professionnels de santé selon les dernières parutions officielles de 2025 portant sur l'année 2024 ([opendatasoft](#)) et FINISS Extraction du Fichier des établissements selon les dernières parutions officielles de 2025 portant sur l'année 2024 ([data.gouv](#)). Adresse et géolocalisation des établissements d'enseignement du premier et second degrés selon les dernières parutions officielles de 2025 portant sur l'année 2024 ([data.education.gouv](#))



## Villes autour de Cabestany

Ville	Habitants	Superficie	Pop densité	Pop active	Taux chômage	Revenu moyen	Prix immobilier
Saleilles (7 avis)	5 698	6 km <sup>2</sup>	950 h/km <sup>2</sup>	42.3%	4.7%	23 510 €/an	2 421 €/m <sup>2</sup>
Perpignan (144 avis)	121 616	68 km <sup>2</sup>	1 788 h/km <sup>2</sup>	36.6%	8.6%	17 380 €/an	1 487 €/m <sup>2</sup>
Saint-Nazaire	2 779	10 km <sup>2</sup>	278 h/km <sup>2</sup>	43.1%	4.5%	22 250 €/an	2 170 €/m <sup>2</sup>
Bompas (4 avis)	7 832	5 km <sup>2</sup>	1 566 h/km <sup>2</sup>	39.2%	6.3%	21 430 €/an	2 195 €/m <sup>2</sup>
Villeneuve-de-la-Raho (4 avis)	4 470	11 km <sup>2</sup>	406 h/km <sup>2</sup>	40.5%	4.6%	24 500 €/an	2 288 €/m <sup>2</sup>
Théza (6 avis)	2 126	4 km <sup>2</sup>	532 h/km <sup>2</sup>	48.7%	7.9%	21 730 €/an	2 738 €/m <sup>2</sup>
Corneilla-del-Vercol (8 avis)	2 696	5 km <sup>2</sup>	539 h/km <sup>2</sup>	45.1%	6%	22 360 €/an	1 932 €/m <sup>2</sup>
Villelongue-de-la-Salanque (4 avis)	3 335	7 km <sup>2</sup>	476 h/km <sup>2</sup>	43.8%	5.6%	21 060 €/an	875 €/m <sup>2</sup>
Canet-en-Roussillon (65 avis)	13 227	22 km <sup>2</sup>	601 h/km <sup>2</sup>	33.7%	6.7%	22 520 €/an	2 972 €/m <sup>2</sup>
Alénya (8 avis)	3 782	5 km <sup>2</sup>	756 h/km <sup>2</sup>	42.1%	6.4%	22 190 €/an	2 017 €/m <sup>2</sup>
Saint-Estève (15 avis)	11 630	11 km <sup>2</sup>	1 057 h/km <sup>2</sup>	40.2%	5.8%	22 170 €/an	1 893 €/m <sup>2</sup>
Montescot (3 avis)	1 586	6 km <sup>2</sup>	264 h/km <sup>2</sup>	46.5%	6.2%	23 020 €/an	2 298 €/m <sup>2</sup>
Pia (14 avis)	11 615	13 km <sup>2</sup>	893 h/km <sup>2</sup>	39.7%	5.2%	20 040 €/an	1 957 €/m <sup>2</sup>
Claira (9 avis)	4 922	19 km <sup>2</sup>	259 h/km <sup>2</sup>	42.3%	5.7%	21 850 €/an	2 191 €/m <sup>2</sup>
Pollestres (6 avis)	5 548	8 km <sup>2</sup>	694 h/km <sup>2</sup>	45.3%	5%	22 380 €/an	2 173 €/m <sup>2</sup>

# Avis sur la ville de Cabestany



## Moyenne par critère



## Villes autour de Cabestany

Ville	Note globale	Sécurité	Éducation	Sport Loisir	Environnement	Vie pratique
Saleilles (7 avis)	3.5	3.3	3.9	2.7	3.7	3.9
Perpignan (144 avis)	3.1	2.6	3.1	3.4	3.2	3.2
Saint-Nazaire	-	-	-	-	-	-
Bompas (4 avis)	<b>4.2</b>	<b>4.3</b>	<b>4.5</b>	<b>4.3</b>	3.8	<b>4.3</b>
Villeneuve-de-la-Raho (4 avis)	<b>4.3</b>	<b>4.5</b>	<b>4.3</b>	3.8	<b>4.8</b>	<b>4.0</b>
Théza (6 avis)	3.5	3.7	3.8	3.3	3.8	2.7
Corneilla-del-Vercol (8 avis)	3.4	3.9	<b>4.0</b>	3.1	3.3	2.5
Villelongue-de-la-Salanque (4 avis)	2.3	2.5	2.8	2.3	2.8	<b>1.0</b>
Canet-en-Roussillon (65 avis)	2.9	2.5	3.3	3.0	2.8	2.8
Alénya (8 avis)	3.8	<b>4.4</b>	3.9	3.9	<b>4.0</b>	2.9
Saint-Estève (15 avis)	3.9	3.7	3.4	<b>4.1</b>	3.8	<b>4.3</b>
Montescot (3 avis)	3.9	<b>4.7</b>	<b>4.0</b>	3.3	<b>4.7</b>	3.0
Pia (14 avis)	3.0	2.8	3.4	3.6	2.5	2.7
Claira (9 avis)	3.6	3.4	3.8	3.8	3.7	3.2
Pollestres (6 avis)	<b>4.0</b>	3.7	<b>4.2</b>	<b>4.2</b>	3.8	<b>4.3</b>



# **Vous aimez votre ville ? Notez-la !**

Et faites-nous part de vos remarques constructives



Avec

**BIEN** dans ma **VILLE** 