



Version web

# Ville de Buswiller

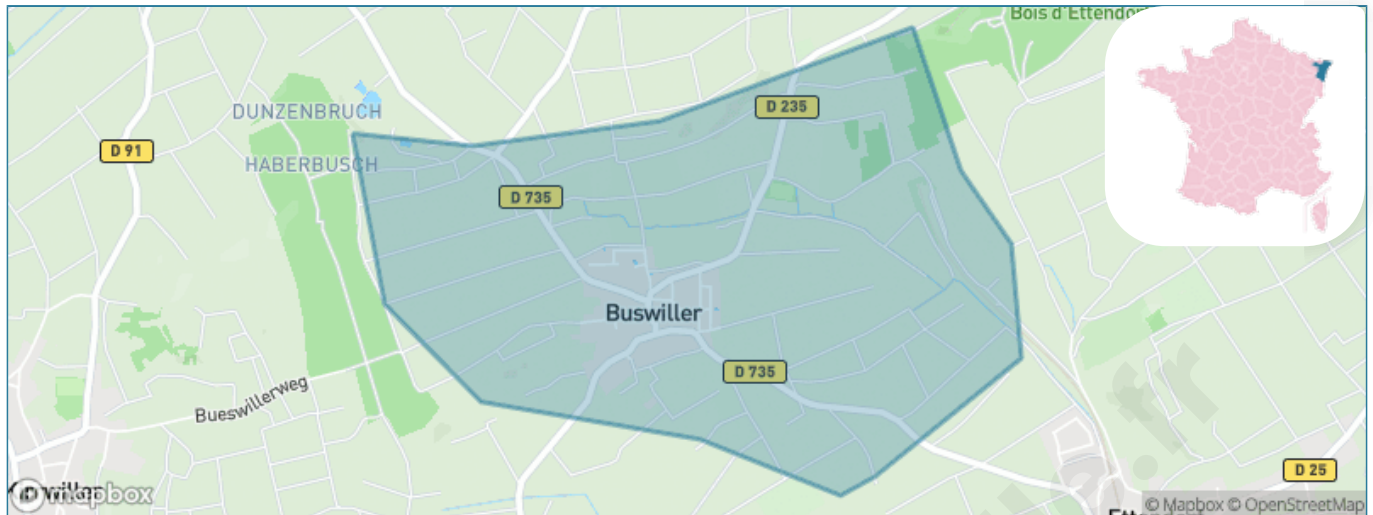
Présenté par

**BIEN** dans  
ma **VILLE** 

# Sommaire

Situation géographique .....	3
Statistiques sur la population .....	4
Evolution du nombre d'habitants .....	4
Tranche d'âge .....	5
0-14 ans .....	5
15-29 ans .....	5
30-44 ans .....	5
45-59 ans .....	5
60-74 ans .....	5
75-89 ans .....	5
90 ans et + .....	5
Activité professionnelle .....	5
Agriculteurs .....	5
Artisans, Commerçants .....	5
Cadres et sup. ....	5
Professions intermédiaires .....	5
Employé .....	5
Ouvrier .....	5
Retraité .....	5
Autres .....	5
Niveau de diplôme .....	6
Sans diplôme ou CEP .....	6
Brevet, BEPC, DNB .....	6
CAP-BEP ou équivalent .....	6
BAC ou équivalent .....	6
BAC+2 .....	6
BAC+3 ou +4 .....	6
BAC+5 ou plus .....	6
Composition des ménages .....	6
Couple sans enfant .....	6
Couple avec enfant(s) .....	6
Famille monoparentale .....	6
Colocation / Autre .....	6
Personnes seules .....	6
Profils électoraux .....	7
Premier tour .....	7
Sécurité .....	8
Evolution du nombre d'infractions .....	8
Pour comparer .....	9
Services à la population .....	10
Commerce .....	10
Éducation .....	10
Villes autour de Buswiller .....	11

# Situation géographique



## i Informations clés

- **Région** : Grand Est
- **Département** : Bas-Rhin
- **Code postal** : 67350
- **Superficie** : 2 km<sup>2</sup>



# Statistiques sur la population



Nombre d'habitants

**281**



Age moyen

**39 ans**



Pop active

**48%**



Taux chômage

**4%**



Pop densité

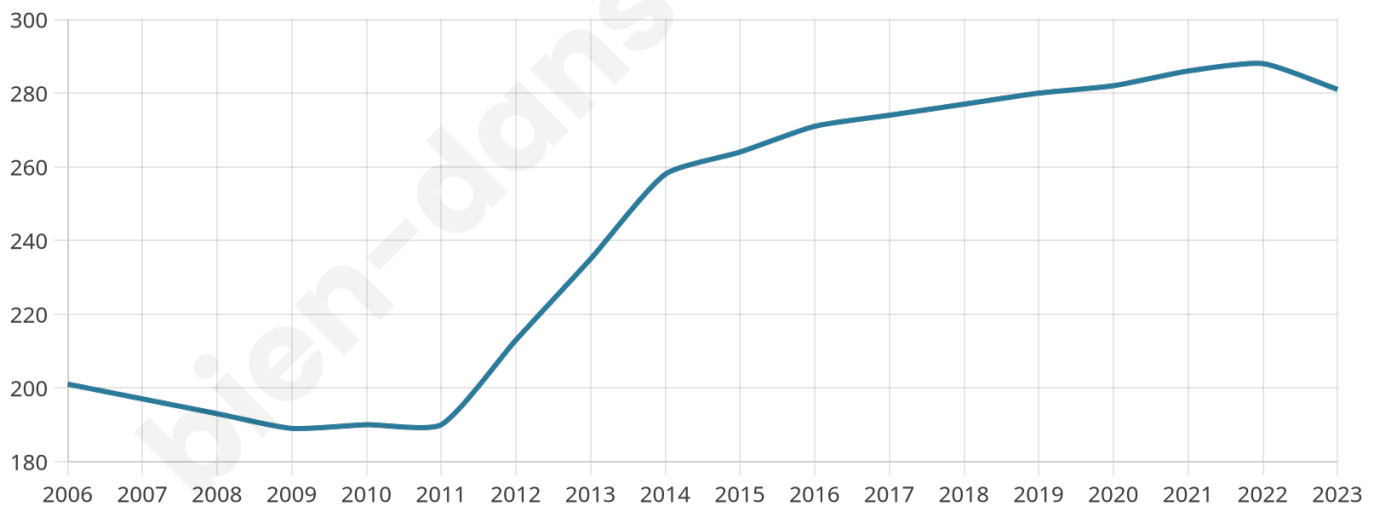
**141 h/km<sup>2</sup>**



Revenu moyen

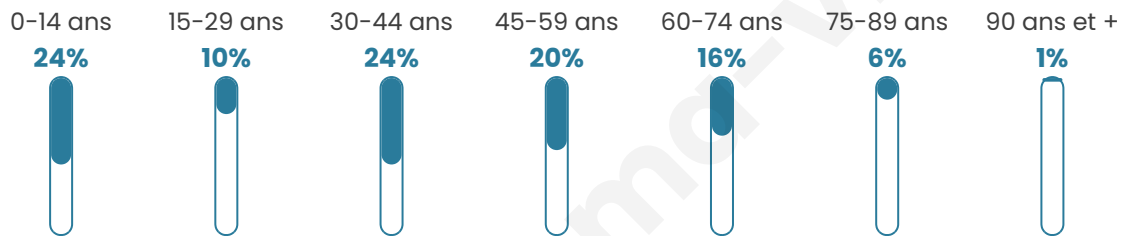
**25 520 €/an**

## Evolution du nombre d'habitants

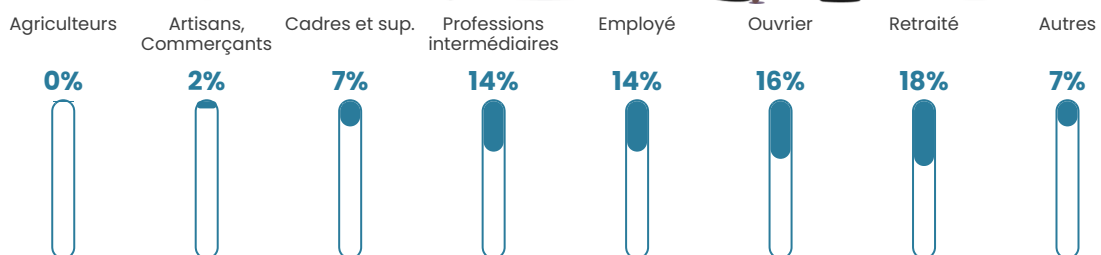


Sources : Institut national de la statistique et des études économiques (insee) selon Les dernières parutions officielles de 2024 portant sur les années 2020, 2021 et 2022.

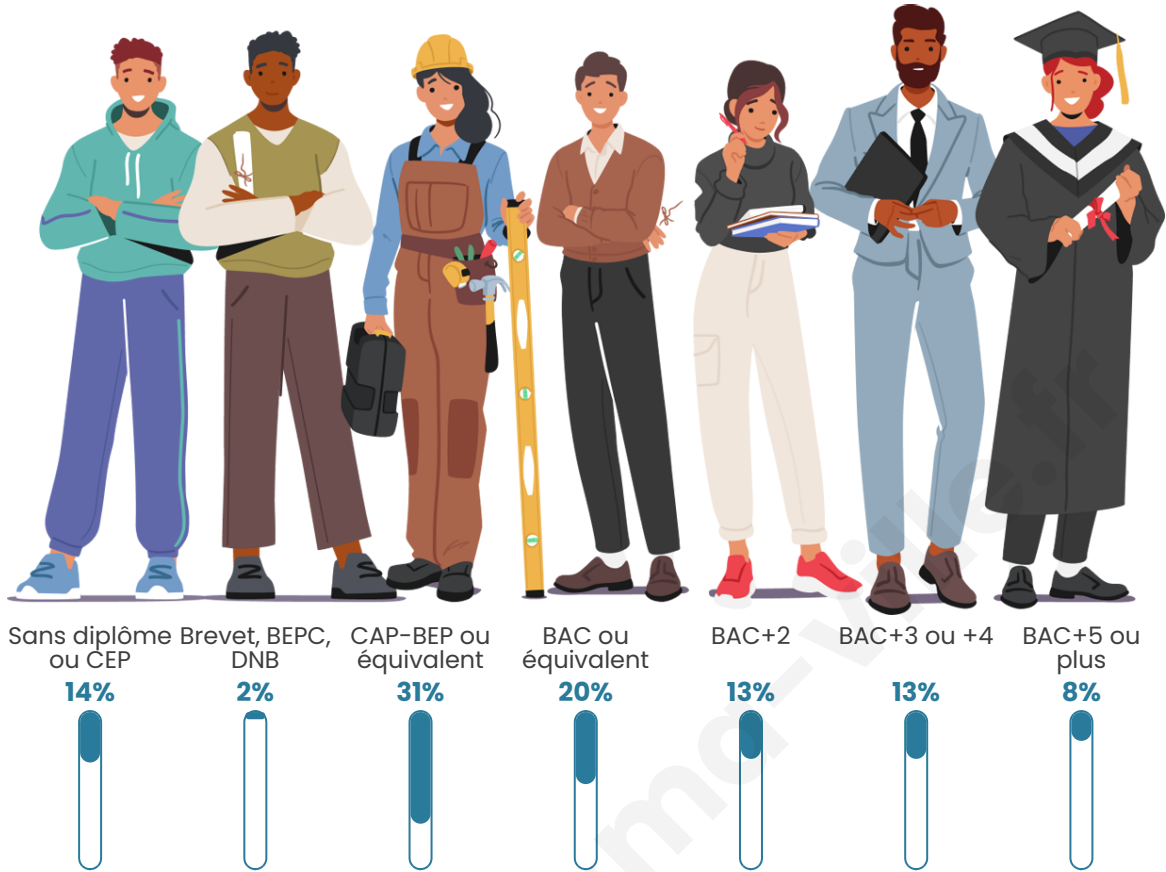
## Tranche d'âge




## Activité professionnelle



## Niveau de diplôme















## Composition des ménages



# Profils électoraux

## Premier tour

	Marine LE PEN	30.06 %
	Emmanuel MACRON	27.17 %
	Éric ZEMMOUR	15.61 %
	Valérie PÉCRESE	7.51 %
	Jean-Luc MÉLENCHON	5.78 %
	Yannick JADOT	5.78 %
	Nicolas DUPONT-AIGNAN	4.05 %
	Anne HIDALGO	2.31 %
	Nathalie ARTHAUD	1.16 %
	Jean LASSALLE	0.58 %
	Fabien ROUSSEL	0.00 %
	Philippe POUTOU	0.00 %



### 203 inscrits

Participation : 87.19%

Votes blancs : 2.26%

Votes nuls : 0.00%

## Second tour

	Emmanuel MACRON	47,2 %
	Marine LE PEN	52,8 %

### 203 inscrits

Participation : 84.24%

Votes blancs : 4.68%

Votes nuls : 1.17%

# Sécurité



Agressions physiques / sexuelles

0



Cambriolages

0



Vols / dégradations

0



Stupéfiants

0

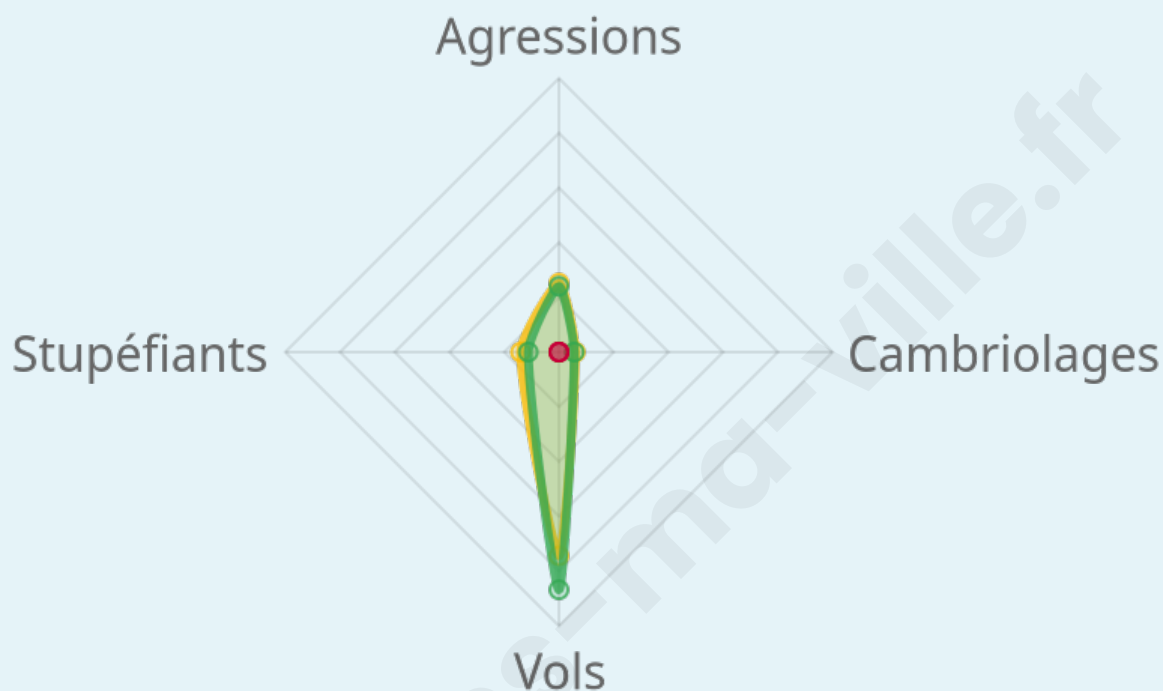
## Evolution du nombre d'infractions



## Pour comparer

(en proportion du nombre d'habitants)

Ville  Département  Région



Sources : Bases statistiques communale, départementale et régionale de la délinquance enregistrée par la police et la gendarmerie nationales selon les dernières parutions officielles de 2025 portant sur l'année 2024 ([data.gouv](https://data.gouv.fr)).

Agressions physiques / sexuelles : Violences sexuelles, coups et blessures volontaires intrafamiliaux, coups et blessures volontaires, autres coups, blessures volontaires et vols violents sans arme.

Cambriolages : Cambriolages de logements.

Vols : Vols avec armes, vols d'accessoires sur véhicules, vols dans les véhicules, vols de véhicules, vols sans violence contre des personnes, destructions, dégradations volontaires et escroqueries.

Stupéfiants : Trafic de stupéfiants dont (AFD) et usage de stupéfiants.

# Services à la population



## Commerce

Hypermarché	X <a href="#">Hochfelden</a> 7km
Supermarché	X <a href="#">Val-de-Moder</a> 4km
Superette	X <a href="#">Val-de-Moder</a> 4km
Boulangerie	X <a href="#">Ringendorf</a> 1km
Boucherie	X <a href="#">Ringendorf</a> 1km
Restaurant	X <a href="#">Ringendorf</a> 1km
Garage	X <a href="#">Ettendorf</a> 1km
Station-service	X <a href="#">Val-de-Moder</a> 5km
Banque	X <a href="#">Val-de-Moder</a> 3km
La poste	X <a href="#">Val-de-Moder</a> 6km
Coiffeur	X <a href="#">Ettendorf</a> 1km
Tabac	X <a href="#">Val-de-Moder</a> 4km
Bars / discothèque	X <a href="#">Obermodern-Zutzendorf</a> 3km
Bibliothèque	X <a href="#">Saint-Jean-Saverne</a> 16km
Cinéma	X <a href="#">Brumath</a> 12km
Vétérinaire	X <a href="#">Val-de-Moder</a> 3km



## Santé

Pharmacie	X <a href="#">Val-de-Moder</a> 4km
Hôpital	X <a href="#">Brumath</a> 15km
Laboratoire d'analyses médicales	X <a href="#">Val-de-Moder</a> 4km
Etablissement pour handicapé	X <a href="#">Val-de-Moder</a> 6km
EHPA	X <a href="#">Val-de-Moder</a> 4km
Médecin	X <a href="#">Ringendorf</a> 1km
Dentiste	X <a href="#">Val-de-Moder</a> 4km
Chirurgien	X <a href="#">Haguenau</a> 16km
Dermatologue	X <a href="#">Brumath</a> 14km
Anesthésiste	X <a href="#">Haguenau</a> 16km
Gastro-entérologue	X <a href="#">Brumath</a> 14km
Gynécologue	X <a href="#">Gundershoffen</a> 12km
Cancérologue	X <a href="#">Strasbourg</a> 27km
Neurologue	X <a href="#">Brumath</a> 13km
Ophthalmologue	X <a href="#">Hochfelden</a> 7km
ORL	X <a href="#">Haguenau</a> 16km
Cardiologue	X <a href="#">Hochfelden</a> 6km
Pédiatre	X <a href="#">Brumath</a> 14km
Pneumologue	X <a href="#">Haguenau</a> 16km
Psychologue	X <a href="#">Bouxwiller</a> 6km
Radiologue	X <a href="#">Ingwiller</a> 9km
Rhumatologue	X <a href="#">Brumath</a> 14km
Sage-femme	X <a href="#">Val-de-Moder</a> 4km



## Éducation

Crèche	X <a href="#">Ringendorf</a> 1km
Ecole maternelle Public	X <a href="#">Obermodern-Zutzendorf</a> 4km
Ecole maternelle Privé	X <a href="#">Strasbourg</a> 29km
Ecole primaire Public	1
Ecole primaire Privé	X <a href="#">Schweighouse-sur-Moder</a> 12km
Collège Public	X <a href="#">Val-de-Moder</a> 5km
Collège Privé	X <a href="#">Brumath</a> 14km
Lycée Public	X <a href="#">Bouxwiller</a> 6km
Lycée Privé	X <a href="#">Bouxwiller</a> 7km

Sources : Base Sirene des entreprises et de leurs établissements selon les dernières parutions officielles de 2025 portant sur l'année 2024 ([data.gouv](#)). Liste, localisation et tarifs des professionnels de santé selon les dernières parutions officielles de 2025 portant sur l'année 2024 ([opendatasoft](#)) et FINISS Extraction du Fichier des établissements selon les dernières parutions officielles de 2025 portant sur l'année 2024 ([data.gouv](#)). Adresse et géolocalisation des établissements d'enseignement du premier et second degrés selon les dernières parutions officielles de 2025 portant sur l'année 2024 ([data.education.gouv](#))

## Villes autour de Buswiller

Ville	Habitants	Superficie	Pop densité	Pop active	Taux chômage	Revenu moyen	Prix immobilier
Ettendorf	734	6 km <sup>2</sup>	122 h/km <sup>2</sup>	50.1%	3.3%	25 790 €/an	NC
Ringendorf (1 avis)	457	3 km <sup>2</sup>	152 h/km <sup>2</sup>	56.5%	2.4%	28 180 €/an	NC
Schalkendorf (1 avis)	335	5 km <sup>2</sup>	67 h/km <sup>2</sup>	47.8%	3.3%	25 870 €/an	NC
Lixhausen	364	3 km <sup>2</sup>	121 h/km <sup>2</sup>	52.7%	2.2%	27 790 €/an	NC
Kirrwiller (1 avis)	533	4 km <sup>2</sup>	133 h/km <sup>2</sup>	52.2%	1.9%	26 270 €/an	NC
Issenhausen	106	2 km <sup>2</sup>	53 h/km <sup>2</sup>	54.7%	1.9%	25 070 €/an	NC
Grassendorf	264	2 km <sup>2</sup>	132 h/km <sup>2</sup>	50.4%	3.8%	26 640 €/an	NC
Obermodern-Zutzendorf (2 avis)	1 774	14 km <sup>2</sup>	127 h/km <sup>2</sup>	52.1%	3.1%	25 940 €/an	NC
Bossendorf	379	4 km <sup>2</sup>	95 h/km <sup>2</sup>	52.2%	2.1%	25 410 €/an	NC
Bosselshausen	180	3 km <sup>2</sup>	60 h/km <sup>2</sup>	49.4%	3.3%	26 240 €/an	NC
Alteckendorf	857	5 km <sup>2</sup>	171 h/km <sup>2</sup>	50.3%	2.3%	27 080 €/an	NC
Wickersheim-Wilshausen	391	5 km <sup>2</sup>	78 h/km <sup>2</sup>	45%	1.3%	27 190 €/an	NC
Val-de-Moder (2 avis)	5 102	9 km <sup>2</sup>	567 h/km <sup>2</sup>	47.4%	4.8%	23 740 €/an	NC
Morschwiller	611	4 km <sup>2</sup>	153 h/km <sup>2</sup>	53.4%	2.8%	26 200 €/an	NC
Niedermodern	913	4 km <sup>2</sup>	228 h/km <sup>2</sup>	49.6%	3.1%	24 760 €/an	NC

bien-dans-ma-ville.fr



# Vous aimez votre ville ? Notez-la !

Et faites-nous part de vos remarques constructives



Avec

**BIEN** dans ma **VILLE** 