



Version web

Ville de Bussy-Albieux

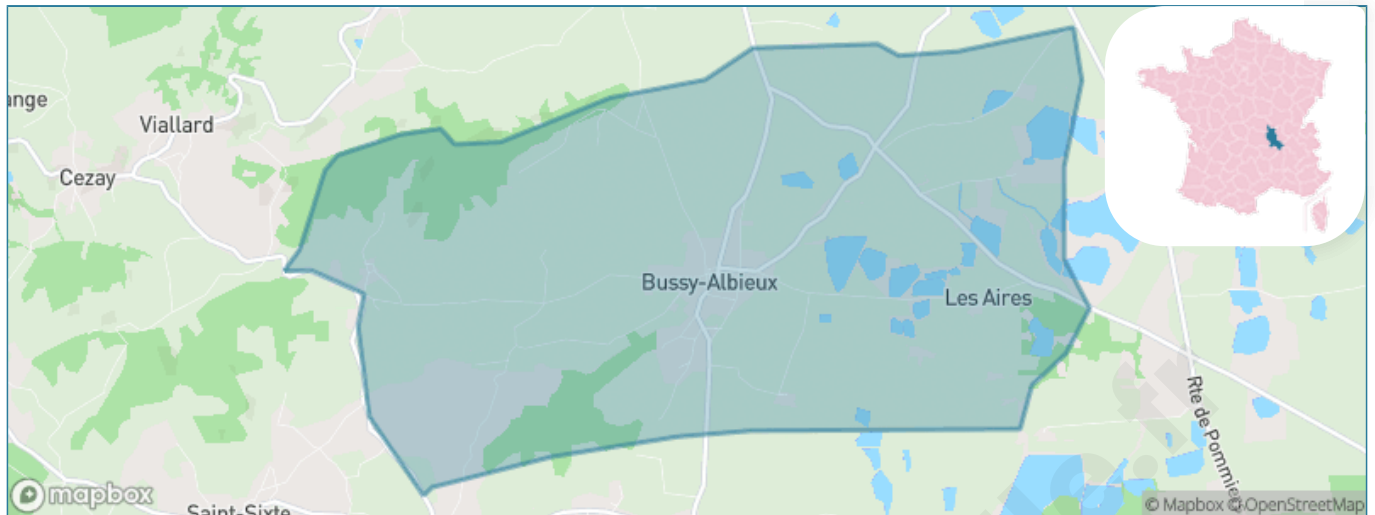
Présenté par

BIEN dans
ma **VILLE** 

Sommaire

Situation géographique	3
Statistiques sur la population	4
Evolution du nombre d'habitants	4
Tranche d'âge	5
<i>0-14 ans</i>	5
<i>15-29 ans</i>	5
<i>30-44 ans</i>	5
<i>45-59 ans</i>	5
<i>60-74 ans</i>	5
<i>75-89 ans</i>	5
<i>90 ans et +</i>	5
Activité professionnelle	5
<i>Agriculteurs</i>	5
<i>Artisans, Commerçants</i>	5
<i>Cadres et sup.</i>	5
<i>Professions intermédiaires</i>	5
<i>Employé</i>	5
<i>Ouvrier</i>	5
<i>Retraité</i>	5
<i>Autres</i>	5
Niveau de diplôme	6
<i>Sans diplôme ou CEP</i>	6
<i>Brevet, BEPC, DNB</i>	6
<i>CAP-BEP ou équivalent</i>	6
<i>BAC ou équivalent</i>	6
<i>BAC+2</i>	6
<i>BAC+3 ou +4</i>	6
<i>BAC+5 ou plus</i>	6
Composition des ménages	6
<i>Couple sans enfant</i>	6
<i>Couple avec enfant(s)</i>	6
<i>Famille monoparentale</i>	6
<i>Colocation / Autre</i>	6
<i>Personnes seules</i>	6
Profils électoraux	7
<i>Premier tour</i>	7
Sécurité	8
<i>Evolution du nombre d'infractions</i>	8
<i>Pour comparer</i>	9
Services à la population	10
<i>Commerce</i>	10
<i>Éducation</i>	10
<i>Villes autour de Bussy-Albieux</i>	12

Situation géographique



i Informations clés

- **Région** : Auvergne-Rhône-Alpes
- **Département** : Loire
- **Code postal** : 42260
- **Superficie** : 19 km²



Loire
LE DÉPARTEMENT

Statistiques sur la population



Nombre d'habitants

547



Age moyen

41 ans



Pop active

45.5%



Taux chômage

6.4%



Pop densité

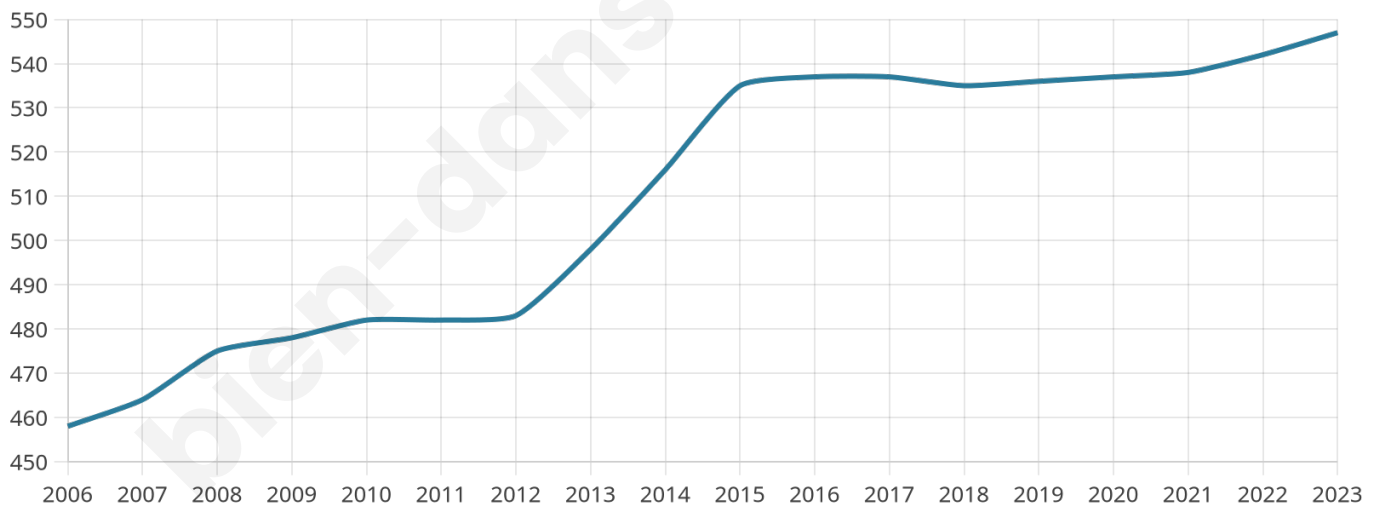
29 h/km²



Revenu moyen

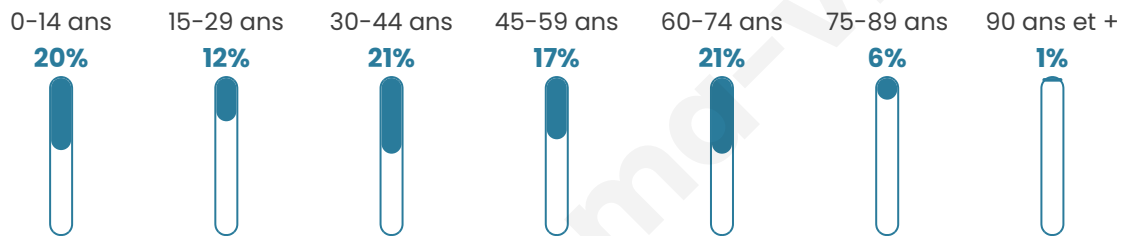
20 350 €/an

Evolution du nombre d'habitants

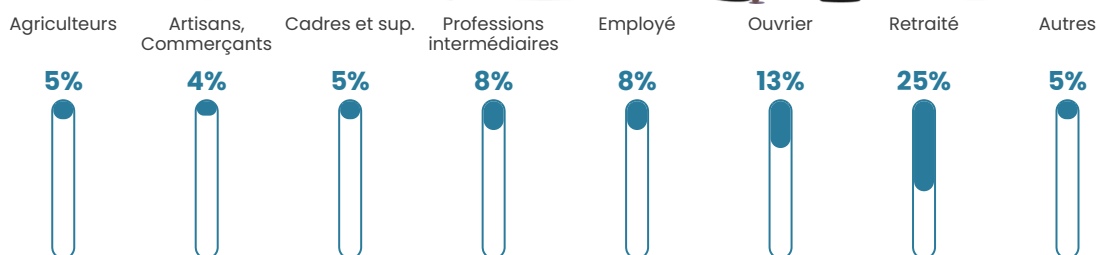


Sources : Institut national de la statistique et des études économiques (insee) selon Les dernières parutions officielles de 2024 portant sur les années 2020, 2021 et 2022.


Tranche d'âge




Activité professionnelle



Niveau de diplôme















Composition des ménages





Profils électoraux

Premier tour

	Marine LE PEN	33.96 %
	Emmanuel MACRON	22.64 %
	Jean-Luc MÉLENCHON	16.35 %
	Éric ZEMMOUR	5.35 %
	Yannick JADOT	5.03 %
	Valérie PÉCRESSE	5.03 %
	Anne HIDALGO	3.46 %
	Jean LASSALLE	3.14 %
	Nicolas DUPONT-AIGNAN	1.89 %
	Fabien ROUSSEL	1.57 %
	Philippe POUTOU	0.94 %
	Nathalie ARTHAUD	0.63 %

Second tour

	Emmanuel MACRON	52,23 %
	Marine LE PEN	47,77 %

410 inscrits

Participation : 79.27%

Votes blancs : 5.85%

Votes nuls : 4.62%

410 inscrits

Participation : 79.27%

Votes blancs : 1.85%

Votes nuls : 0.31%

Sécurité



Agressions physiques / sexuelles

0



Cambriolages

0



Vols / dégradations

0



Stupéfiants

0

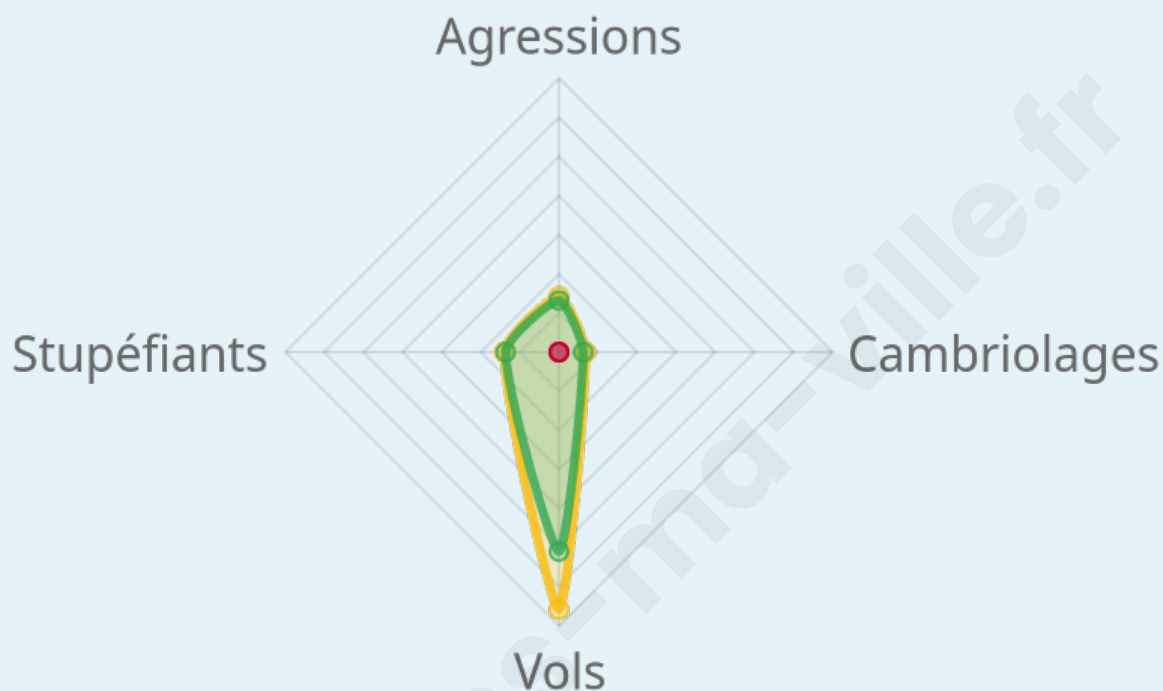
Evolution du nombre d'infractions



Pour comparer

(en proportion du nombre d'habitants)

Ville Département Région



Sources : Bases statistiques communale, départementale et régionale de la délinquance enregistrée par la police et la gendarmerie nationales selon les dernières parutions officielles de 2025 portant sur l'année 2024 ([data.gouv](https://data.gouv.fr)).

Agressions physiques / sexuelles : Violences sexuelles, coups et blessures volontaires intrafamiliaux, coups et blessures volontaires, autres coups, blessures volontaires et vols violents sans arme.

Cambriolages : Cambriolages de logements.

Vols : Vols avec armes, vols d'accessoires sur véhicules, vols dans les véhicules, vols de véhicules, vols sans violence contre des personnes, destructions, dégradations volontaires et escroqueries.

Stupéfiants : Trafic de stupéfiants dont (AFD) et usage de stupéfiants.

Services à la population



Commerce

Hypermarché	X <u>Feurs</u> 17km
Supermarché	X <u>Saint-Germain-Laval</u> 4km
Superette	X <u>Saint-Germain-Laval</u> 4km
Boulangerie	1
Boucherie	X <u>Saint-Germain-Laval</u> 4km
Restaurant	1
Garage	1
Station-service	X <u>Saint-Germain-Laval</u> 4km
Banque	X <u>Saint-Germain-Laval</u> 4km
La poste	X <u>Saint-Germain-Laval</u> 4km
Coiffeur	X <u>Saint-Germain-Laval</u> 4km
Tabac	X <u>Boën-sur-Lignon</u> 6km
Bars / discothèque	X <u>Boën-sur-Lignon</u> 6km
Bibliothèque	X <u>Mizérieux</u> 10km
Cinéma	X <u>Boën-sur-Lignon</u> 7km
Vétérinaire	X <u>Saint-Germain-Laval</u> 4km



Santé

Pharmacie	X <u>Saint-Germain-Laval</u> 4km
Hôpital	X <u>Feurs</u> 16km
Laboratoire d'analyses médicales	X <u>Boën-sur-Lignon</u> 6km
Etablissement pour handicapé	X <u>Saint-Martin-la-Sauveté</u> 9km
EHPA	X <u>Saint-Germain-Laval</u> 3km
Médecin	X <u>Saint-Germain-Laval</u> 4km
Dentiste	X <u>Saint-Germain-Laval</u> 4km
Chirurgien	X <u>Mornand-en-Forez</u> 15km
Dermatologue	X <u>Montbrison</u> 22km
Anesthésiste	X <u>Mornand-en-Forez</u> 15km
Gastro-entérologue	X <u>Montbrison</u> 22km
Gynécologue	X <u>Feurs</u> 16km
Cancérologue	X <u>Lyon</u> 58km
Neurologue	X <u>Roanne</u> 26km
Ophtalmologue	X <u>Montbrison</u> 22km
ORL	X <u>Montbrison</u> 22km
Cardiologue	X <u>Savigneux</u> 22km
Pédiatre	X <u>Feurs</u> 16km
Pneumologue	X <u>Cours-la-Ville</u> 40km
Psychologue	X <u>Savigneux</u> 22km
Radiologue	X <u>Montbrison</u> 22km
Rhumatologue	X <u>Roanne</u> 26km
Sage-femme	X <u>Saint-Germain-Laval</u> 4km



Éducation

Crèche	X <u>Saint-Germain-Laval</u> 4km
Ecole maternelle Public	X <u>Souternon</u> 9km
Ecole maternelle Privé	X <u>Montbrison</u> 22km
Ecole primaire Public	1
Ecole primaire Privé	X <u>Saint-Germain-Laval</u> 4km

Collège Public	X <u>Saint-Germain-Laval</u> 4km
Collège Privé	X <u>Feurs</u> 16km
Lycée Public	X <u>Boën-sur-Lignon</u> 7km
Lycée Privé	X <u>Saint-Jodard</u> 12km

Sources : Base Sirene des entreprises et de leurs établissements selon les dernières parutions officielles de 2025 portant sur l'année 2024 ([data.gouv](#)). Liste, localisation et tarifs des professionnels de santé selon les dernières parutions officielles de 2025 portant sur l'année 2024 ([opendatasoft](#)) et FINISS Extraction du Fichier des établissements selon les dernières parutions officielles de 2025 portant sur l'année 2024 ([data.gouv](#)). Adresse et géolocalisation des établissements d'enseignement du premier et second degrés selon les dernières parutions officielles de 2025 portant sur l'année 2024 ([data.education.gouv](#))

bien-dans-ma-ville.fr

Villes autour de Bussy-Albieux

Ville	Habitants	Superficie	Pop densité	Pop active	Taux chômage	Revenu moyen	Prix immobilier
Nollieux	184	7 km ²	26 h/km ²	46.7%	4.3%	22 370 €/an	620 €/m ²
Arthun	532	13 km ²	41 h/km ²	46.2%	4.7%	22 570 €/an	1 440 €/m ²
Saint-Germain-Laval (1 avis)	1 608	17 km ²	95 h/km ²	42.5%	4.6%	20 810 €/an	1 002 €/m ²
Saint-Sixte (1 avis)	669	15 km ²	45 h/km ²	51.7%	5.8%	21 520 €/an	1 013 €/m ²
Pommiers	378	23 km ²	16 h/km ²	42.9%	3.7%	21 630 €/an	903 €/m ²
Cezay	211	10 km ²	21 h/km ²	51.2%	1.9%	21 330 €/an	1 081 €/m ²
Saint-Julien-d'Oddes (2 avis)	300	10 km ²	30 h/km ²	41%	1.3%	22 310 €/an	980 €/m ²
Boën-sur-Lignon (1 avis)	3 001	6 km ²	500 h/km ²	37.1%	5.4%	19 810 €/an	1 173 €/m ²
Ailleux	175	9 km ²	19 h/km ²	44.6%	3.4%	21 430 €/an	1 103 €/m ²
Leigneux	359	4 km ²	90 h/km ²	44.3%	6.1%	20 840 €/an	1 403 €/m ²
Sainte-Agathe-la-Bouteresse	1 065	11 km ²	97 h/km ²	49.6%	5.6%	21 900 €/an	1 519 €/m ²
Trelins	682	8 km ²	85 h/km ²	44.4%	2.2%	23 070 €/an	1 311 €/m ²
Souternon	293	17 km ²	17 h/km ²	36.5%	5.1%	20 930 €/an	866 €/m ²
L'Hôpital-sous-Rochefort	106	1 km ²	106 h/km ²	44.3%	4.7%	19 660 €/an	853 €/m ²
Saint-Étienne-le-Molard	1 033	16 km ²	65 h/km ²	50.5%	3%	23 270 €/an	1 732 €/m ²

bien-dans-ma-ville.fr



Vous aimez votre ville ? Notez-la !

Et faites-nous part de vos remarques constructives



Avec

BIEN dans ma **VILLE** 