



Version web

# Ville de Bussy

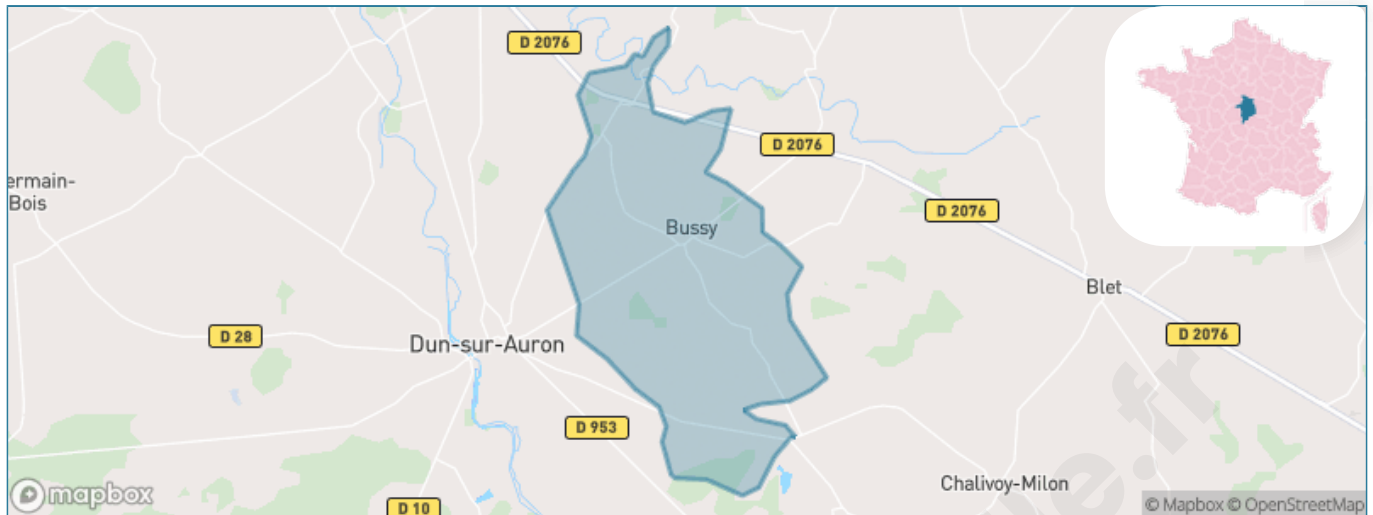
Présenté par

**BIEN** dans  
ma **VILLE** 

# Sommaire

Situation géographique .....	3
Statistiques sur la population .....	4
Evolution du nombre d'habitants .....	4
Tranche d'âge .....	5
0-14 ans .....	5
15-29 ans .....	5
30-44 ans .....	5
45-59 ans .....	5
60-74 ans .....	5
75-89 ans .....	5
90 ans et + .....	5
Activité professionnelle .....	5
Agriculteurs .....	5
Artisans, Commerçants .....	5
Cadres et sup. ....	5
Professions intermédiaires .....	5
Employé .....	5
Ouvrier .....	5
Retraité .....	5
Autres .....	5
Niveau de diplôme .....	6
Sans diplôme ou CEP .....	6
Brevet, BEPC, DNB .....	6
CAP-BEP ou équivalent .....	6
BAC ou équivalent .....	6
BAC+2 .....	6
BAC+3 ou +4 .....	6
BAC+5 ou plus .....	6
Composition des ménages .....	6
Couple sans enfant .....	6
Couple avec enfant(s) .....	6
Famille monoparentale .....	6
Colocation / Autre .....	6
Personnes seules .....	6
Profils électoraux .....	7
Premier tour .....	7
Sécurité .....	8
Evolution du nombre d'infractions .....	8
Pour comparer .....	9
Services à la population .....	10
Commerce .....	10
Éducation .....	10
Villes autour de Bussy .....	11

# Situation géographique



## i Informations clés

- **Région** : Centre-Val de Loire
- **Département** : Cher
- **Code postal** : 18130
- **Superficie** : 26 km<sup>2</sup>



# Statistiques sur la population



Nombre d'habitants

**354**



Age moyen

**42 ans**



Pop active

**44.6%**



Taux chômage

**6.1%**



Pop densité

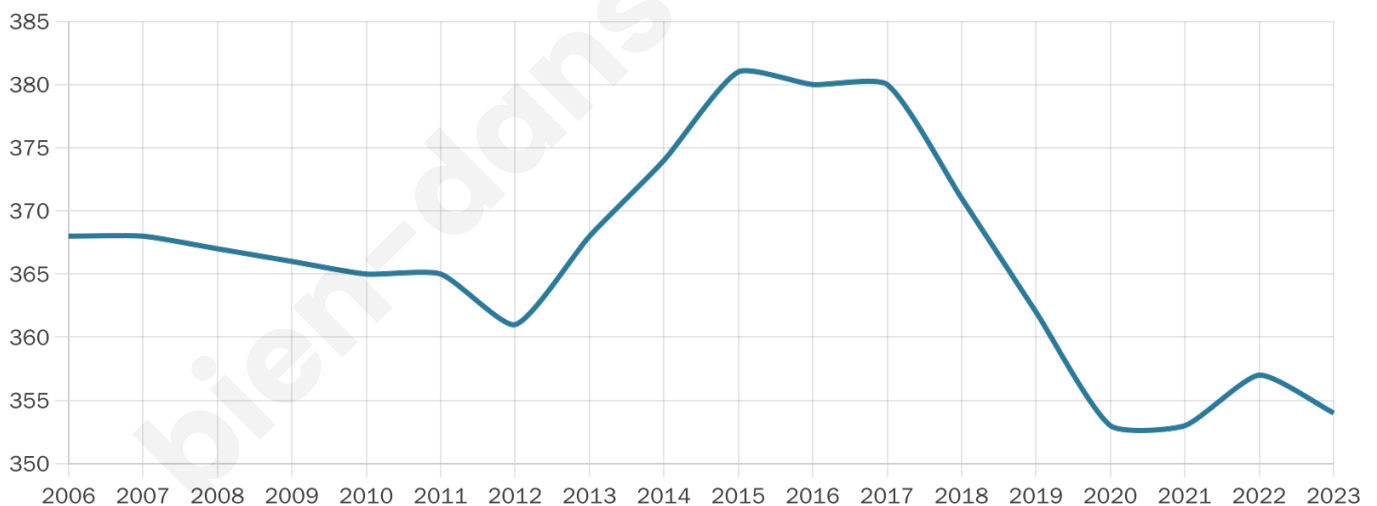
**14 h/km<sup>2</sup>**



Revenu moyen

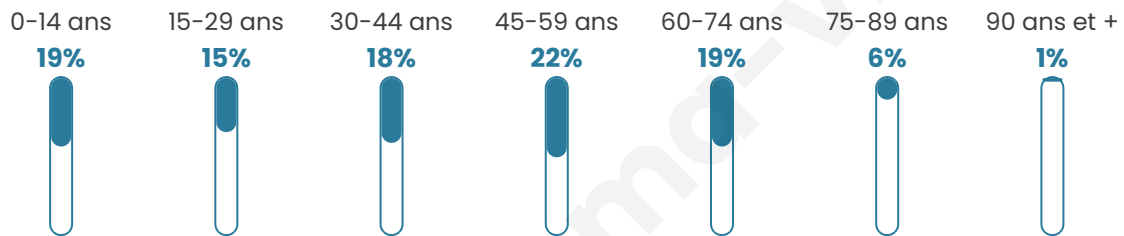
**23 340 €/an**

## Evolution du nombre d'habitants

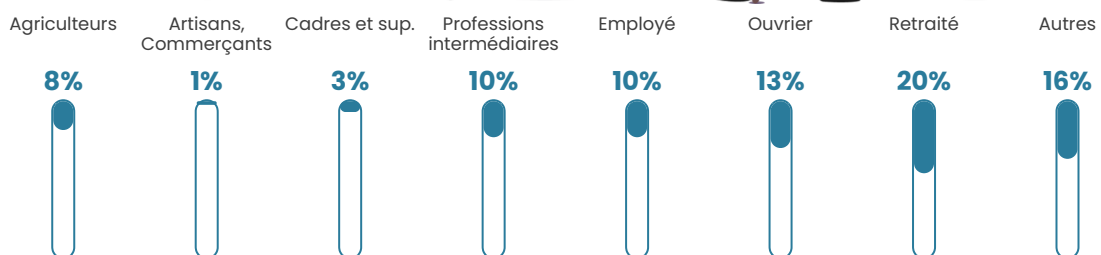


Sources : Institut national de la statistique et des études économiques (insee) selon Les dernières parutions officielles de 2024 portant sur les années 2020, 2021 et 2022.

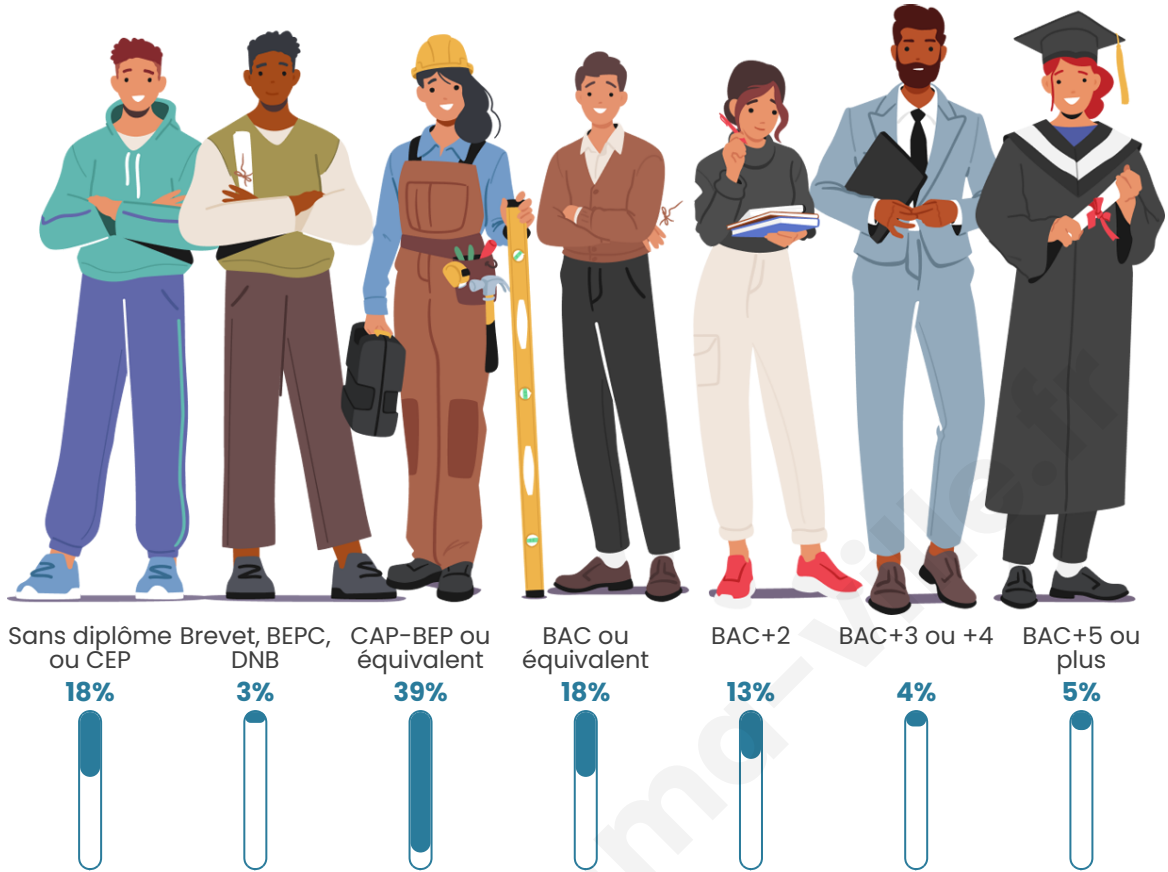
## Tranche d'âge




## Activité professionnelle



## Niveau de diplôme















## Composition des ménages



# Profils électoraux

## Premier tour

	Marine LE PEN	35.27 %
	Emmanuel MACRON	23.19 %
	Jean-Luc MÉLENCHON	10.63 %
	Éric ZEMMOUR	9.18 %
	Valérie PÉCRESSE	6.76 %
	Yannick JADOT	4.83 %
	Anne HIDALGO	3.38 %
	Fabien ROUSSEL	2.42 %
	Jean LASSALLE	2.42 %
	Philippe POUTOU	0.97 %
	Nicolas DUPONT-AIGNAN	0.97 %
	Nathalie ARTHAUD	0.00 %



### 265 inscrits

Participation : 80.38%

Votes blancs : 2.35%

Votes nuls : 0.47%

## Second tour

	Emmanuel MACRON	44,95 %
	Marine LE PEN	55,05 %

### 266 inscrits

Participation : 80.45%

Votes blancs : 6.54%

Votes nuls : 0.93%

# Sécurité



Agressions physiques / sexuelles

0



Cambriolages

0



Vols / dégradations

0



Stupéfiants

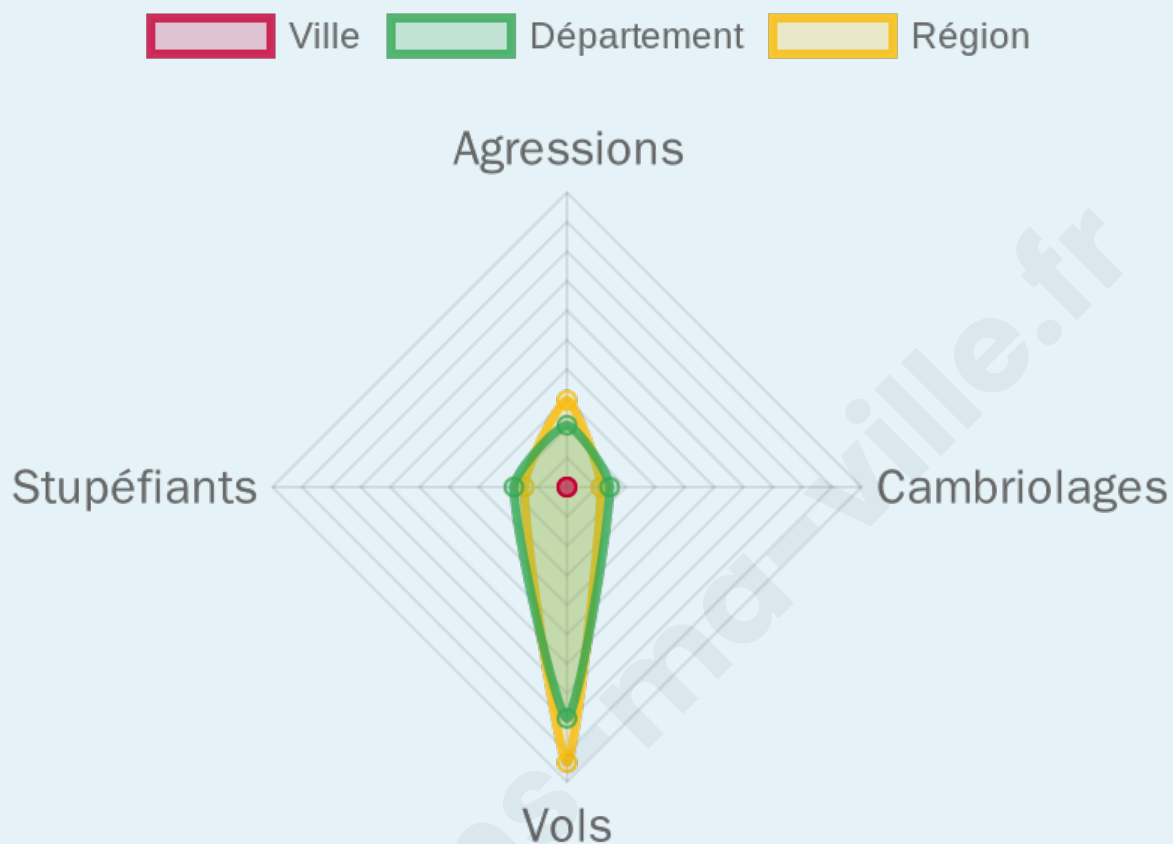
0

## Evolution du nombre d'infractions



## Pour comparer

(en proportion du nombre d'habitants)



Sources : Bases statistiques communale, départementale et régionale de la délinquance enregistrée par la police et la gendarmerie nationales selon les dernières parutions officielles de 2025 portant sur l'année 2024 ([data.gouv](https://data.gouv.fr)).

Agressions physiques / sexuelles : Violences sexuelles, coups et blessures volontaires intrafamiliaux, coups et blessures volontaires, autres coups, blessures volontaires et vols violents sans arme.

Cambriolages : Cambriolages de logements.

Vols : Vols avec armes, vols d'accessoires sur véhicules, vols dans les véhicules, vols de véhicules, vols sans violence contre des personnes, destructions, dégradations volontaires et escroqueries.

Stupéfiants : Trafic de stupéfiants dont (AFD) et usage de stupéfiants.

# Services à la population



## Commerce

Hypermarché	X <a href="#">Saint-Amand-Montrond</a> 21km
Supermarché	X <a href="#">Dun-sur-Auron</a> 5km
Superette	X <a href="#">Dun-sur-Auron</a> 5km
Boulangerie	X <a href="#">Dun-sur-Auron</a> 5km
Boucherie	X <a href="#">Dun-sur-Auron</a> 5km
Restaurant	1
Garage	X <a href="#">Dun-sur-Auron</a> 4km
Station-service	X <a href="#">Dun-sur-Auron</a> 5km
Banque	X <a href="#">Dun-sur-Auron</a> 5km
La poste	X <a href="#">Avord</a> 16km
Coiffeur	X <a href="#">Dun-sur-Auron</a> 4km
Tabac	X <a href="#">Dun-sur-Auron</a> 5km
Bars / discothèque	X <a href="#">Dun-sur-Auron</a> 5km
Bibliothèque	X <a href="#">Blet</a> 7km
Cinéma	X <a href="#">Saint-Amand-Montrond</a> 22km
Vétérinaire	X <a href="#">Dun-sur-Auron</a> 5km



## Santé

Pharmacie	X <a href="#">Dun-sur-Auron</a> 5km
Hôpital	X <a href="#">Saint-Amand-Montrond</a> 20km
Laboratoire d'analyses médicales	X <a href="#">Saint-Amand-Montrond</a> 22km
Etablissement pour handicapé	X <a href="#">Dun-sur-Auron</a> 5km
EHPA	X <a href="#">Dun-sur-Auron</a> 5km
Médecin	1
Dentiste	X <a href="#">Dun-sur-Auron</a> 5km
Chirurgien	X <a href="#">Farges-en-Septaine</a> 18km
Dermatologue	X <a href="#">Saint-Amand-Montrond</a> 22km
Anesthésiste	X <a href="#">Saint-Doulchard</a> 31km
Gastro-entérologue	X <a href="#">Saint-Doulchard</a> 31km
Gynécologue	X <a href="#">Bourges</a> 27km
Cancérologue	X <a href="#">Saint-Doulchard</a> 31km
Neurologue	X <a href="#">Bourges</a> 29km
Ophthalmologue	X <a href="#">Ainay-le-Château</a> 22km
ORL	X <a href="#">Bourges</a> 27km
Cardiologue	X <a href="#">Saint-Amand-Montrond</a> 22km
Pédiatre	X <a href="#">Saint-Doulchard</a> 31km
Pneumologue	X <a href="#">Bourges</a> 27km
Psychologue	X <a href="#">Saint-Amand-Montrond</a> 22km
Radiologue	X <a href="#">Bourges</a> 28km
Rhumatologue	X <a href="#">Saint-Doulchard</a> 30km
Sage-femme	X <a href="#">Dun-sur-Auron</a> 5km



## Éducation

Crèche	X <a href="#">Dun-sur-Auron</a> 5km
Ecole maternelle Public	X <a href="#">Blet</a> 7km
Ecole maternelle Privé	X <a href="#">Bourges</a> 27km
Ecole primaire Public	X <a href="#">Osmercy</a> 4km
Ecole primaire Privé	X <a href="#">Dun-sur-Auron</a> 5km
Collège Public	X <a href="#">Dun-sur-Auron</a> 5km
Collège Privé	X <a href="#">Nérondes</a> 18km
Lycée Public	X <a href="#">Saint-Amand-Montrond</a> 21km
Lycée Privé	X <a href="#">Bengy-sur-Craon</a> 14km

Sources : Base Sirene des entreprises et de leurs établissements selon les dernières parutions officielles de 2025 portant sur l'année 2024 ([data.gouv](#)). Liste, localisation et tarifs des professionnels de santé selon les dernières parutions officielles de 2025 portant sur l'année 2024 ([opendatasoft](#)) et FINISS Extraction du Fichier des établissements selon les dernières parutions officielles de 2025 portant sur l'année 2024 ([data.gouv](#)). Adresse et géolocalisation des établissements d'enseignement du premier et second degrés selon les dernières parutions officielles de 2025 portant sur l'année 2024 ([data.education.gouv](#))

## Villes autour de Bussy

Ville	Habitants	Superficie	Pop densité	Pop active	Taux chômage	Revenu moyen	Prix immobilier
Lantan	96	13 km <sup>2</sup>	7 h/km <sup>2</sup>	49%	3.1%	NC	983 €/m <sup>2</sup>
Osmercy	264	26 km <sup>2</sup>	10 h/km <sup>2</sup>	48.5%	8.7%	21 350 €/an	1 069 €/m <sup>2</sup>
Dun-sur-Auron (3 avis)	3 524	50 km <sup>2</sup>	70 h/km <sup>2</sup>	39%	5.4%	21 460 €/an	1 063 €/m <sup>2</sup>
Cogny	31	16 km <sup>2</sup>	2 h/km <sup>2</sup>	61.3%	9.7%	NC	625 €/m <sup>2</sup>
Lugny-Bourbonnais	34	0 km <sup>2</sup>	34 h/km <sup>2</sup>	0%	0%	NC	1 322 €/m <sup>2</sup>
Chalivoy-Milon	388	19 km <sup>2</sup>	20 h/km <sup>2</sup>	45.9%	5.7%	22 640 €/an	712 €/m <sup>2</sup>
Parnay	49	17 km <sup>2</sup>	3 h/km <sup>2</sup>	46.9%	6.1%	NC	542 €/m <sup>2</sup>
Blet	566	30 km <sup>2</sup>	19 h/km <sup>2</sup>	43.5%	6.4%	19 130 €/an	833 €/m <sup>2</sup>
Raymond	172	9 km <sup>2</sup>	19 h/km <sup>2</sup>	43%	6.4%	18 820 €/an	656 €/m <sup>2</sup>
Vornay (3 avis)	584	26 km <sup>2</sup>	22 h/km <sup>2</sup>	53.8%	4.8%	23 210 €/an	1 275 €/m <sup>2</sup>
Annoix	250	11 km <sup>2</sup>	23 h/km <sup>2</sup>	42.4%	2.4%	22 390 €/an	1 008 €/m <sup>2</sup>
Saint-Denis-de-Palin	274	30 km <sup>2</sup>	9 h/km <sup>2</sup>	49.3%	4%	22 910 €/an	763 €/m <sup>2</sup>
Charly (1 avis)	226	25 km <sup>2</sup>	9 h/km <sup>2</sup>	43.8%	7.1%	22 730 €/an	581 €/m <sup>2</sup>
Jussy-Champagne	205	27 km <sup>2</sup>	8 h/km <sup>2</sup>	43.4%	3.9%	21 620 €/an	1 035 €/m <sup>2</sup>
Thaumiers	387	27 km <sup>2</sup>	14 h/km <sup>2</sup>	42.6%	5.7%	20 700 €/an	1 007 €/m <sup>2</sup>

bien-dans-ma-ville.fr



# **Vous aimez votre ville ? Notez-la !**

Et faites-nous part de vos remarques constructives



Avec

**BIEN** dans ma **VILLE** 