



Version web

# Ville de Bussus-Bussuel

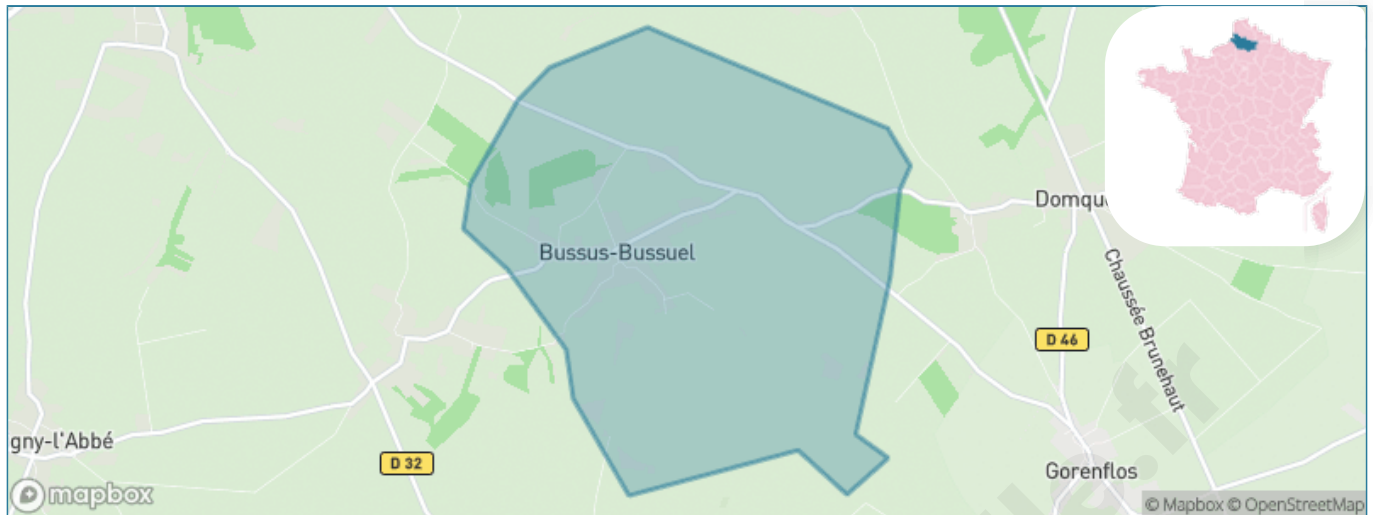
Présenté par



# Sommaire

Situation géographique .....	3
Statistiques sur la population .....	4
Evolution du nombre d'habitants .....	4
Tranche d'âge .....	5
0-14 ans .....	5
15-29 ans .....	5
30-44 ans .....	5
45-59 ans .....	5
60-74 ans .....	5
75-89 ans .....	5
90 ans et + .....	5
Activité professionnelle .....	5
Agriculteurs .....	5
Artisans, Commerçants .....	5
Cadres et sup. ....	5
Professions intermédiaires .....	5
Employé .....	5
Ouvrier .....	5
Retraité .....	5
Autres .....	5
Niveau de diplôme .....	6
Sans diplôme ou CEP .....	6
Brevet, BEPC, DNB .....	6
CAP-BEP ou équivalent .....	6
BAC ou équivalent .....	6
BAC+2 .....	6
BAC+3 ou +4 .....	6
BAC+5 ou plus .....	6
Composition des ménages .....	6
Couple sans enfant .....	6
Couple avec enfant(s) .....	6
Famille monoparentale .....	6
Colocation / Autre .....	6
Personnes seules .....	6
Profils électoraux .....	7
Premier tour .....	7
Sécurité .....	8
Evolution du nombre d'infractions .....	8
Pour comparer .....	9
Services à la population .....	10
Commerce .....	10
Éducation .....	10
Villes autour de Bussus-Bussuel .....	12

# Situation géographique



## i Informations clés

- **Région** : Hauts-de-France
- **Département** : Somme
- **Code postal** : 80135
- **Superficie** : 8 km<sup>2</sup>



# Statistiques sur la population



Nombre d'habitants

**556**



Age moyen

**40 ans**



Pop active

**25.2%**



Taux chômage

**6.8%**



Pop densité

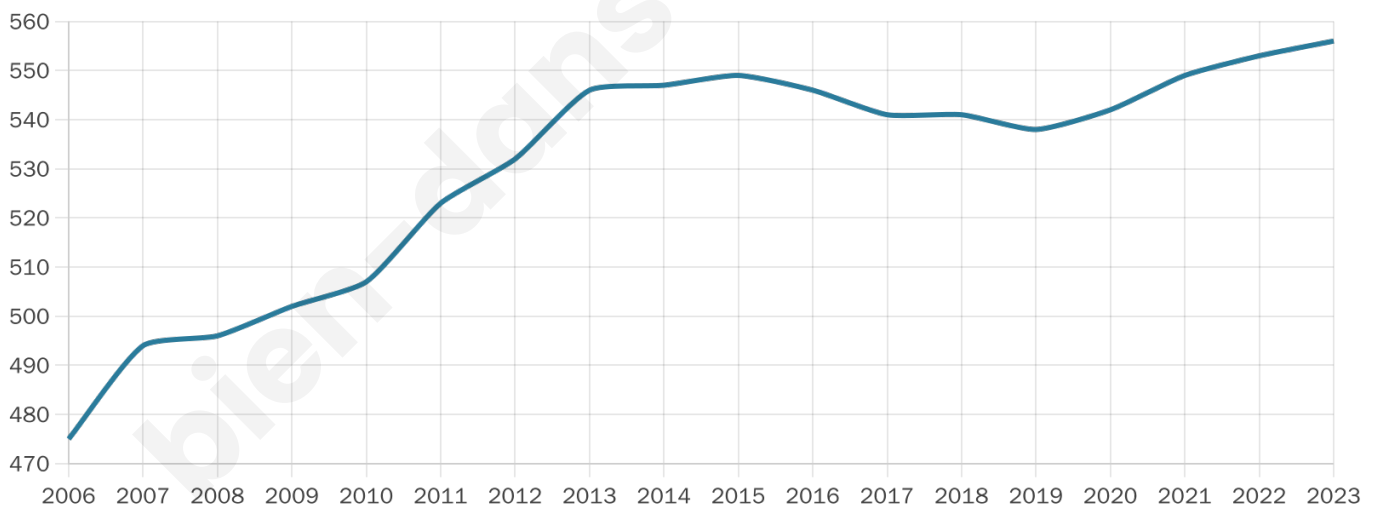
**70 h/km<sup>2</sup>**



Revenu moyen

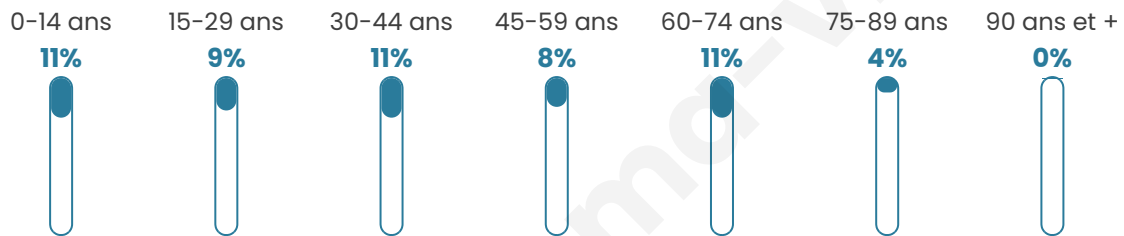
**22 720 €/an**

## Evolution du nombre d'habitants

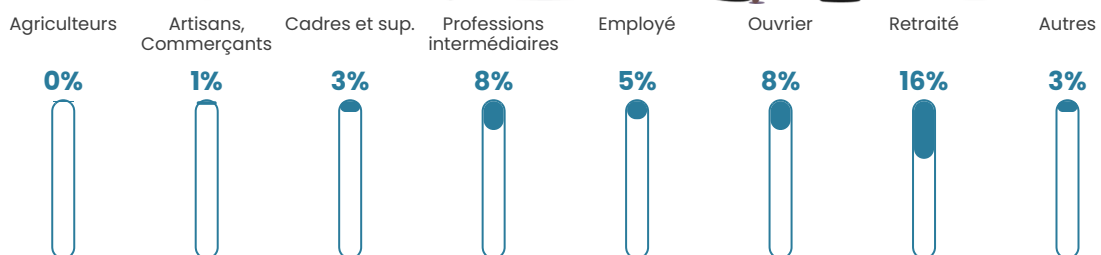


Sources : Institut national de la statistique et des études économiques (insee) selon Les dernières parutions officielles de 2024 portant sur les années 2020, 2021 et 2022.


## Tranche d'âge



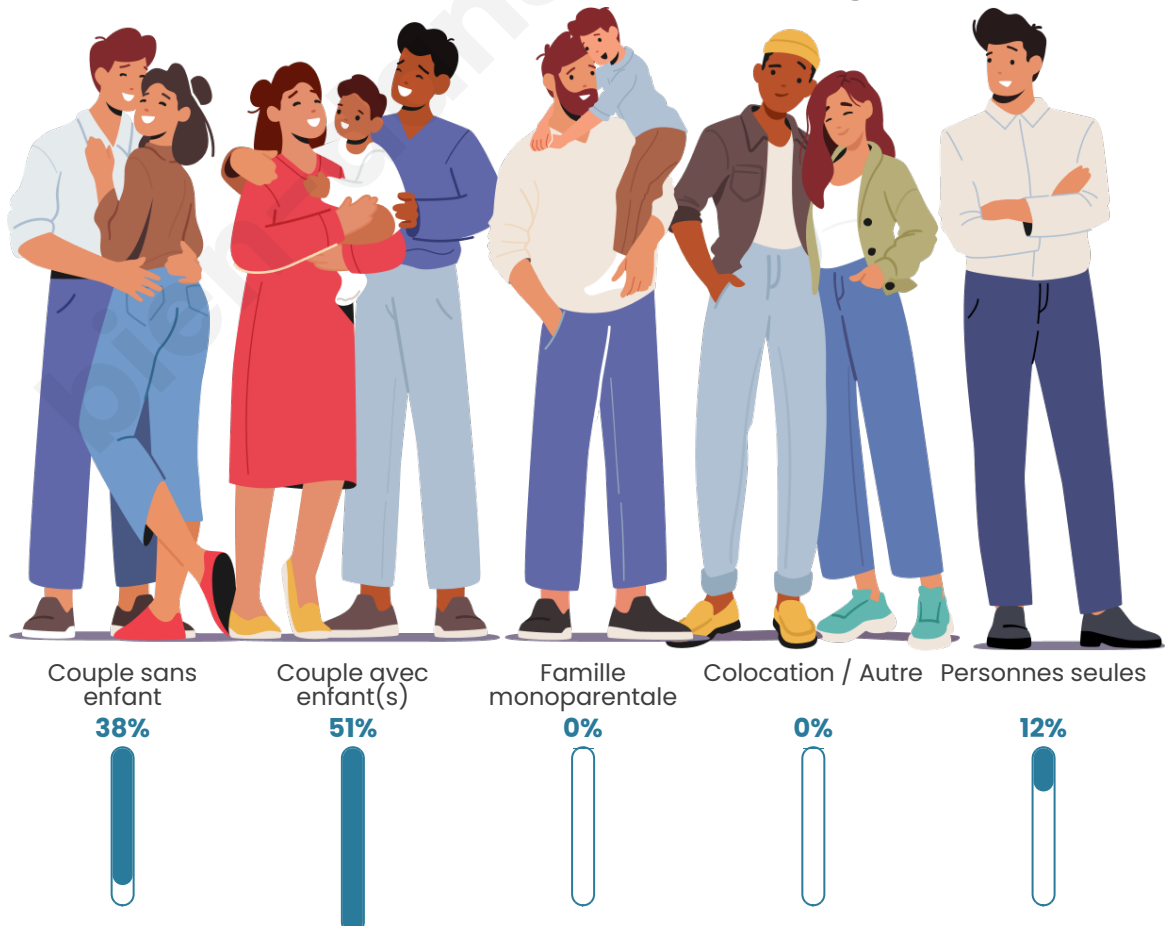
## Activité professionnelle



## Niveau de diplôme















## Composition des ménages



# Profils électoraux



## Premier tour

	Marine LE PEN	31.84 %
	Emmanuel MACRON	27.36 %
	Jean-Luc MÉLENCHON	11.94 %
	Jean LASSALLE	5.97 %
	Éric ZEMMOUR	4.98 %
	Valérie PÉCRESSE	4.48 %
	Nicolas DUPONT-AIGNAN	4.48 %
	Anne HIDALGO	2.99 %
	Yannick JADOT	2.99 %
	Fabien ROUSSEL	1.99 %
	Nathalie ARTHAUD	0.50 %
	Philippe POUTOU	0.50 %

### 242 inscrits

Participation : 86.36%  
Votes blancs : 3.83%  
Votes nuls : 0.00%

## Second tour

	Emmanuel MACRON	50,26 %
	Marine LE PEN	49,74 %

### 243 inscrits

Participation : 85.6%  
Votes blancs : 7.69%  
Votes nuls : 1.44%

# Sécurité



Agressions physiques / sexuelles

0



Cambriolages

0



Vols / dégradations

0



Stupéfiants

0

## Evolution du nombre d'infractions



## Pour comparer

(en proportion du nombre d'habitants)



Sources : Bases statistiques communale, départementale et régionale de la délinquance enregistrée par la police et la gendarmerie nationales selon les dernières parutions officielles de 2025 portant sur l'année 2024 ([data.gouv](https://data.gouv.fr)).

Agressions physiques / sexuelles : Violences sexuelles, coups et blessures volontaires intrafamiliaux, coups et blessures volontaires, autres coups, blessures volontaires et vols violents sans arme.

Cambriolages : Cambriolages de logements.

Vols : Vols avec armes, vols d'accessoires sur véhicules, vols dans les véhicules, vols de véhicules, vols sans violence contre des personnes, destructions, dégradations volontaires et escroqueries.

Stupéfiants : Trafic de stupéfiants dont (AFD) et usage de stupéfiants.

# Services à la population



## Commerce

Hypermarché	X <a href="#">Abbeville</a> 10km
Supermarché	X <a href="#">Pont-Remy</a> 9km
Superette	X <a href="#">Ailly-le-Haut-Clocher</a> 3km
Boulangerie	X <a href="#">Ailly-le-Haut-Clocher</a> 2km
Boucherie	X <a href="#">Saint-Riquier</a> 5km
Restaurant	X <a href="#">Ailly-le-Haut-Clocher</a> 2km
Garage	1
Station-service	X <a href="#">Saint-Riquier</a> 5km
Banque	X <a href="#">Saint-Riquier</a> 5km
La poste	X <a href="#">Ailly-le-Haut-Clocher</a> 2km
Coiffeur	1
Tabac	X <a href="#">Saint-Riquier</a> 5km
Bars / discothèque	X <a href="#">Ailly-le-Haut-Clocher</a> 2km
Bibliothèque	X <a href="#">Abbeville</a> 12km
Cinéma	X <a href="#">Abbeville</a> 12km
Vétérinaire	X <a href="#">Saint-Riquier</a> 5km



## Santé

Pharmacie	X <a href="#">Ailly-le-Haut-Clocher</a> 2km
Hôpital	X <a href="#">Abbeville</a> 11km
Laboratoire d'analyses médicales	X <a href="#">Abbeville</a> 11km
Etablissement pour handicapé	X <a href="#">Flixecourt</a> 9km
EHPA	X <a href="#">Saint-Riquier</a> 5km
Médecin	X <a href="#">Ailly-le-Haut-Clocher</a> 3km
Dentiste	X <a href="#">Ailly-le-Haut-Clocher</a> 2km
Chirurgien	X <a href="#">Abbeville</a> 10km
Dermatologue	X <a href="#">Abbeville</a> 10km
Anesthésiste	X <a href="#">Abbeville</a> 10km
Gastro-entérologue	X <a href="#">Abbeville</a> 10km
Gynécologue	X <a href="#">Abbeville</a> 11km
Cancérologue	X <a href="#">Amiens</a> 33km
Neurologue	X <a href="#">Drucat</a> 11km
Ophtalmologue	X <a href="#">Vauchelles-les-Quesnoy</a> 9km
ORL	X <a href="#">Abbeville</a> 12km
Cardiologue	X <a href="#">Domart-en-Ponthieu</a> 10km
Pédiatre	X <a href="#">Abbeville</a> 12km
Pneumologue	X <a href="#">Abbeville</a> 12km
Psychologue	X <a href="#">Pont-Remy</a> 9km
Radiologue	X <a href="#">L'Étoile</a> 9km
Rhumatologue	X <a href="#">Abbeville</a> 10km
Sage-femme	X <a href="#">Saint-Riquier</a> 5km



## Éducation

Crèche	X <a href="#">Ailly-le-Haut-Clocher</a> 2km
Ecole maternelle Public	X <a href="#">Longpré-les-Corps-Saints</a> 10km
Ecole maternelle Privé	X <a href="#">Amiens</a> 30km
Ecole primaire Public	X <a href="#">Ailly-le-Haut-Clocher</a> 2km
Ecole primaire Privé	X <a href="#">Yvrench</a> 9km
Collège Public	X <a href="#">Ailly-le-Haut-Clocher</a> 2km
Collège Privé	X <a href="#">Flixecourt</a> 11km
Lycée Public	X <a href="#">Abbeville</a> 11km
Lycée Privé	X <a href="#">Abbeville</a> 12km

Sources : Base Sirene des entreprises et de leurs établissements selon les dernières parutions officielles de 2025 portant sur l'année 2024 ([data.gouv](#)). Liste, localisation et tarifs des professionnels de santé selon les dernières parutions officielles de 2025 portant sur l'année

2024 ([opendatasoft](#)) et FINISS Extraction du Fichier des établissements selon les dernières parutions officielles de 2025 portant sur l'année 2024 ([data.gouv](#)). Adresse et géolocalisation des établissements d'enseignement du premier et second degrés selon les dernières parutions officielles de 2025 portant sur l'année 2024 ([data.education.gouv](#))

bien-dans-ma-ville.fr

## Villes autour de Bussus-Bussuel

Ville	Habitants	Superficie	Pop densité	Pop active	Taux chômage	Revenu moyen	Prix immobilier
Ailly-le-Haut-Clocher (1 avis)	1 024	10 km <sup>2</sup>	102 h/km <sup>2</sup>	44.9%	5.7%	23 330 €/an	1 496 €/m <sup>2</sup>
Maison-Roland	97	4 km <sup>2</sup>	24 h/km <sup>2</sup>	37.1%	2.1%	24 110 €/an	1 018 €/m <sup>2</sup>
Yaucourt-Bussus	247	7 km <sup>2</sup>	35 h/km <sup>2</sup>	51%	5.7%	22 300 €/an	1 011 €/m <sup>2</sup>
Ergnies	159	2 km <sup>2</sup>	80 h/km <sup>2</sup>	50.3%	3.1%	23 240 €/an	929 €/m <sup>2</sup>
Gorenflos	234	6 km <sup>2</sup>	39 h/km <sup>2</sup>	50%	4.3%	22 370 €/an	1 212 €/m <sup>2</sup>
Coulonvillers	214	9 km <sup>2</sup>	24 h/km <sup>2</sup>	48.1%	2.8%	20 620 €/an	1 656 €/m <sup>2</sup>
Villers-sous-Ailly	167	6 km <sup>2</sup>	28 h/km <sup>2</sup>	51.5%	5.4%	23 650 €/an	712 €/m <sup>2</sup>
Domqueur	308	8 km <sup>2</sup>	39 h/km <sup>2</sup>	51.3%	5.2%	21 510 €/an	1 440 €/m <sup>2</sup>
Buigny-l'Abbé	341	7 km <sup>2</sup>	49 h/km <sup>2</sup>	42.5%	3.5%	24 440 €/an	1 915 €/m <sup>2</sup>
Saint-Riquier (1 avis)	1 279	14 km <sup>2</sup>	91 h/km <sup>2</sup>	41.3%	5.1%	22 730 €/an	1 640 €/m <sup>2</sup>
Brucamps	155	6 km <sup>2</sup>	26 h/km <sup>2</sup>	42.6%	4.5%	21 990 €/an	667 €/m <sup>2</sup>
Fransu	193	5 km <sup>2</sup>	39 h/km <sup>2</sup>	39.9%	4.7%	19 920 €/an	1 139 €/m <sup>2</sup>
Francières	176	5 km <sup>2</sup>	35 h/km <sup>2</sup>	52.3%	4%	25 000 €/an	1 635 €/m <sup>2</sup>
Surcamps	84	3 km <sup>2</sup>	28 h/km <sup>2</sup>	44%	4.8%	NC	1 348 €/m <sup>2</sup>
Oneux (1 avis)	434	12 km <sup>2</sup>	36 h/km <sup>2</sup>	47.5%	7.1%	21 220 €/an	1 316 €/m <sup>2</sup>

bien-dans-ma-ville.fr



# **Vous aimez votre ville ? Notez-la !**

Et faites-nous part de vos remarques constructives



Avec

**BIEN** dans  
ma **VILLE** 