



Version web

# Ville de Bussac

Présenté par

**BIEN** dans  
ma **VILLE** 

# Sommaire

Situation géographique .....	3
Statistiques sur la population .....	4
Evolution du nombre d'habitants .....	4
Tranche d'âge .....	5
0-14 ans .....	5
15-29 ans .....	5
30-44 ans .....	5
45-59 ans .....	5
60-74 ans .....	5
75-89 ans .....	5
90 ans et + .....	5
Activité professionnelle .....	5
Agriculteurs .....	5
Artisans, Commerçants .....	5
Cadres et sup. ....	5
Professions intermédiaires .....	5
Employé .....	5
Ouvrier .....	5
Retraité .....	5
Autres .....	5
Niveau de diplôme .....	6
Sans diplôme ou CEP .....	6
Brevet, BEPC, DNB .....	6
CAP-BEP ou équivalent .....	6
BAC ou équivalent .....	6
BAC+2 .....	6
BAC+3 ou +4 .....	6
BAC+5 ou plus .....	6
Composition des ménages .....	6
Couple sans enfant .....	6
Couple avec enfant(s) .....	6
Famille monoparentale .....	6
Colocation / Autre .....	6
Personnes seules .....	6
Profils électoraux .....	7
Premier tour .....	7
Sécurité .....	8
Evolution du nombre d'infractions .....	8
Pour comparer .....	9
Services à la population .....	10
Commerce .....	10
Éducation .....	10
Villes autour de Bussac .....	12

# Situation géographique



## i Informations clés

- **Région** : Nouvelle-Aquitaine
- **Département** : Dordogne
- **Code postal** : 24350
- **Superficie** : 16 km<sup>2</sup>



# Statistiques sur la population



Nombre d'habitants

**379**



Age moyen

**43 ans**



Pop active

**53.8%**



Taux chômage

**5.5%**



Pop densité

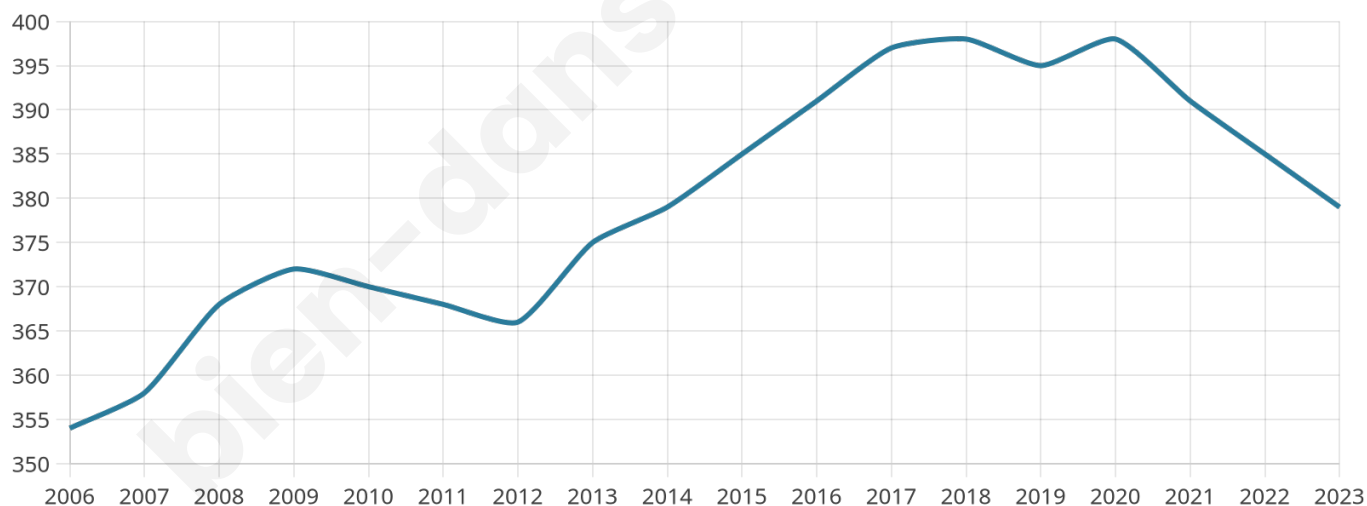
**24 h/km<sup>2</sup>**



Revenu moyen

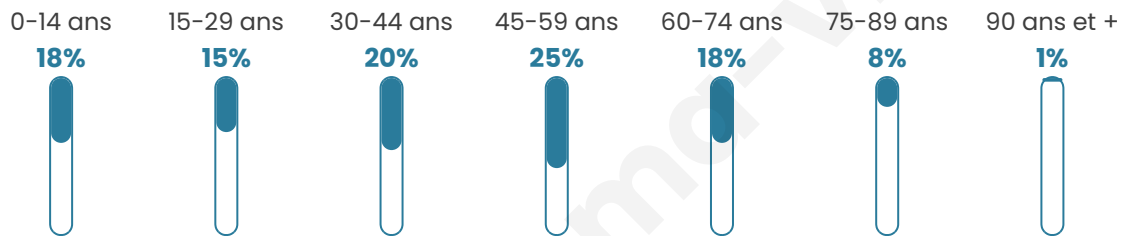
**24 140 €/an**

## Evolution du nombre d'habitants

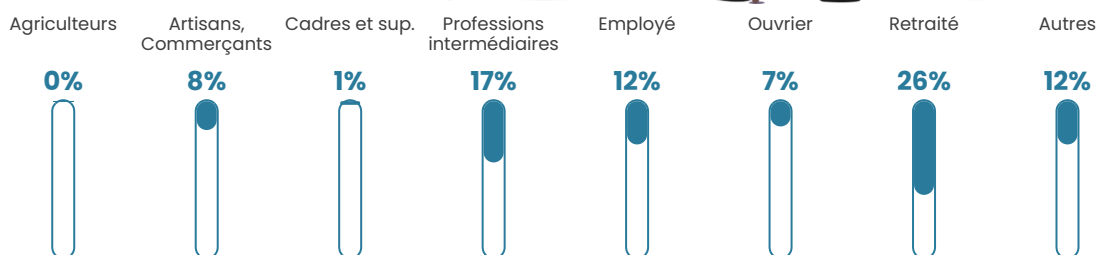


Sources : Institut national de la statistique et des études économiques (insee) selon Les dernières parutions officielles de 2024 portant sur les années 2020, 2021 et 2022.


## Tranche d'âge




## Activité professionnelle



## Niveau de diplôme















## Composition des ménages





# Profils électoraux

## Premier tour

	Marine LE PEN	38.00 %
	Jean-Luc MÉLENCHON	22.40 %
	Emmanuel MACRON	17.20 %
	Jean LASSALLE	5.60 %
	Éric ZEMMOUR	4.80 %
	Valérie PÉCRESSE	4.00 %
	Nicolas DUPONT-AIGNAN	2.40 %
	Fabien ROUSSEL	2.00 %
	Nathalie ARTHAUD	1.20 %
	Anne HIDALGO	0.80 %
	Yannick JADOT	0.80 %
	Philippe POUTOU	0.80 %

## Second tour

	Emmanuel MACRON	35,85 %
	Marine LE PEN	64,15 %

### 324 inscrits

Participation : 77.16%

Votes blancs : 8.4%

Votes nuls : 6.8%

### 324 inscrits

Participation : 80.25%

Votes blancs : 2.69%

Votes nuls : 1.15%

# Sécurité



Agressions physiques / sexuelles

0



Cambriolages

0



Vols / dégradations

0



Stupéfiants

0

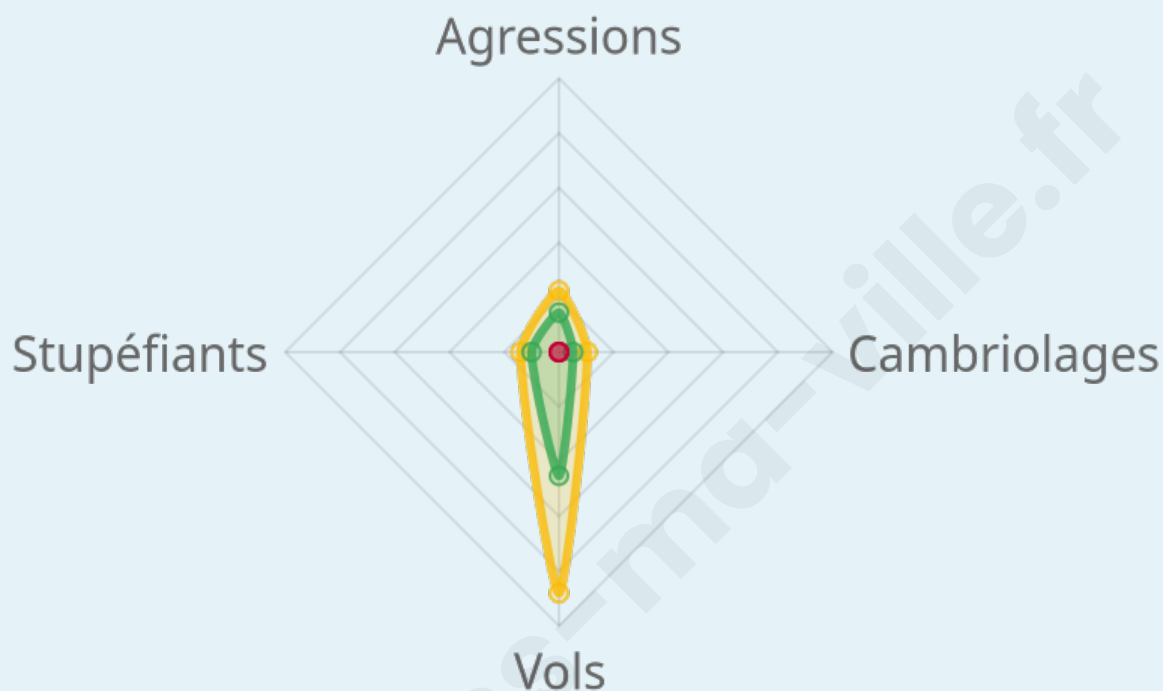
## Evolution du nombre d'infractions



## Pour comparer

(en proportion du nombre d'habitants)

Ville  Département  Région



Sources : Bases statistiques communale, départementale et régionale de la délinquance enregistrée par la police et la gendarmerie nationales selon les dernières parutions officielles de 2025 portant sur l'année 2024 ([data.gouv](https://data.gouv.fr)).

Agressions physiques / sexuelles : Violences sexuelles, coups et blessures volontaires intrafamiliaux, coups et blessures volontaires, autres coups, blessures volontaires et vols violents sans arme.

Cambriolages : Cambriolages de logements.

Vols : Vols avec armes, vols d'accessoires sur véhicules, vols dans les véhicules, vols de véhicules, vols sans violence contre des personnes, destructions, dégradations volontaires et escroqueries.

Stupéfiants : Trafic de stupéfiants dont (AFD) et usage de stupéfiants.

# Services à la population



## Commerce

Hypermarché	X <a href="#">Marsac-sur-l'Isle</a> 9km
Supermarché	X <a href="#">Tocane-Saint-Apre</a> 7km
Superette	X <a href="#">Biras</a> 4km
Boulangerie	X <a href="#">Lisle</a> 4km
Boucherie	X <a href="#">Lisle</a> 4km
Restaurant	X <a href="#">Lisle</a> 4km
Garage	<b>1</b>
Station-service	X <a href="#">Tocane-Saint-Apre</a> 8km
Banque	X <a href="#">Lisle</a> 5km
La poste	X <a href="#">Tocane-Saint-Apre</a> 5km
Coiffeur	<b>2</b>
Tabac	X <a href="#">Lisle</a> 4km
Bars / discothèque	X <a href="#">Lisle</a> 4km
Bibliothèque	X <a href="#">Chancelade</a> 9km
Cinéma	X <a href="#">Périgueux</a> 13km
Vétérinaire	X <a href="#">Tocane-Saint-Apre</a> 5km



## Santé

Pharmacie	X <a href="#">Lisle</a> 4km
Hôpital	X <a href="#">Périgueux</a> 13km
Laboratoire d'analyses médicales	X <a href="#">Chancelade</a> 9km
Etablissement pour handicapé	X <a href="#">Bourdeilles</a> 7km
EHPA	X <a href="#">Bourdeilles</a> 7km
Médecin	X <a href="#">Lisle</a> 4km
Dentiste	X <a href="#">Lisle</a> 4km
Chirurgien	X <a href="#">Périgueux</a> 13km
Dermatologue	X <a href="#">Périgueux</a> 13km
Anesthésiste	X <a href="#">Périgueux</a> 13km
Gastro-entérologue	X <a href="#">Trélissac</a> 13km
Gynécologue	X <a href="#">Périgueux</a> 11km
Cancérologue	X <a href="#">Périgueux</a> 13km
Neurologue	X <a href="#">Périgueux</a> 13km
Ophtalmologue	X <a href="#">Périgueux</a> 13km
ORL	X <a href="#">Trélissac</a> 13km
Cardiologue	X <a href="#">Périgueux</a> 13km
Pédiatre	X <a href="#">Trélissac</a> 13km
Pneumologue	X <a href="#">Périgueux</a> 13km
Psychologue	X <a href="#">Château-l'Évêque</a> 6km
Radiologue	X <a href="#">Périgueux</a> 13km
Rhumatologue	X <a href="#">Bergerac</a> 47km
Sage-femme	X <a href="#">Lisle</a> 4km



## Éducation

Crèche	X <a href="#">Biras</a> 5km
Ecole maternelle Public	X <a href="#">Lisle</a> 4km
Ecole maternelle Privé	X <a href="#">Marsac</a> 65km
Ecole primaire Public	X <a href="#">Biras</a> 4km
Ecole primaire Privé	X <a href="#">Périgueux</a> 11km
Collège Public	X <a href="#">Annesse-et-Beaulieu</a> 8km
Collège Privé	X <a href="#">Périgueux</a> 13km
Lycée Public	X <a href="#">Périgueux</a> 10km
Lycée Privé	X <a href="#">Périgueux</a> 13km

Sources : Base Sirene des entreprises et de leurs établissements selon les dernières parutions officielles de 2025 portant sur l'année 2024 ([data.gouv](#)). Liste, localisation et tarifs des professionnels de santé selon les dernières parutions officielles de 2025 portant sur l'année 2024 ([opendatasoft](#)) et FINISS Extraction du Fichier des établissements selon les dernières parutions officielles de 2025 portant sur

l'année 2024 ([data.gouv](https://data.gouv.fr)). Adresse et géolocalisation des établissements d'enseignement du premier et second degrés selon les dernières parutions officielles de 2025 portant sur l'année 2024 ([data.education.gouv](https://data.education.gouv.fr))

bien-dans-ma-ville.fr

## Villes autour de Bussac

Ville	Habitants	Superficie	Pop densité	Pop active	Taux chômage	Revenu moyen	Prix immobilier
Biras	731	19 km <sup>2</sup>	38 h/km <sup>2</sup>	50.1%	4.5%	21 840 €/an	990 €/m <sup>2</sup>
La Chapelle-Gonaguet	1 049	19 km <sup>2</sup>	55 h/km <sup>2</sup>	47.2%	3.4%	24 620 €/an	1 437 €/m <sup>2</sup>
Lisle (1 avis)	924	18 km <sup>2</sup>	51 h/km <sup>2</sup>	34.1%	4.1%	20 020 €/an	1 078 €/m <sup>2</sup>
Creyssac	104	4 km <sup>2</sup>	26 h/km <sup>2</sup>	49%	6.7%	NC	982 €/m <sup>2</sup>
Bourdeilles	785	21 km <sup>2</sup>	37 h/km <sup>2</sup>	34.5%	1.8%	20 560 €/an	1 335 €/m <sup>2</sup>
Mensignac	1 521	26 km <sup>2</sup>	59 h/km <sup>2</sup>	46.3%	3.6%	21 770 €/an	1 331 €/m <sup>2</sup>
Château-l'Évêque (2 avis)	2 158	35 km <sup>2</sup>	62 h/km <sup>2</sup>	45.3%	3.8%	23 220 €/an	1 376 €/m <sup>2</sup>
Tocane-Saint-Apre (1 avis)	1 742	32 km <sup>2</sup>	54 h/km <sup>2</sup>	41.3%	4.6%	21 440 €/an	968 €/m <sup>2</sup>
Chancelade (1 avis)	4 468	16 km <sup>2</sup>	279 h/km <sup>2</sup>	41.5%	4.2%	22 760 €/an	1 688 €/m <sup>2</sup>
Montagrier	511	14 km <sup>2</sup>	37 h/km <sup>2</sup>	40.5%	3.7%	20 300 €/an	1 700 €/m <sup>2</sup>
Grand-Brassac	555	31 km <sup>2</sup>	18 h/km <sup>2</sup>	40%	5.8%	21 330 €/an	1 779 €/m <sup>2</sup>
Léguillac-de-l'Auche (1 avis)	968	14 km <sup>2</sup>	69 h/km <sup>2</sup>	51.1%	4.3%	23 380 €/an	1 764 €/m <sup>2</sup>
Marsac-sur-l'Isle (1 avis)	3 187	10 km <sup>2</sup>	319 h/km <sup>2</sup>	46.9%	3.6%	22 230 €/an	1 383 €/m <sup>2</sup>
Paussac-et-Saint-Vivien	444	22 km <sup>2</sup>	20 h/km <sup>2</sup>	42.1%	2%	21 090 €/an	1 660 €/m <sup>2</sup>
Saint-Just	142	11 km <sup>2</sup>	13 h/km <sup>2</sup>	39.4%	6.3%	16 450 €/an	1 477 €/m <sup>2</sup>

bien-dans-ma-ville.fr



# Vous aimez votre ville ? Notez-la !

Et faites-nous part de vos remarques constructives



Avec

**BIEN** dans  
ma **VILLE** 