



Version web

Ville de Burtoncourt

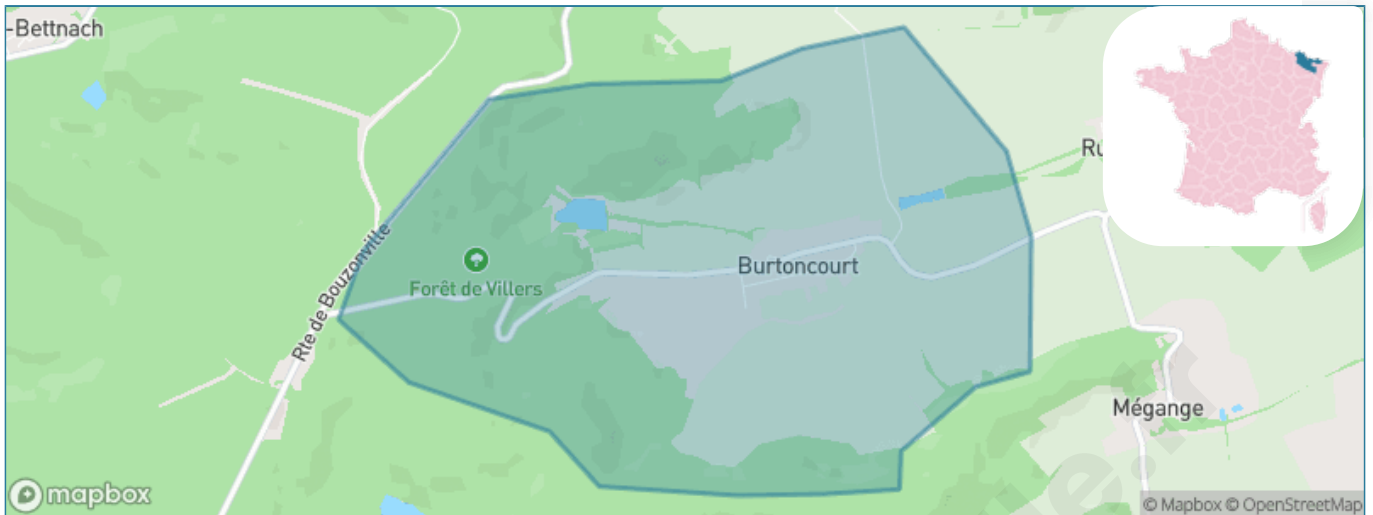
Présenté par

BIEN dans
ma **VILLE** 

Sommaire

| | |
|---|----|
| Situation géographique | 3 |
| Statistiques sur la population | 4 |
| Evolution du nombre d'habitants | 4 |
| Tranche d'âge | 5 |
| 0-14 ans | 5 |
| 15-29 ans | 5 |
| 30-44 ans | 5 |
| 45-59 ans | 5 |
| 60-74 ans | 5 |
| 75-89 ans | 5 |
| 90 ans et + | 5 |
| Activité professionnelle | 5 |
| Agriculteurs | 5 |
| Artisans, Commerçants | 5 |
| Cadres et sup. | 5 |
| Professions intermédiaires | 5 |
| Employé | 5 |
| Ouvrier | 5 |
| Retraité | 5 |
| Autres | 5 |
| Niveau de diplôme | 6 |
| Sans diplôme ou CEP | 6 |
| Brevet, BEPC, DNB | 6 |
| CAP-BEP ou équivalent | 6 |
| BAC ou équivalent | 6 |
| BAC+2 | 6 |
| BAC+3 ou +4 | 6 |
| BAC+5 ou plus | 6 |
| Composition des ménages | 6 |
| Couple sans enfant | 6 |
| Couple avec enfant(s) | 6 |
| Famille monoparentale | 6 |
| Colocation / Autre | 6 |
| Personnes seules | 6 |
| Profils électoraux | 7 |
| Premier tour | 7 |
| Sécurité | 8 |
| Evolution du nombre d'infractions | 8 |
| Pour comparer | 9 |
| Services à la population | 10 |
| Commerce | 10 |
| Éducation | 10 |
| Villes autour de Burtoncourt | 11 |

Situation géographique



i Informations clés

- **Région** : Grand Est
- **Département** : Moselle
- **Code postal** : 57220
- **Superficie** : 5 km²



Statistiques sur la population



Nombre d'habitants

228



Age moyen

40 ans



Pop active

48.2%



Taux chômage

5.1%



Pop densité

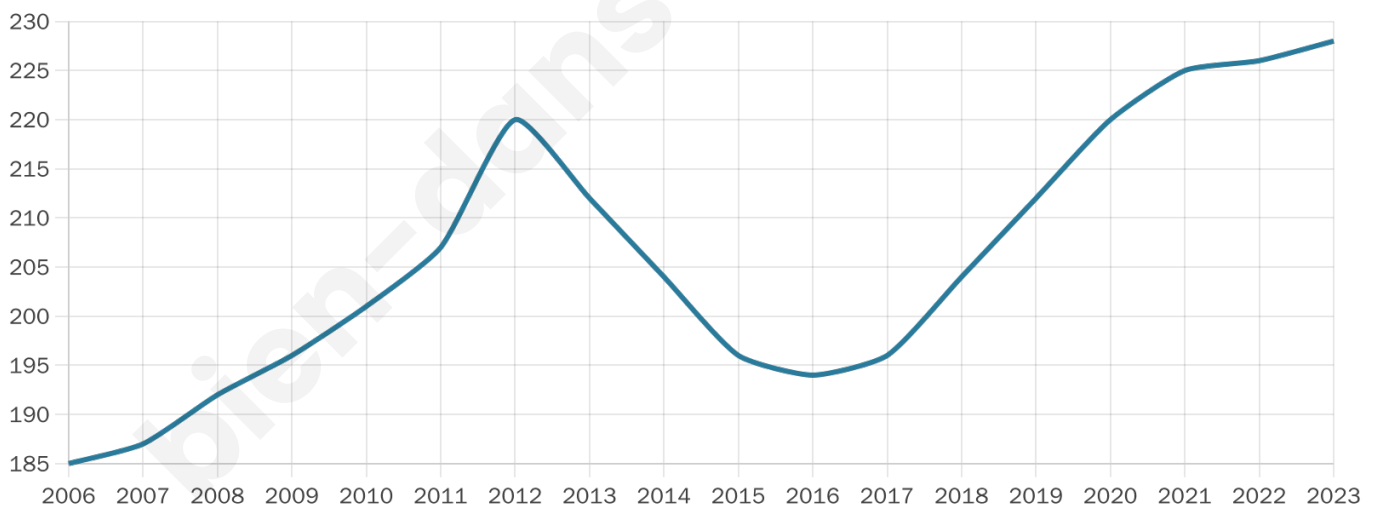
46 h/km²



Revenu moyen

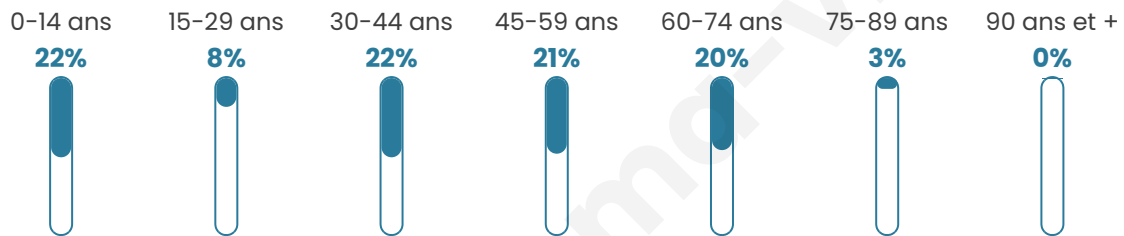
24 210 €/an

Evolution du nombre d'habitants

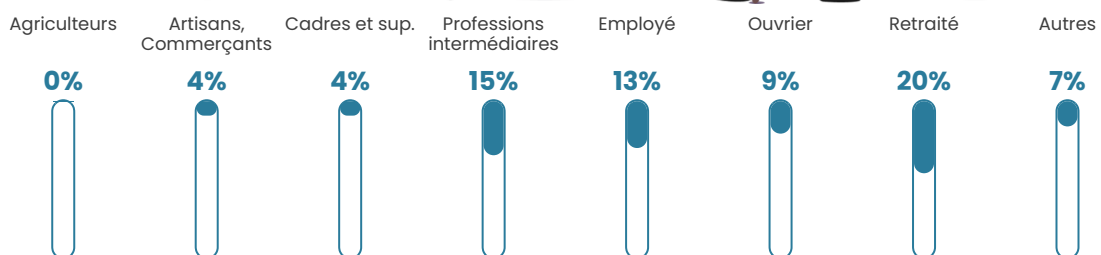


Sources : Institut national de la statistique et des études économiques (insee) selon Les dernières parutions officielles de 2024 portant sur les années 2020, 2021 et 2022.


Tranche d'âge




Activité professionnelle



Niveau de diplôme















Composition des ménages



Profils électoraux

Premier tour

| | | |
|---|-----------------------|---------|
|  | Marine LE PEN | 36.88 % |
|  | Emmanuel MACRON | 26.95 % |
|  | Jean-Luc MÉLENCHON | 9.22 % |
|  | Yannick JADOT | 6.38 % |
|  | Éric ZEMMOUR | 5.67 % |
|  | Fabien ROUSSEL | 3.55 % |
|  | Valérie PÉCRESE | 3.55 % |
|  | Nicolas DUPONT-AIGNAN | 2.84 % |
|  | Philippe POUTOU | 2.13 % |
|  | Anne HIDALGO | 1.42 % |
|  | Nathalie ARTHAUD | 0.71 % |
|  | Jean LASSALLE | 0.71 % |



184 inscrits

Participation : 78.26%

Votes blancs : 2.08%

Votes nuls : 0.00%

Second tour

| | | |
|---|-----------------|---------|
|  | Emmanuel MACRON | 49,24 % |
|  | Marine LE PEN | 50,76 % |

184 inscrits

Participation : 79.35%

Votes blancs : 7.53%

Votes nuls : 2.05%

Sécurité



Agressions physiques / sexuelles

0



Cambriolages

0



Vols / dégradations

0



Stupéfiants

0

Evolution du nombre d'infractions



Pour comparer

(en proportion du nombre d'habitants)



Sources : Bases statistiques communale, départementale et régionale de la délinquance enregistrée par la police et la gendarmerie nationales selon les dernières parutions officielles de 2025 portant sur l'année 2024 ([data.gouv](https://data.gouv.fr)).

Agressions physiques / sexuelles : Violences sexuelles, coups et blessures volontaires intrafamiliaux, coups et blessures volontaires, autres coups, blessures volontaires et vols violents sans arme.

Cambriolages : Cambriolages de logements.

Vols : Vols avec armes, vols d'accessoires sur véhicules, vols dans les véhicules, vols de véhicules, vols sans violence contre des personnes, destructions, dégradations volontaires et escroqueries.

Stupéfiants : Trafic de stupéfiants dont (AFD) et usage de stupéfiants.

Services à la population



Commerce

| | |
|--------------------|--------------------------------------|
| Hypermarché | X Boulay-Moselle 7km |
| Supermarché | X Boulay-Moselle 6km |
| Superette | X Gomelange 5km |
| Boulangerie | X Boulay-Moselle 7km |
| Boucherie | X Piblange 3km |
| Restaurant | X Mégange 1km |
| Garage | X Piblange 2km |
| Station-service | X Boulay-Moselle 7km |
| Banque | X Boulay-Moselle 7km |
| La poste | X Mégange 1km |
| Coiffeur | X Guinkirchen 2km |
| Tabac | X Boulay-Moselle 7km |
| Bars / discothèque | X Ébersviller 7km |
| Bibliothèque | X Retonfey 12km |
| Cinéma | X Vry 7km |
| Vétérinaire | X Boulay-Moselle 6km |



Santé

| | |
|----------------------------------|--|
| Pharmacie | X Boulay-Moselle 7km |
| Hôpital | X Boulay-Moselle 7km |
| Laboratoire d'analyses médicales | X Boulay-Moselle 7km |
| Etablissement pour handicapé | X Varize-Vaudoncourt 8km |
| EHPA | X Boulay-Moselle 7km |
| Médecin | X Boulay-Moselle 7km |
| Dentiste | X Boulay-Moselle 6km |
| Chirurgien | X Bettelainville 9km |
| Dermatologue | X Metz 19km |
| Anesthésiste | X Bettelainville 9km |
| Gastro-entérologue | X Bettelainville 9km |
| Gynécologue | X Bettelainville 9km |
| Cancérologue | X Thionville 26km |
| Neurologue | X Metz 17km |
| Ophthalmologue | X Bettelainville 9km |
| ORL | X Metz 17km |
| Cardiologue | X Bettelainville 9km |
| Pédiatre | X Metz 17km |
| Pneumologue | X Bettelainville 9km |
| Psychologue | X Metz 17km |
| Radiologue | X Bettelainville 9km |
| Rhumatologue | X Metz 17km |
| Sage-femme | X Boulay-Moselle 7km |



Éducation

| | |
|-------------------------|---|
| Crèche | X Piblange 3km |
| Ecole maternelle Public | X Boulay-Moselle 6km |
| Ecole maternelle Privé | X Laudrefang 22km |
| Ecole primaire Public | X Piblange 3km |
| Ecole primaire Privé | X Bouzonville 12km |
| Collège Public | X Boulay-Moselle 6km |
| Collège Privé | X Metz 20km |
| Lycée Public | X Courcelles-Chaussy 12km |
| Lycée Privé | X Boulay-Moselle 6km |

Sources : Base Sirene des entreprises et de leurs établissements selon les dernières parutions officielles de 2025 portant sur l'année 2024 ([data.gouv](#)). Liste, localisation et tarifs des professionnels de santé selon les dernières parutions officielles de 2025 portant sur l'année 2024 ([opendatasoft](#)) et FINISS Extraction du Fichier des établissements selon les dernières parutions officielles de 2025 portant sur l'année 2024 ([data.gouv](#)). Adresse et géolocalisation des établissements d'enseignement du premier et second degrés selon les dernières parutions officielles de 2025 portant sur l'année 2024 ([data.education.gouv](#))

Villes autour de Burtoncourt

| Ville | Habitants | Superficie | Pop densité | Pop active | Taux chômage | Revenu moyen | Prix immobilier |
|--------------------------------|-----------|--------------------|-----------------------|------------|--------------|--------------|-----------------|
| Mégange | 138 | 5 km ² | 28 h/km ² | 48.6% | 2.9% | 21 860 €/an | NC |
| Guinkirchen | 141 | 5 km ² | 28 h/km ² | 56.7% | 7.1% | 23 850 €/an | NC |
| Piblange | 943 | 9 km ² | 105 h/km ² | 50.1% | 4.2% | 22 130 €/an | NC |
| Charleville-sous-Bois (1 avis) | 284 | 12 km ² | 24 h/km ² | 43% | 1.8% | 25 750 €/an | NC |
| Roupeldange | 326 | 2 km ² | 163 h/km ² | 42.6% | 3.7% | 23 970 €/an | NC |
| Hinckange | 321 | 6 km ² | 54 h/km ² | 51.1% | 5% | 24 180 €/an | NC |
| Éblange | 360 | 3 km ² | 120 h/km ² | 48.9% | 3.9% | 24 640 €/an | NC |
| Bettange (1 avis) | 242 | 3 km ² | 81 h/km ² | 47.9% | 0.4% | 24 810 €/an | NC |
| Gomelange | 476 | 9 km ² | 53 h/km ² | 50.2% | 6.1% | 23 560 €/an | NC |
| Hestroff | 482 | 7 km ² | 69 h/km ² | 51.9% | 2.5% | 23 400 €/an | NC |
| Condé-Northen | 737 | 10 km ² | 74 h/km ² | 49.9% | 4.3% | 24 850 €/an | NC |
| Volmerange-lès-Boulay | 548 | 6 km ² | 91 h/km ² | 55.8% | 6.6% | 24 940 €/an | NC |
| Saint-Hubert | 229 | 16 km ² | 14 h/km ² | 50.7% | 3.5% | 24 540 €/an | NC |
| Anzeling (2 avis) | 480 | 5 km ² | 96 h/km ² | 49.4% | 2.7% | 25 690 €/an | NC |
| Hayes | 251 | 12 km ² | 21 h/km ² | 51.8% | 5.2% | 25 700 €/an | NC |

bien-dans-ma-ville.fr



Vous aimez votre ville ? Notez-la !

Et faites-nous part de vos remarques constructives



Avec

BIEN dans ma **VILLE** 