



Version web

Ville de Burlioncourt

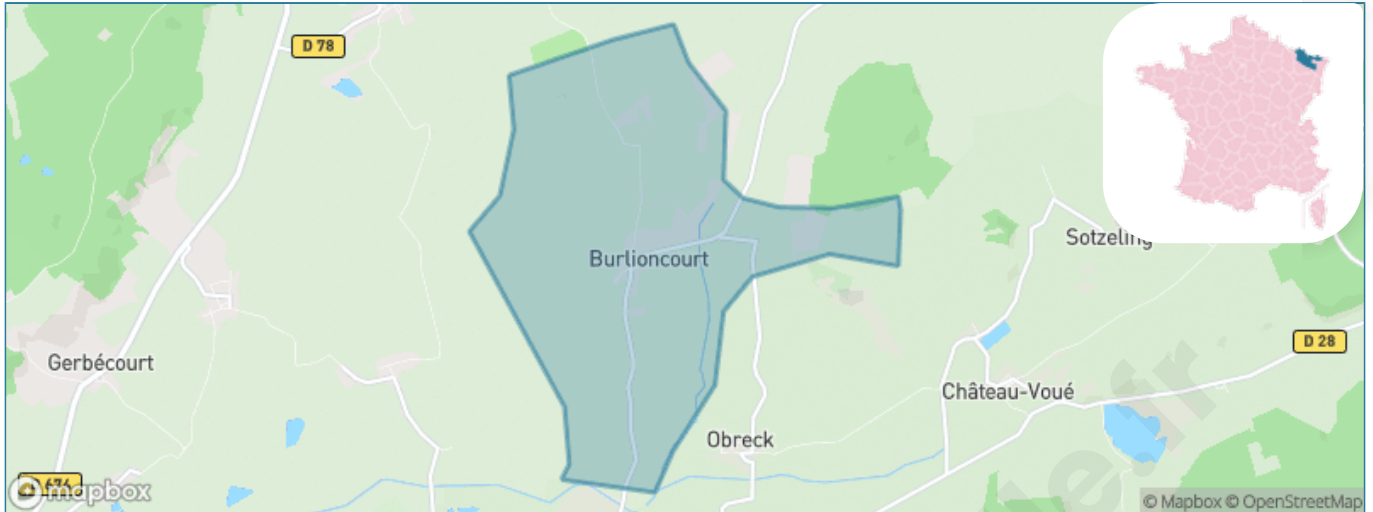
Présenté par

BIEN dans
ma **VILLE** 

Sommaire

| | |
|---|----|
| Situation géographique | 3 |
| Statistiques sur la population | 4 |
| Evolution du nombre d'habitants | 4 |
| Tranche d'âge | 5 |
| 0-14 ans | 5 |
| 15-29 ans | 5 |
| 30-44 ans | 5 |
| 45-59 ans | 5 |
| 60-74 ans | 5 |
| 75-89 ans | 5 |
| 90 ans et + | 5 |
| Activité professionnelle | 5 |
| Agriculteurs | 5 |
| Artisans, Commerçants | 5 |
| Cadres et sup. | 5 |
| Professions intermédiaires | 5 |
| Employé | 5 |
| Ouvrier | 5 |
| Retraité | 5 |
| Autres | 5 |
| Niveau de diplôme | 6 |
| Sans diplôme ou CEP | 6 |
| Brevet, BEPC, DNB | 6 |
| CAP-BEP ou équivalent | 6 |
| BAC ou équivalent | 6 |
| BAC+2 | 6 |
| BAC+3 ou +4 | 6 |
| BAC+5 ou plus | 6 |
| Composition des ménages | 6 |
| Couple sans enfant | 6 |
| Couple avec enfant(s) | 6 |
| Famille monoparentale | 6 |
| Colocation / Autre | 6 |
| Personnes seules | 6 |
| Profils électoraux | 7 |
| Premier tour | 7 |
| Sécurité | 8 |
| Evolution du nombre d'infractions | 8 |
| Pour comparer | 9 |
| Services à la population | 10 |
| Commerce | 10 |
| Éducation | 10 |
| Villes autour de Burlioncourt | 11 |

Situation géographique



i Informations clés

- **Région** : Grand Est
- **Département** : Moselle
- **Code postal** : 57170
- **Superficie** : 7 km²



Statistiques sur la population



Nombre d'habitants

130



Age moyen

45 ans



Pop active

44.6%



Taux chômage

5.3%



Pop densité

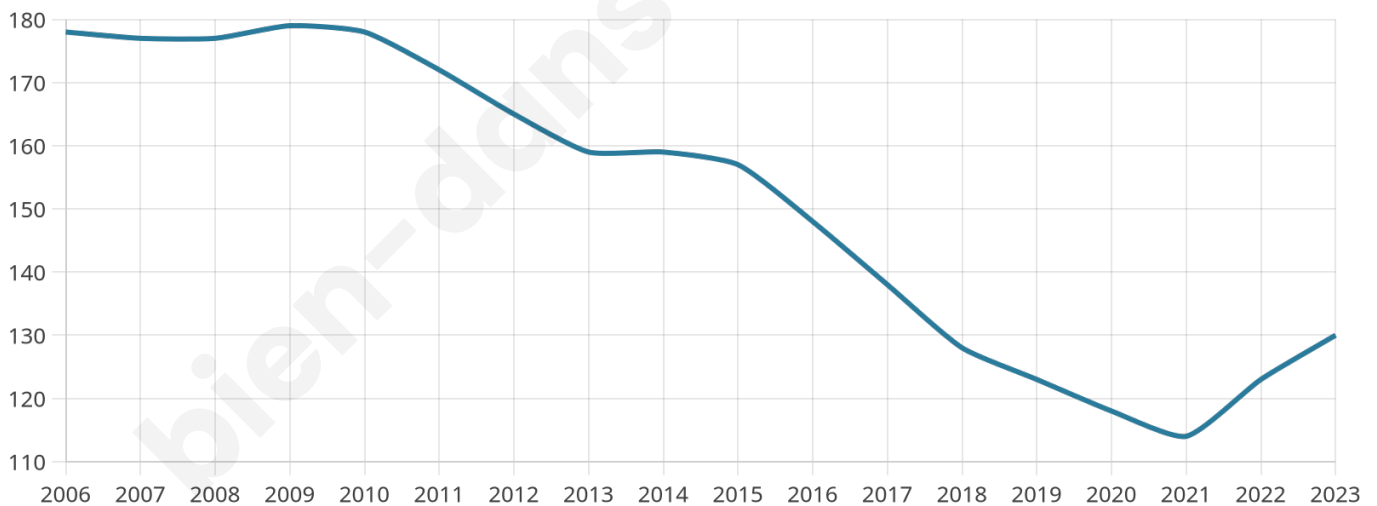
19 h/km²



Revenu moyen

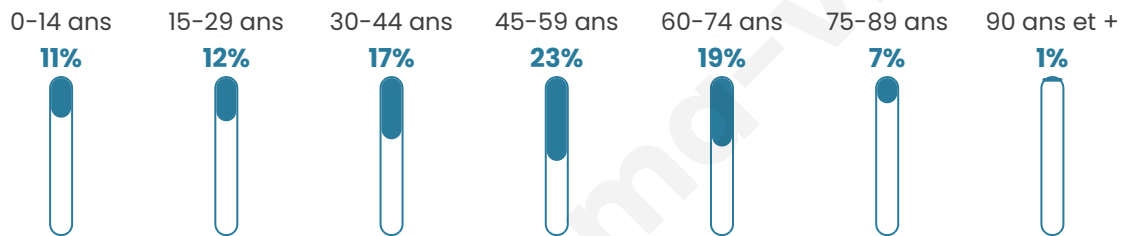
20 910 €/an

Evolution du nombre d'habitants

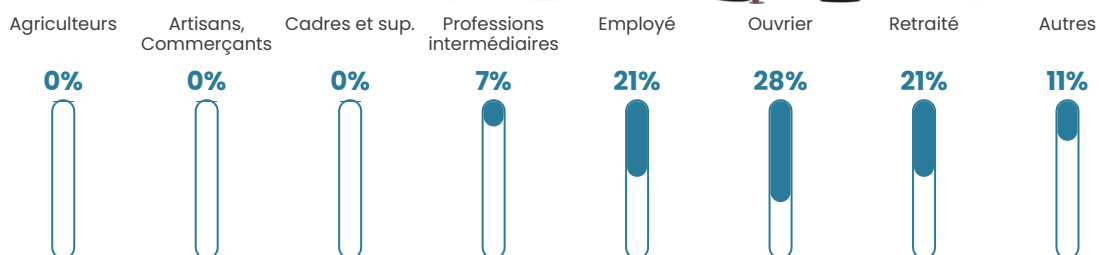


Sources : Institut national de la statistique et des études économiques (insee) selon Les dernières parutions officielles de 2024 portant sur les années 2020, 2021 et 2022.


Tranche d'âge




Activité professionnelle



Niveau de diplôme















Composition des ménages



Profils électoraux

Premier tour

| | | |
|---|-----------------------|---------|
|  | Marine LE PEN | 52.50 % |
|  | Emmanuel MACRON | 17.50 % |
|  | Valérie PÉCRESSE | 8.75 % |
|  | Éric ZEMMOUR | 7.50 % |
|  | Jean-Luc MÉLENCHON | 3.75 % |
|  | Nicolas DUPONT-AIGNAN | 3.75 % |
|  | Yannick JADOT | 2.50 % |
|  | Nathalie ARTHAUD | 1.25 % |
|  | Jean LASSALLE | 1.25 % |
|  | Philippe POUTOU | 1.25 % |
|  | Fabien ROUSSEL | 0.00 % |
|  | Anne HIDALGO | 0.00 % |



103 inscrits

Participation : 80.58%

Votes blancs : 3.61%

Votes nuls : 0.00%

Second tour

| | | |
|---|-----------------|---------|
|  | Emmanuel MACRON | 27,16 % |
|  | Marine LE PEN | 72,84 % |

103 inscrits

Participation : 83.5%

Votes blancs : 5.81%

Votes nuls : 0%

Sécurité



Agressions physiques / sexuelles

0



Cambriolages

0



Vols / dégradations

0



Stupéfiants

0

Evolution du nombre d'infractions



Pour comparer

(en proportion du nombre d'habitants)

Ville Département Région



Sources : Bases statistiques communale, départementale et régionale de la délinquance enregistrée par la police et la gendarmerie nationales selon les dernières parutions officielles de 2025 portant sur l'année 2024 ([data.gouv](https://data.gouv.fr)).

Agressions physiques / sexuelles : Violences sexuelles, coups et blessures volontaires intrafamiliaux, coups et blessures volontaires, autres coups, blessures volontaires et vols violents sans arme.

Cambriolages : Cambriolages de logements.

Vols : Vols avec armes, vols d'accessoires sur véhicules, vols dans les véhicules, vols de véhicules, vols sans violence contre des personnes, destructions, dégradations volontaires et escroqueries.

Stupéfiants : Trafic de stupéfiants dont (AFD) et usage de stupéfiants.

Services à la population



Commerce

| | |
|--------------------|---|
| Hypermarché | X Château-Salins 7km |
| Supermarché | X Château-Salins 7km |
| Superette | X Vic-sur-Seille 9km |
| Boulangerie | X Riche 5km |
| Boucherie | X Haraucourt-sur-Seille 7km |
| Restaurant | X Château-Salins 7km |
| Garage | X Dalhain 3km |
| Station-service | X Morhange 7km |
| Banque | X Château-Salins 7km |
| La poste | X Puttigny 2km |
| Coiffeur | X Hampont 3km |
| Tabac | X Château-Salins 7km |
| Bars / discothèque | X Château-Salins 7km |
| Bibliothèque | X Château-Salins 7km |
| Cinéma | X Château-Salins 7km |
| Vétérinaire | X Château-Salins 7km |



Santé

| | |
|----------------------------------|--|
| Pharmacie | X Château-Salins 7km |
| Hôpital | X Saint-Avoid 28km |
| Laboratoire d'analyses médicales | X Château-Salins 7km |
| Etablissement pour handicapé | X Morhange 8km |
| EHPA | X Vaxy 4km |
| Médecin | X Château-Salins 7km |
| Dentiste | X Château-Salins 7km |
| Chirurgien | X Dieuze 12km |
| Dermatologue | X Dieuze 12km |
| Anesthésiste | X Saint-Avoid 31km |
| Gastro-entérologue | X Château-Salins 7km |
| Gynécologue | X Saint-Avoid 28km |
| Cancérologue | X Essey-lès-Nancy 32km |
| Neurologue | X Saint-Avoid 30km |
| Ophthalmologue | X Valmont 28km |
| ORL | X Lunéville 31km |
| Cardiologue | X Château-Salins 7km |
| Pédiatre | X Dieuze 12km |
| Pneumologue | X Lunéville 31km |
| Psychologue | X Dieuze 12km |
| Radiologue | X Château-Salins 7km |
| Rhumatologue | X Lunéville 32km |
| Sage-femme | X Morhange 9km |



Éducation

| | |
|-------------------------|--------------------------------------|
| Crèche | X Château-Salins 7km |
| Ecole maternelle Public | X Haboudange 4km |
| Ecole maternelle Privé | X Laudrefang 25km |
| Ecole primaire Public | X Hampont 3km |
| Ecole primaire Privé | X Saint-Avoid 29km |
| Collège Public | X Château-Salins 7km |
| Collège Privé | X Saint-Avoid 29km |
| Lycée Public | X Château-Salins 6km |
| Lycée Privé | X Dieuze 12km |

Sources : Base Sirene des entreprises et de leurs établissements selon les dernières parutions officielles de 2025 portant sur l'année 2024 ([data.gouv](#)). Liste, localisation et tarifs des professionnels de santé selon les dernières parutions officielles de 2025 portant sur l'année 2024 ([opendatasoft](#)) et FINISS Extraction du Fichier des établissements selon les dernières parutions officielles de 2025 portant sur l'année 2024 ([data.gouv](#)). Adresse et géolocalisation des établissements d'enseignement du premier et second degrés selon les dernières parutions officielles de 2025 portant sur l'année 2024 ([data.education.gouv](#))

Villes autour de Burlioncourt

| Ville | Habitants | Superficie | Pop densité | Pop active | Taux chômage | Revenu moyen | Prix immobilier |
|-------------------|-----------|--------------------|----------------------|------------|--------------|--------------|-----------------|
| Obreck | 40 | 3 km ² | 13 h/km ² | 50% | 5% | NC | NC |
| Puttigny (1 avis) | 75 | 7 km ² | 11 h/km ² | 46.7% | 1.3% | NC | NC |
| Château-Voué | 113 | 7 km ² | 16 h/km ² | 41.6% | 2.7% | 22 230 €/an | NC |
| Hampont | 167 | 11 km ² | 15 h/km ² | 44.9% | 2.4% | 24 220 €/an | NC |
| Dalhain | 97 | 4 km ² | 24 h/km ² | 54.6% | 2.1% | NC | NC |
| Vannecourt | 67 | 9 km ² | 7 h/km ² | 61.2% | 0% | NC | NC |
| Vaxy | 169 | 5 km ² | 34 h/km ² | 30.8% | 0.6% | 24 530 €/an | NC |
| Haboudange | 225 | 10 km ² | 23 h/km ² | 42.7% | 4% | 21 960 €/an | NC |
| Riche | 180 | 6 km ² | 30 h/km ² | 43.3% | 4.4% | 18 860 €/an | NC |
| Sotzeling | 26 | 3 km ² | 9 h/km ² | 46.2% | 3.8% | NC | NC |
| Bellange | 58 | 3 km ² | 19 h/km ² | 43.1% | 1.7% | NC | NC |
| Gerbécourt | 85 | 3 km ² | 28 h/km ² | 37.6% | 3.5% | NC | NC |
| Lubécourt | 66 | 3 km ² | 22 h/km ² | 51.5% | 7.6% | NC | NC |
| Pévange | 40 | 1 km ² | 40 h/km ² | 47.5% | 5% | NC | NC |
| Wuisse | 62 | 14 km ² | 4 h/km ² | 46.8% | 9.7% | NC | NC |

bien-dans-ma-ville.fr



Vous aimez votre ville ? Notez-la !

Et faites-nous part de vos remarques constructives



Avec

BIEN dans ma **VILLE** 