



Version web

Ville de La Burbanche

Présenté par

BIEN dans
ma **VILLE** 

Sommaire

Situation géographique	3
Statistiques sur la population	4
Evolution du nombre d'habitants	4
Tranche d'âge	5
0-14 ans	5
15-29 ans	5
30-44 ans	5
45-59 ans	5
60-74 ans	5
75-89 ans	5
90 ans et +	5
Activité professionnelle	5
Agriculteurs	5
Artisans, Commerçants	5
Cadres et sup.	5
Professions intermédiaires	5
Employé	5
Ouvrier	5
Retraité	5
Autres	5
Niveau de diplôme	6
Sans diplôme ou CEP	6
Brevet, BEPC, DNB	6
CAP-BEP ou équivalent	6
BAC ou équivalent	6
BAC+2	6
BAC+3 ou +4	6
BAC+5 ou plus	6
Composition des ménages	6
Couple sans enfant	6
Couple avec enfant(s)	6
Famille monoparentale	6
Colocation / Autre	6
Personnes seules	6
Profils électoraux	7
Premier tour	7
Sécurité	8
Evolution du nombre d'infractions	8
Pour comparer	9
Services à la population	10
Commerce	10
Éducation	10
Villes autour de La Burbanche	11

Situation géographique



i Informations clés

- **Région** : Auvergne-Rhône-Alpes
- **Département** : Ain
- **Code postal** : 01510
- **Superficie** : 10 km²



Statistiques sur la population



Nombre d'habitants

98



Age moyen

41 ans



Pop active

37.8%



Taux chômage

8.3%



Pop densité

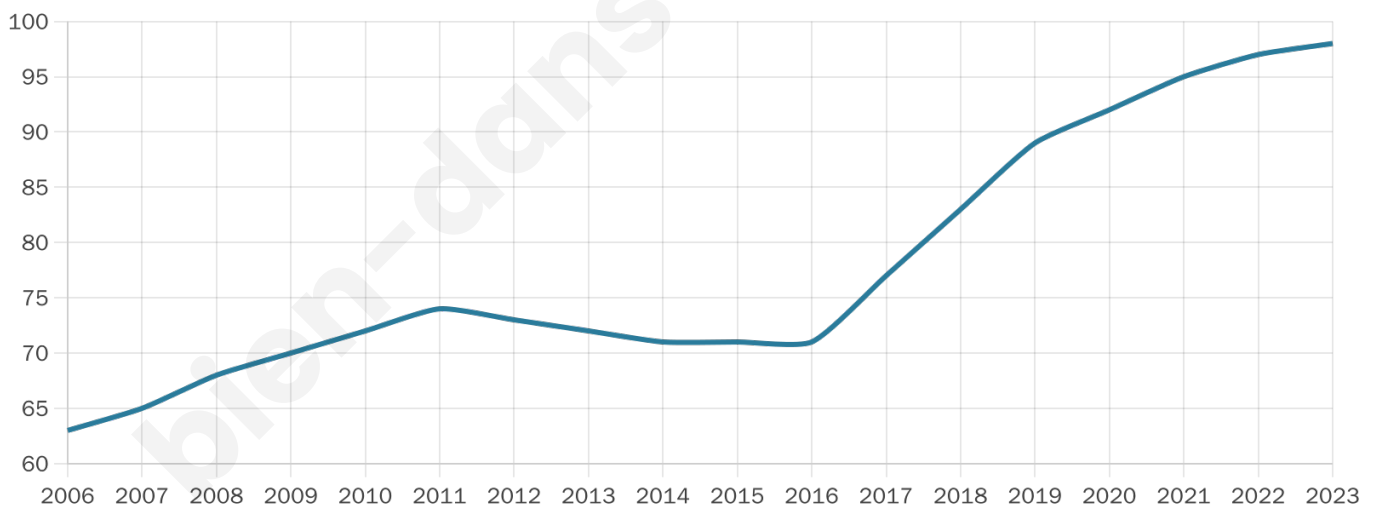
10 h/km²



Revenu moyen

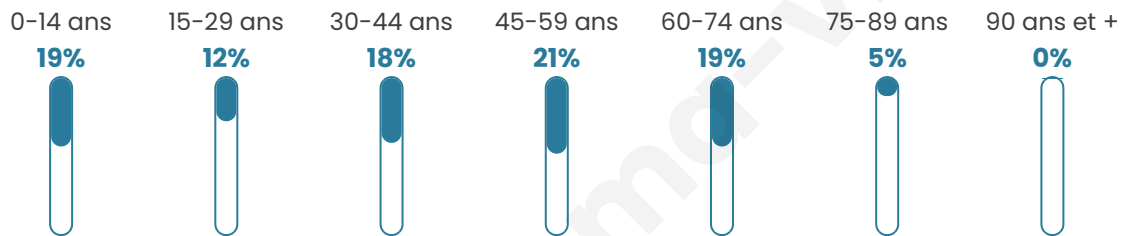
NC

Evolution du nombre d'habitants

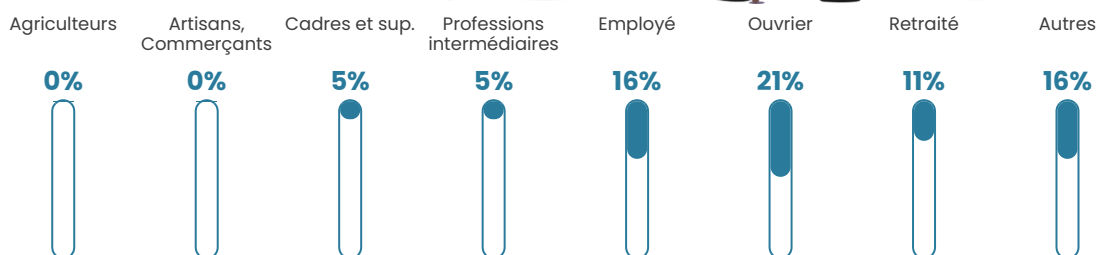


Sources : Institut national de la statistique et des études économiques (insee) selon Les dernières parutions officielles de 2024 portant sur les années 2020, 2021 et 2022.

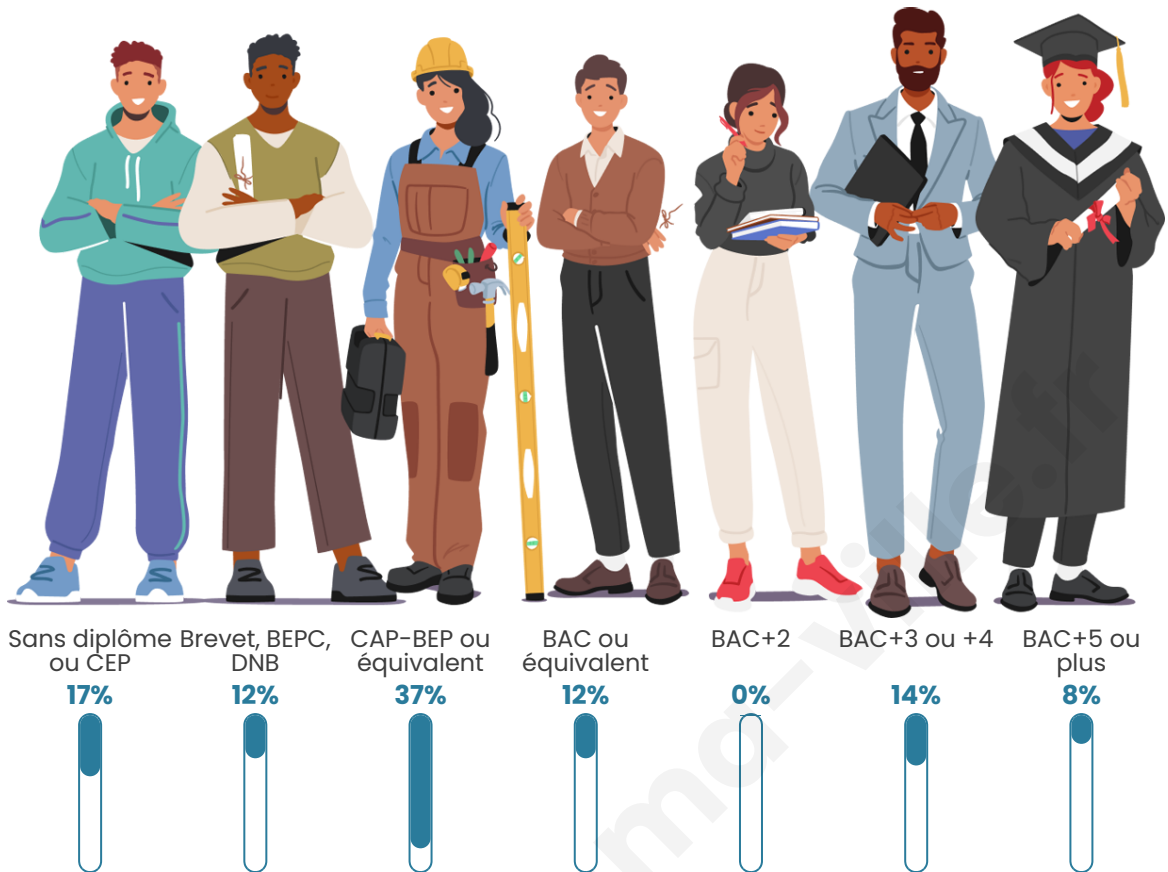
Tranche d'âge




Activité professionnelle



Niveau de diplôme








Composition des ménages



Profils électoraux

Premier tour

	Jean-Luc MÉLENCHON	29.58 %
	Emmanuel MACRON	18.31 %
	Éric ZEMMOUR	18.31 %
	Marine LE PEN	14.08 %
	Valérie PÉCRESE	5.63 %
	Jean LASSALLE	4.23 %
	Fabien ROUSSEL	2.82 %
	Anne HIDALGO	2.82 %
	Nicolas DUPONT- AIGNAN	2.82 %
	Yannick JADOT	1.41 %
	Nathalie ARTHAUD	0.00 %
	Philippe POUTOU	0.00 %



92 inscrits

Participation : 78.26%

Votes blancs : 1.39%

Votes nuls : 0.00%

Second tour

	Emmanuel MACRON	41,94 %
	Marine LE PEN	58,06 %

92 inscrits

Participation : 71.74%

Votes blancs : 6.06%

Votes nuls : 0%

Sécurité



Agressions physiques / sexuelles

0



Cambriolages

0



Vols / dégradations

0



Stupéfiants

0

Evolution du nombre d'infractions



Pour comparer

(en proportion du nombre d'habitants)



Sources : Bases statistiques communale, départementale et régionale de la délinquance enregistrée par la police et la gendarmerie nationales selon les dernières parutions officielles de 2025 portant sur l'année 2024 ([data.gouv](https://data.gouv.fr)).

Agressions physiques / sexuelles : Violences sexuelles, coups et blessures volontaires intrafamiliaux, coups et blessures volontaires, autres coups, blessures volontaires et vols violents sans arme.

Cambriolages : Cambriolages de logements.

Vols : Vols avec armes, vols d'accessoires sur véhicules, vols dans les véhicules, vols de véhicules, vols sans violence contre des personnes, destructions, dégradations volontaires et escroqueries.

Stupéfiants : Trafic de stupéfiants dont (AFD) et usage de stupéfiants.

Services à la population



Commerce

Hypermarché	X Belley 15km
Supermarché	X Artemare 10km
Superette	X Virieu-le-Grand 7km
Boulangerie	X Virieu-le-Grand 7km
Boucherie	X Virieu-le-Grand 7km
Restaurant	X Rossillon 3km
Garage	X Ordonnaz 3km
Station-service	X Virieu-le-Grand 6km
Banque	X Artemare 10km
La poste	X Tenay 9km
Coiffeur	X Virieu-le-Grand 6km
Tabac	X Dieppe 5km
Bars / discothèque	X Chazey-Bons 6km
Bibliothèque	X Saint-Martin-de-Bavel 9km
Cinéma	X Belley 14km
Vétérinaire	X Artemare 10km



Santé

Pharmacie	X Virieu-le-Grand 7km
Hôpital	X Belley 13km
Laboratoire d'analyses médicales	X Montalieu-Vercieu 13km
Etablissement pour handicapé	X Virieu-le-Grand 7km
EHPA	X Tenay 9km
Médecin	X Virieu-le-Grand 7km
Dentiste	X Virieu-le-Grand 7km
Chirurgien	X Plateau d'Hauteville 14km
Dermatologue	X Lagnieu 18km
Anesthésiste	X Plateau d'Hauteville 14km
Gastro-entérologue	X Plateau d'Hauteville 14km
Gynécologue	X Belley 14km
Cancérologue	X Challes-les-Eaux 46km
Neurologue	X Aix-les-Bains 33km
Ophthalmologue	X Belley 14km
ORL	X Château-Gaillard 24km
Cardiologue	X Plateau d'Hauteville 14km
Pédiatre	X Belley 13km
Pneumologue	X Plateau d'Hauteville 14km
Psychologue	X Serrières-de-Briord 10km
Radiologue	X Belley 14km
Rhumatologue	X Grésy-sur-Aix 31km
Sage-femme	X Artemare 10km



Éducation

Crèche	X Artemare 10km
Ecole maternelle Public	X Tenay 9km
Ecole maternelle Privé	X Rumilly 30km
Ecole primaire Public	X Lompnas 6km
Ecole primaire Privé	X Champagne-en-Valromey 11km
Collège Public	X Artemare 10km
Collège Privé	X Belley 13km
Lycée Public	X Belley 14km
Lycée Privé	X Plateau d'Hauteville 12km

Sources : Base Sirene des entreprises et de leurs établissements selon les dernières parutions officielles de 2025 portant sur l'année 2024 ([data.gouv](#)). Liste, localisation et tarifs des professionnels de santé selon les dernières parutions officielles de 2025 portant sur l'année 2024 ([opendatasoft](#)) et FINISS Extraction du Fichier des établissements selon les dernières parutions officielles de 2025 portant sur l'année 2024 ([data.gouv](#)). Adresse et géolocalisation des établissements d'enseignement du premier et second degrés selon les dernières parutions officielles de 2025 portant sur l'année 2024 ([data.education.gouv](#))

Villes autour de La Burbanche

Ville	Habitants	Superficie	Pop densité	Pop active	Taux chômage	Revenu moyen	Prix immobilier
Armix	25	6 km ²	4 h/km ²	52%	16%	NC	NC
Prémillieu	49	8 km ²	6 h/km ²	46.9%	4.1%	NC	1 523 €/m ²
Rossillon	166	8 km ²	21 h/km ²	43.4%	7.2%	20 680 €/an	505 €/m ²
Ordonnaz	151	14 km ²	11 h/km ²	41.7%	2%	23 420 €/an	1 250 €/m ²
Cheignieu-la-Balme	131	6 km ²	22 h/km ²	38.2%	6.9%	21 090 €/an	796 €/m ²
Virieu-le-Grand (1 avis)	1 111	12 km ²	93 h/km ²	49.1%	7%	20 600 €/an	1 283 €/m ²
Bénonces	311	15 km ²	21 h/km ²	48.2%	4.2%	21 770 €/an	1 574 €/m ²
Lompnas	171	12 km ²	14 h/km ²	47.4%	4.7%	22 500 €/an	1 402 €/m ²
Innimond	95	13 km ²	7 h/km ²	40%	3.2%	NC	1 288 €/m ²
Marchamp	137	13 km ²	11 h/km ²	48.2%	6.6%	24 140 €/an	2 304 €/m ²
Contrevoz	494	14 km ²	35 h/km ²	42.1%	4.7%	23 210 €/an	1 763 €/m ²
Valromey-sur-Séran	1 351	56 km ²	24 h/km ²	42.8%	2.8%	23 820 €/an	1 587 €/m ²
Arandas	138	14 km ²	10 h/km ²	49.3%	4.3%	22 180 €/an	1 182 €/m ²
Andert-et-Condon	348	6 km ²	58 h/km ²	39.9%	4.3%	24 810 €/an	966 €/m ²
Seillonnaz	134	9 km ²	15 h/km ²	44.8%	3%	22 970 €/an	1 438 €/m ²

bien-dans-ma-ville.fr



Vous aimez votre ville ? Notez-la !

Et faites-nous part de vos remarques constructives



Avec

BIEN dans ma **VILLE** 