



Version web

Ville de Buno-Bonnevaux

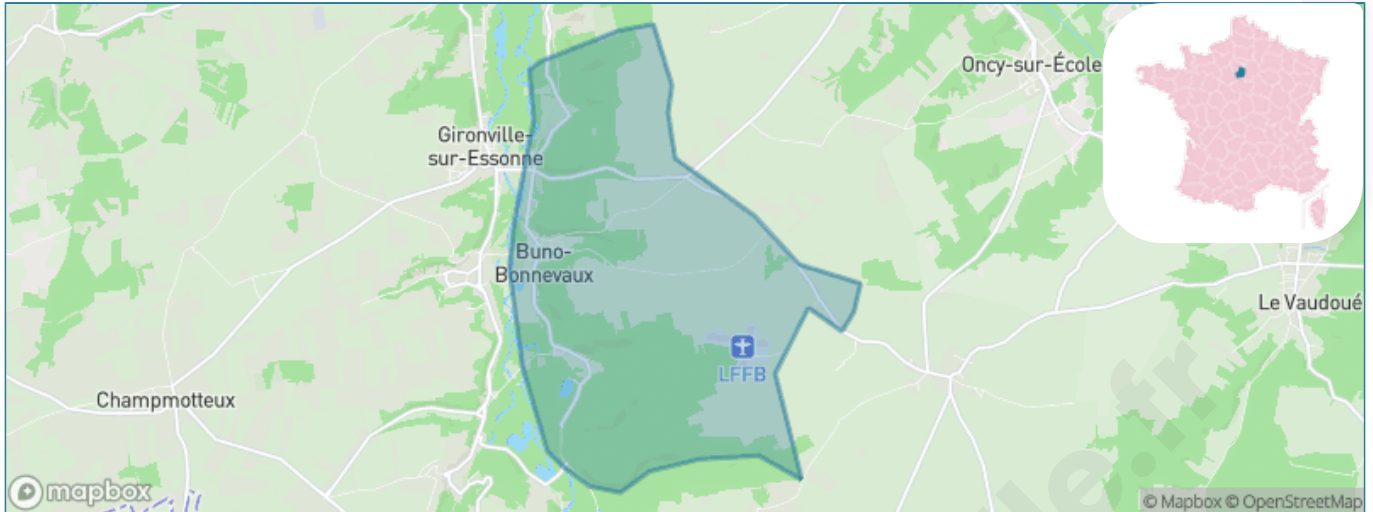
Présenté par

BIEN dans
ma **VILLE** 

Sommaire

Situation géographique	3
Statistiques sur la population	4
Evolution du nombre d'habitants	4
Tranche d'âge	5
0-14 ans	5
15-29 ans	5
30-44 ans	5
45-59 ans	5
60-74 ans	5
75-89 ans	5
90 ans et +	5
Activité professionnelle	5
Agriculteurs	5
Artisans, Commerçants	5
Cadres et sup.	5
Professions intermédiaires	5
Employé	5
Ouvrier	5
Retraité	5
Autres	5
Niveau de diplôme	6
Sans diplôme ou CEP	6
Brevet, BEPC, DNB	6
CAP-BEP ou équivalent	6
BAC ou équivalent	6
BAC+2	6
BAC+3 ou +4	6
BAC+5 ou plus	6
Composition des ménages	6
Couple sans enfant	6
Couple avec enfant(s)	6
Famille monoparentale	6
Colocation / Autre	6
Personnes seules	6
Profils électoraux	7
Premier tour	7
Sécurité	8
Evolution du nombre d'infractions	8
Pour comparer	9
Services à la population	10
Commerce	10
Éducation	10
Villes autour de Buno-Bonnevaux	11

Situation géographique



i Informations clés

- **Région :** Île-de-France
- **Département :** Essonne
- **Code postal :** 91720
- **Superficie :** 16 km²



— TERRE D'AVENIRS —

Statistiques sur la population



Nombre d'habitants

527



Age moyen

41 ans



Pop active

48.6%



Taux chômage

6%



Pop densité

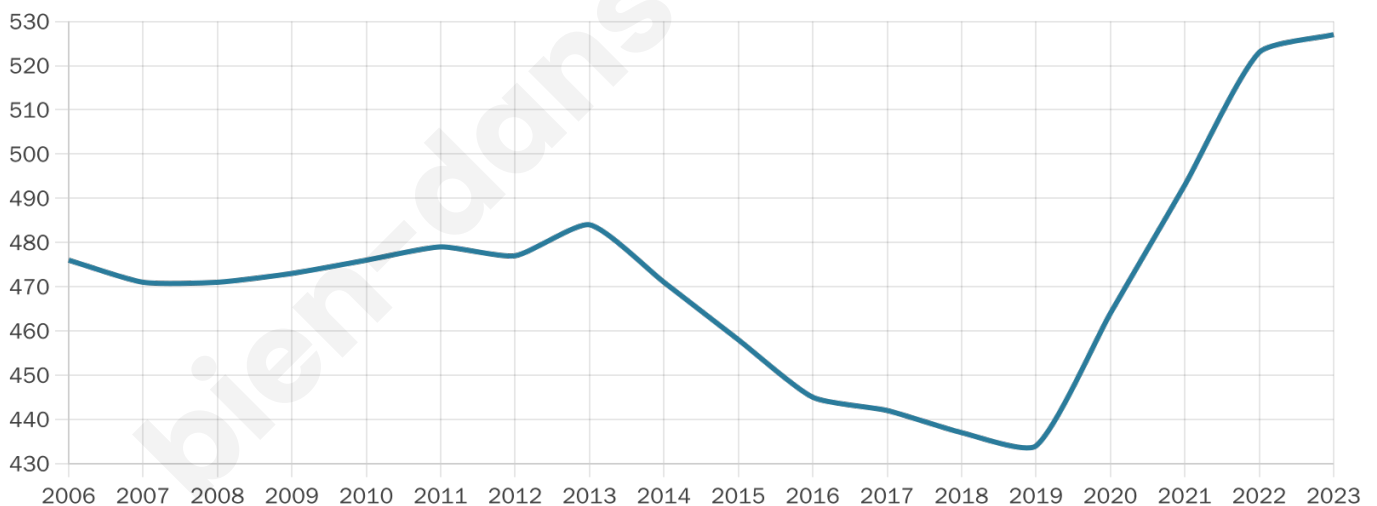
33 h/km²



Revenu moyen

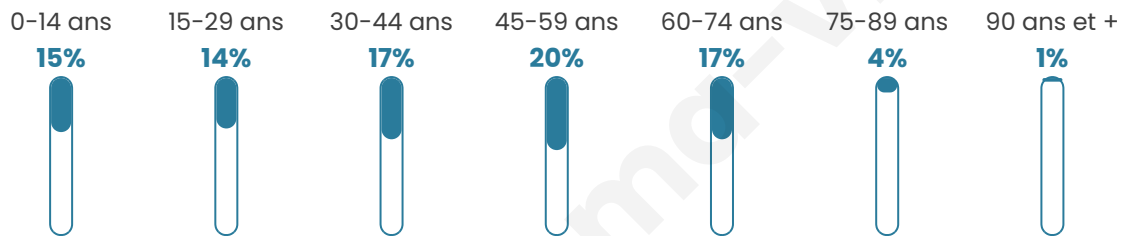
27 070 €/an

Evolution du nombre d'habitants

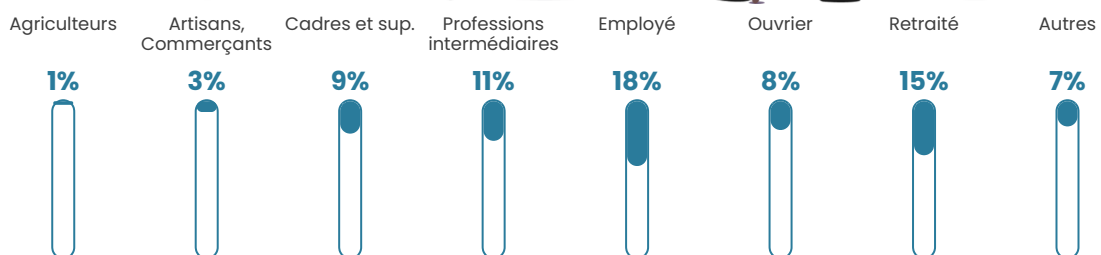


Sources : Institut national de la statistique et des études économiques (insee) selon Les dernières parutions officielles de 2024 portant sur les années 2020, 2021 et 2022.


Tranche d'âge




Activité professionnelle



Niveau de diplôme




Composition des ménages



Profils électoraux

Premier tour

	Marine LE PEN	32.92 %
	Emmanuel MACRON	21.00 %
	Jean-Luc MÉLENCHON	15.67 %
	Éric ZEMMOUR	10.03 %
	Valérie PÉCRESSÉ	5.96 %
	Yannick JADOT	3.45 %
	Jean LASSALLE	3.13 %
	Nicolas DUPONT-AIGNAN	3.13 %
	Fabien ROUSSEL	2.82 %
	Anne HIDALGO	1.57 %
	Nathalie ARTHAUD	0.31 %
	Philippe POUTOU	0.00 %



392 inscrits

Participation : 82.14%

Votes blancs : 0.62%

Votes nuls : 0.31%

Second tour

	Emmanuel MACRON	46,67 %
	Marine LE PEN	53,33 %

392 inscrits

Participation : 79.08%

Votes blancs : 4.19%

Votes nuls : 3.87%

Sécurité



Agressions physiques / sexuelles

0



Cambriolages

0



Vols / dégradations

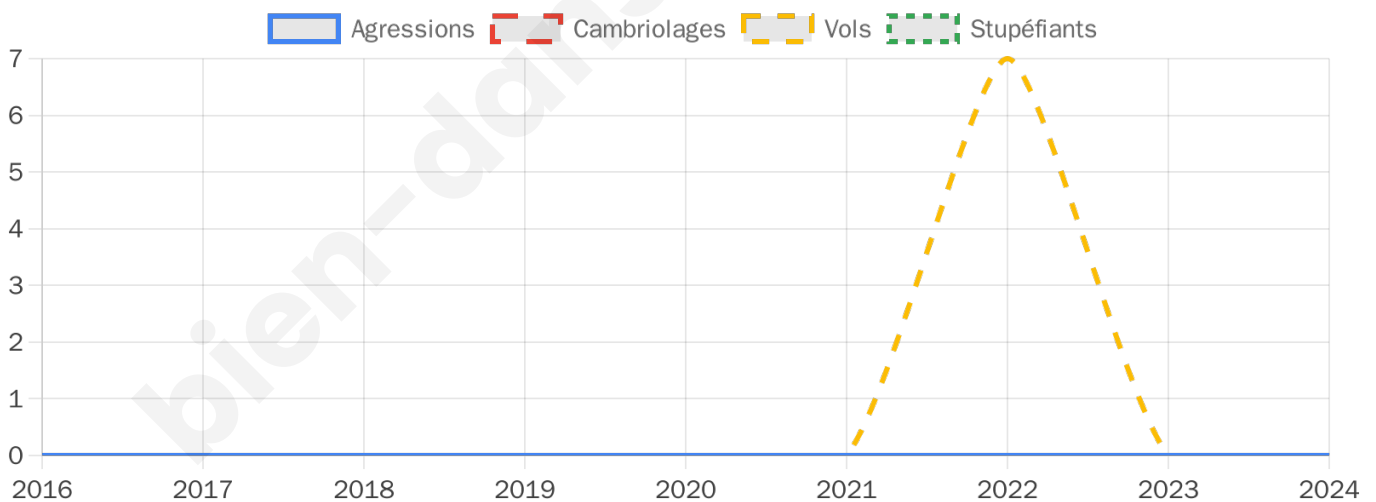
0



Stupéfiants

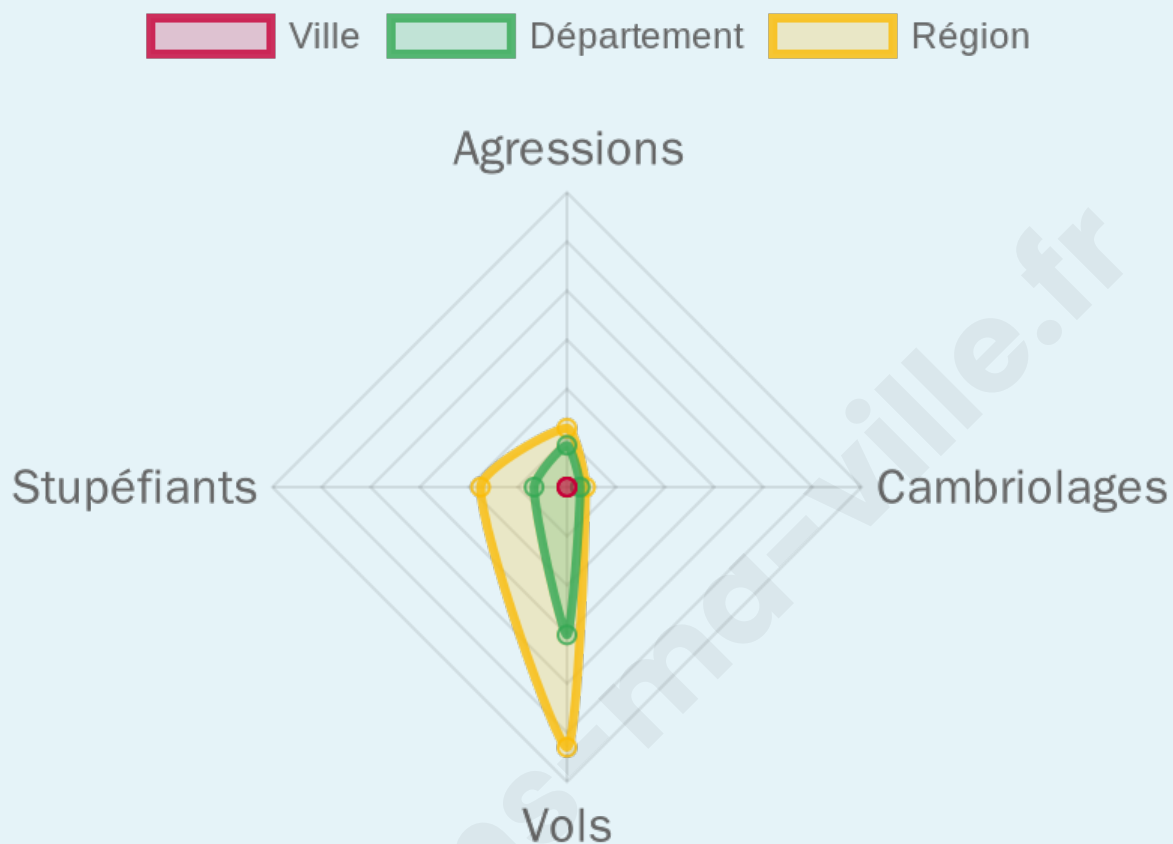
0

Evolution du nombre d'infractions



Pour comparer

(en proportion du nombre d'habitants)



Sources : Bases statistiques communale, départementale et régionale de la délinquance enregistrée par la police et la gendarmerie nationales selon les dernières parutions officielles de 2025 portant sur l'année 2024 ([data.gouv](https://data.gouv.fr)).

Agressions physiques / sexuelles : Violences sexuelles, coups et blessures volontaires intrafamiliaux, coups et blessures volontaires, autres coups, blessures volontaires et vols violents sans arme.

Cambriolages : Cambriolages de logements.

Vols : Vols avec armes, vols d'accessoires sur véhicules, vols dans les véhicules, vols de véhicules, vols sans violence contre des personnes, destructions, dégradations volontaires et escroqueries.

Stupéfiants : Trafic de stupéfiants dont (AFD) et usage de stupéfiants.

Services à la population



Commerce

Hypermarché	X Itteville 18km
Supermarché	X Milly-la-Forêt 6km
Superette	X Maise 5km
Boulangerie	X Maise 5km
Boucherie	X Prunay-sur-Essonne 1km
Restaurant	X Maise 5km
Garage	1
Station-service	X Le Malesherbois 6km
Banque	X Maise 5km
La poste	X Prunay-sur-Essonne 1km
Coiffeur	X Gironville-sur-Essonne 1km
Tabac	X Le Malesherbois 6km
Bars / discothèque	X Maise 5km
Bibliothèque	X Buthiers 7km
Cinéma	X Villeneuve-sur-Auvers 17km
Vétérinaire	1



Santé

Pharmacie	X Maise 5km
Hôpital	X Étampes 19km
Laboratoire d'analyses médicales	X Le Malesherbois 7km
Etablissement pour handicapé	X Vayres-sur-Essonne 10km
EHPA	X Maise 5km
Médecin	X Prunay-sur-Essonne 1km
Dentiste	X Le Malesherbois 7km
Chirurgien	X Étampes 19km
Dermatologue	X Menecy 23km
Anesthésiste	X Arpajon 28km
Gastro-entérologue	X Fontainebleau 24km
Gynécologue	X Milly-la-Forêt 9km
Cancérologue	X Étampes 19km
Neurologue	X Fontainebleau 24km
Ophthalmologue	X Boutigny-sur-Essonne 10km
ORL	X Étampes 19km
Cardiologue	X Milly-la-Forêt 9km
Pédiatre	X La Chapelle-la-Reine 14km
Pneumologue	X Sermises 14km
Psychologue	X Étampes 19km
Radiologue	X Étampes 19km
Rhumatologue	X Fontainebleau 24km
Sage-femme	X Maise 5km



Éducation

Crèche	X Le Malesherbois 6km
Ecole maternelle Public	X Gironville-sur-Essonne 2km
Ecole maternelle Privé	X Avon 27km
Ecole primaire Public	1
Ecole primaire Privé	X Le Malesherbois 7km
Collège Public	X Le Malesherbois 6km
Collège Privé	X Étampes 19km
Lycée Public	X Cerny 15km
Lycée Privé	X Étampes 19km

Sources : Base Sirene des entreprises et de leurs établissements selon les dernières parutions officielles de 2025 portant sur l'année 2024 ([data.gouv](#)). Liste, localisation et tarifs des professionnels de santé selon les dernières parutions officielles de 2025 portant sur l'année 2024 ([opendatasoft](#)) et FINISS Extraction du Fichier des établissements selon les dernières parutions officielles de 2025 portant sur l'année 2024 ([data.gouv](#)). Adresse et géolocalisation des établissements d'enseignement du premier et second degrés selon les dernières parutions officielles de 2025 portant sur l'année 2024 ([data.education.gouv](#))

Villes autour de Buno-Bonnevaux

Ville	Habitants	Superficie	Pop densité	Pop active	Taux chômage	Revenu moyen	Prix immobilier
Prunay-sur-Essonne	324	5 km ²	65 h/km ²	39.8%	1.5%	28 730 €/an	2 041 €/m ²
Boigneville	369	15 km ²	25 h/km ²	54.5%	4.6%	26 430 €/an	1 858 €/m ²
Gironville-sur-Essonne	760	13 km ²	58 h/km ²	53.3%	4.1%	26 180 €/an	2 613 €/m ²
Nanteau-sur-Essonne	414	12 km ²	35 h/km ²	42.3%	3.1%	26 870 €/an	1 905 €/m ²
Champmotteux	356	7 km ²	51 h/km ²	52.2%	2.5%	26 290 €/an	1 993 €/m ²
Maisse (3 avis)	2 797	21 km ²	133 h/km ²	49.3%	4.4%	25 060 €/an	2 521 €/m ²
Tousson	334	13 km ²	26 h/km ²	52.7%	4.8%	26 640 €/an	1 976 €/m ²
Valpuseaux (4 avis)	617	18 km ²	34 h/km ²	49.6%	2.6%	28 100 €/an	2 116 €/m ²
Le Malesherbois (5 avis)	8 016	85 km ²	94 h/km ²	46.8%	5.9%	21 540 €/an	1 733 €/m ²
Courdimanche-sur-Essonne	276	5 km ²	55 h/km ²	45.7%	3.3%	29 730 €/an	2 550 €/m ²
Oncy-sur-École (3 avis)	1 042	5 km ²	208 h/km ²	46.3%	3.6%	28 290 €/an	2 633 €/m ²
Buthiers	792	19 km ²	42 h/km ²	39.9%	3.5%	26 030 €/an	2 056 €/m ²
Milly-la-Forêt (5 avis)	4 562	33 km ²	138 h/km ²	44.8%	3.4%	28 370 €/an	2 932 €/m ²
Mespuits	184	10 km ²	18 h/km ²	54.9%	3.3%	24 360 €/an	2 121 €/m ²
Noisy-sur-École (2 avis)	1 797	29 km ²	62 h/km ²	46.6%	3.7%	33 450 €/an	2 640 €/m ²

bien-dans-ma-ville.fr



Vous aimez votre ville ? Notez-la !

Et faites-nous part de vos remarques constructives



Avec

BIEN dans ma **VILLE** 