



Version web

# Ville de Buironfosse

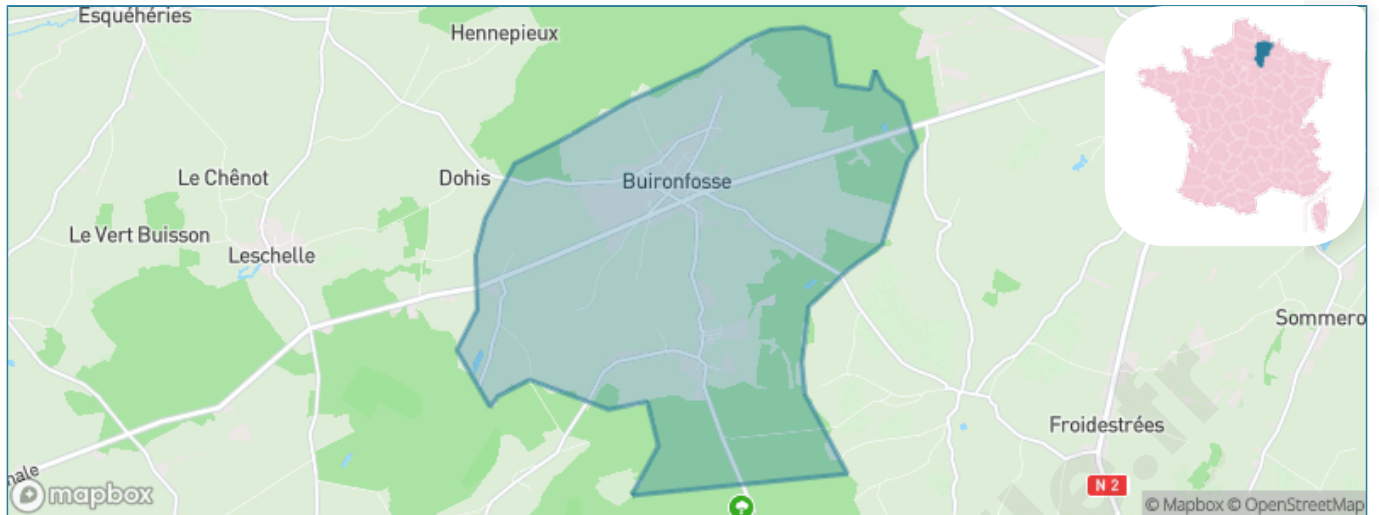
Présenté par

**BIEN** dans  
ma **VILLE** 

# Sommaire

Situation géographique .....	3
Statistiques sur la population .....	4
Evolution du nombre d'habitants .....	4
Tranche d'âge .....	5
0-14 ans .....	5
15-29 ans .....	5
30-44 ans .....	5
45-59 ans .....	5
60-74 ans .....	5
75-89 ans .....	5
90 ans et + .....	5
Activité professionnelle .....	5
Agriculteurs .....	5
Artisans, Commerçants .....	5
Cadres et sup. ....	5
Professions intermédiaires .....	5
Employé .....	5
Ouvrier .....	5
Retraité .....	5
Autres .....	5
Niveau de diplôme .....	6
Sans diplôme ou CEP .....	6
Brevet, BEPC, DNB .....	6
CAP-BEP ou équivalent .....	6
BAC ou équivalent .....	6
BAC+2 .....	6
BAC+3 ou +4 .....	6
BAC+5 ou plus .....	6
Composition des ménages .....	6
Couple sans enfant .....	6
Couple avec enfant(s) .....	6
Famille monoparentale .....	6
Colocation / Autre .....	6
Personnes seules .....	6
Profils électoraux .....	7
Premier tour .....	7
Sécurité .....	8
Evolution du nombre d'infractions .....	8
Pour comparer .....	9
Services à la population .....	10
Commerce .....	10
Éducation .....	10
Villes autour de Buironfosse .....	11

# Situation géographique



## i Informations clés

- **Région** : Hauts-de-France
- **Département** : Aisne
- **Code postal** : 02620
- **Superficie** : 17 km<sup>2</sup>



# Statistiques sur la population



Nombre d'habitants

**1 122**



Age moyen

**43 ans**



Pop active

**44.4%**



Taux chômage

**11.6%**



Pop densité

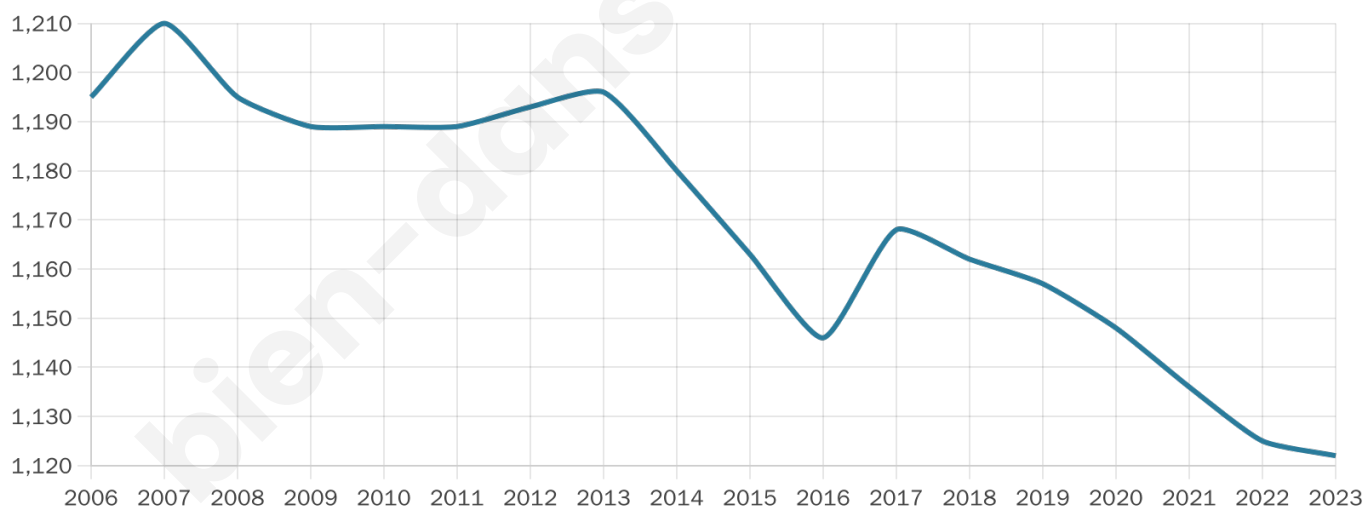
**66 h/km<sup>2</sup>**



Revenu moyen

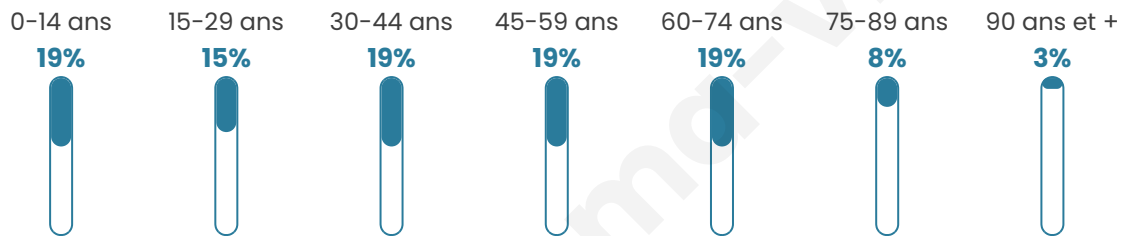
**19 400 €/an**

## Evolution du nombre d'habitants

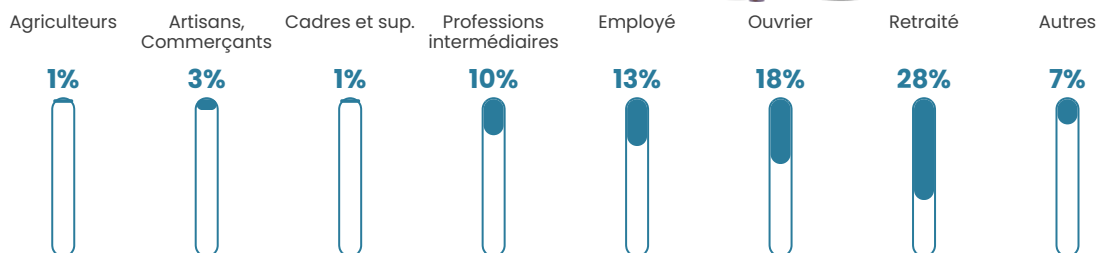


Sources : Institut national de la statistique et des études économiques (insee) selon Les dernières parutions officielles de 2024 portant sur les années 2020, 2021 et 2022.


## Tranche d'âge




## Activité professionnelle



## Niveau de diplôme



## Composition des ménages



# Profils électoraux

## Premier tour

	Marine LE PEN	54.74 %
	Emmanuel MACRON	16.67 %
	Jean-Luc MÉLENCHON	8.42 %
	Éric ZEMMOUR	4.74 %
	Valérie PÉCRESE	4.39 %
	Jean LASSALLE	3.33 %
	Nicolas DUPONT-AIGNAN	2.63 %
	Yannick JADOT	1.58 %
	Fabien ROUSSEL	1.05 %
	Anne HIDALGO	0.88 %
	Philippe POUTOU	0.88 %
	Nathalie ARTHAUD	0.70 %



### 787 inscrits

Participation : 74.71%

Votes blancs : 2.21%

Votes nuls : 0.85%

## Second tour

	Emmanuel MACRON	26,73 %
	Marine LE PEN	73,27 %

### 787 inscrits

Participation : 78.91%

Votes blancs : 2.58%

Votes nuls : 2.25%

# Sécurité



Agressions physiques / sexuelles

**0**



Cambriolages

**7**



Vols / dégradations

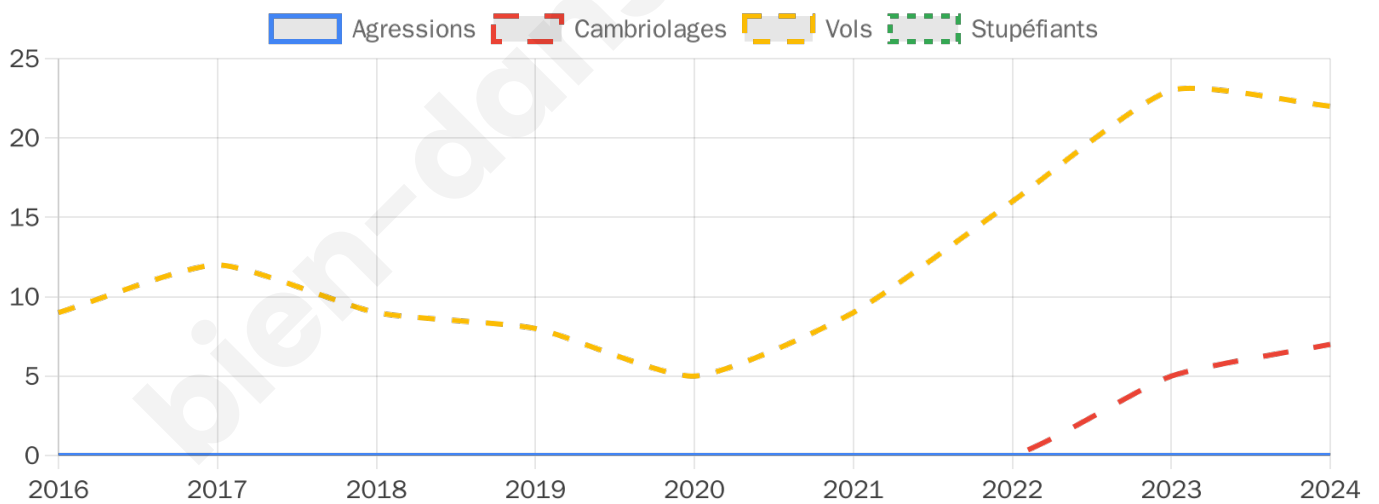
**22**



Stupéfiants

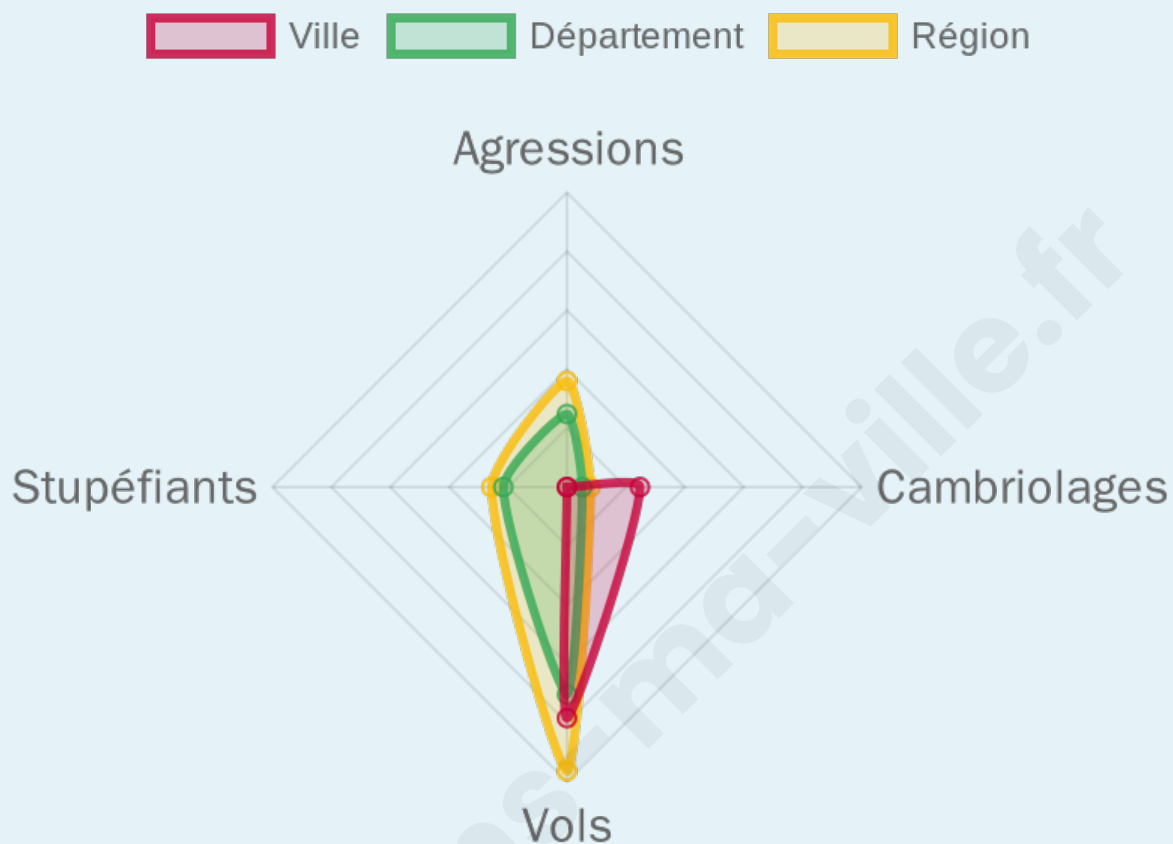
**0**

## Evolution du nombre d'infractions



## Pour comparer

(en proportion du nombre d'habitants)



Sources : Bases statistiques communale, départementale et régionale de la délinquance enregistrée par la police et la gendarmerie nationales selon les dernières parutions officielles de 2025 portant sur l'année 2024 ([data.gouv](https://data.gouv.fr)).

Agressions physiques / sexuelles : Violences sexuelles, coups et blessures volontaires intrafamiliaux, coups et blessures volontaires, autres coups, blessures volontaires et vols violents sans arme.

Cambriolages : Cambriolages de logements.

Vols : Vols avec armes, vols d'accessoires sur véhicules, vols dans les véhicules, vols de véhicules, vols sans violence contre des personnes, destructions, dégradations volontaires et escroqueries.

Stupéfiants : Trafic de stupéfiants dont (AFD) et usage de stupéfiants.

# Services à la population



## Commerce

Hypermarché	X <a href="#">Fourmies</a> 16km
Supermarché	X <a href="#">Le Nouvion-en-Thiérache</a> 6km
Superette	1
Boulangerie	2
Boucherie	X <a href="#">Le Nouvion-en-Thiérache</a> 6km
Restaurant	3
Garage	1
Station-service	X <a href="#">La Capelle</a> 6km
Banque	X <a href="#">La Capelle</a> 6km
La poste	X <a href="#">La Capelle</a> 6km
Coiffeur	1
Tabac	X <a href="#">Boué</a> 11km
Bars / discothèque	X <a href="#">La Capelle</a> 6km
Bibliothèque	X <a href="#">Avesnes-sur-Helpe</a> 19km
Cinéma	X <a href="#">Fourmies</a> 16km
Vétérinaire	X <a href="#">La Capelle</a> 6km



## Santé

Pharmacie	1
Hôpital	X <a href="#">Le Nouvion-en-Thiérache</a> 6km
Laboratoire d'analyses médicales	X <a href="#">Guise</a> 17km
Etablissement pour handicapé	X <a href="#">La Capelle</a> 6km
EHPA	1
Médecin	1
Dentiste	X <a href="#">Vervins</a> 16km
Chirurgien	X <a href="#">Wignehies</a> 14km
Dermatologue	X <a href="#">Vervins</a> 16km
Anesthésiste	X <a href="#">Wignehies</a> 14km
Gastro-entérologue	X <a href="#">Wignehies</a> 15km
Gynécologue	X <a href="#">Wignehies</a> 15km
Cancérologue	X <a href="#">Saint-Quentin</a> 39km
Neurologue	X <a href="#">Bohain-en-Vermandois</a> 27km
Ophtalmologue	X <a href="#">Wignehies</a> 15km
ORL	X <a href="#">Wignehies</a> 15km
Cardiologue	X <a href="#">Wignehies</a> 15km
Pédiatre	X <a href="#">Hautmont</a> 32km
Pneumologue	X <a href="#">Wignehies</a> 15km
Psychologue	X <a href="#">Guise</a> 16km
Radiologue	X <a href="#">Le Nouvion-en-Thiérache</a> 6km
Rhumatologue	X <a href="#">Maubeuge</a> 35km
Sage-femme	X <a href="#">Le Nouvion-en-Thiérache</a> 6km



## Éducation

Crèche	X <a href="#">La Capelle</a> 6km
Ecole maternelle Public	X <a href="#">Le Nouvion-en-Thiérache</a> 6km
Ecole maternelle Privé	X <a href="#">Charleville-Mézières</a> 67km
Ecole primaire Public	1
Ecole primaire Privé	X <a href="#">La Capelle</a> 6km
Collège Public	X <a href="#">Le Nouvion-en-Thiérache</a> 6km
Collège Privé	X <a href="#">Prisches</a> 14km
Lycée Public	X <a href="#">Fontaine-lès-Vervins</a> 15km
Lycée Privé	X <a href="#">Prisches</a> 14km

Sources : Base Sirene des entreprises et de leurs établissements selon les dernières parutions officielles de 2025 portant sur l'année 2024 ([data.gouv](#)). Liste, localisation et tarifs des professionnels de santé selon les dernières parutions officielles de 2025 portant sur l'année 2024 ([opendatasoft](#)) et FINESS Extraction du Fichier des établissements selon les dernières parutions officielles de 2025 portant sur l'année 2024 ([data.gouv](#)). Adresse et géolocalisation des établissements d'enseignement du premier et second degrés selon les dernières parutions officielles de 2025 portant sur l'année 2024 ([data.education.gouv](#))

## Villes autour de Buironfosse

Ville	Habitants	Superficie	Pop densité	Pop active	Taux chômage	Revenu moyen	Prix immobilier
Lerzy	223	11 km <sup>2</sup>	20 h/km <sup>2</sup>	46.6%	6.3%	21 980 €/an	1 232 €/m <sup>2</sup>
Leschelle (1 avis)	269	14 km <sup>2</sup>	19 h/km <sup>2</sup>	44.6%	5.2%	24 190 €/an	1 159 €/m <sup>2</sup>
Froidestrées	198	4 km <sup>2</sup>	50 h/km <sup>2</sup>	43.4%	5.1%	21 010 €/an	910 €/m <sup>2</sup>
Englancourt	122	8 km <sup>2</sup>	15 h/km <sup>2</sup>	48.4%	5.7%	22 940 €/an	992 €/m <sup>2</sup>
La Capelle (1 avis)	1 745	12 km <sup>2</sup>	145 h/km <sup>2</sup>	39.4%	7.8%	18 690 €/an	794 €/m <sup>2</sup>
Esquéhéries	847	16 km <sup>2</sup>	53 h/km <sup>2</sup>	45.1%	6.4%	21 000 €/an	1 130 €/m <sup>2</sup>
Le Nouvion-en-Thiérache (2 avis)	2 468	48 km <sup>2</sup>	51 h/km <sup>2</sup>	41.4%	7.2%	19 230 €/an	1 044 €/m <sup>2</sup>
Papleux	114	1 km <sup>2</sup>	114 h/km <sup>2</sup>	57.9%	7.9%	25 250 €/an	1 235 €/m <sup>2</sup>
La Flamengrie	1 103	26 km <sup>2</sup>	42 h/km <sup>2</sup>	46.2%	4.5%	21 260 €/an	1 046 €/m <sup>2</sup>
Chigny	140	10 km <sup>2</sup>	14 h/km <sup>2</sup>	42.9%	3.6%	20 520 €/an	1 429 €/m <sup>2</sup>
Sorbais	266	13 km <sup>2</sup>	20 h/km <sup>2</sup>	38%	4.1%	22 130 €/an	1 038 €/m <sup>2</sup>
Erloy	98	7 km <sup>2</sup>	14 h/km <sup>2</sup>	48%	9.2%	NC	463 €/m <sup>2</sup>
Autreppes	175	6 km <sup>2</sup>	29 h/km <sup>2</sup>	42.9%	2.9%	21 270 €/an	653 €/m <sup>2</sup>
Fontenelle	280	10 km <sup>2</sup>	28 h/km <sup>2</sup>	48.6%	7.1%	21 680 €/an	1 410 €/m <sup>2</sup>
Marly-Gomont (1 avis)	483	12 km <sup>2</sup>	40 h/km <sup>2</sup>	40.6%	7.9%	18 610 €/an	919 €/m <sup>2</sup>

bien-dans-ma-ville.fr



# **Vous aimez votre ville ? Notez-la !**

Et faites-nous part de vos remarques constructives



Avec

**BIEN** dans ma **VILLE** 