



Version web

Ville de Bueil-en-Touraine

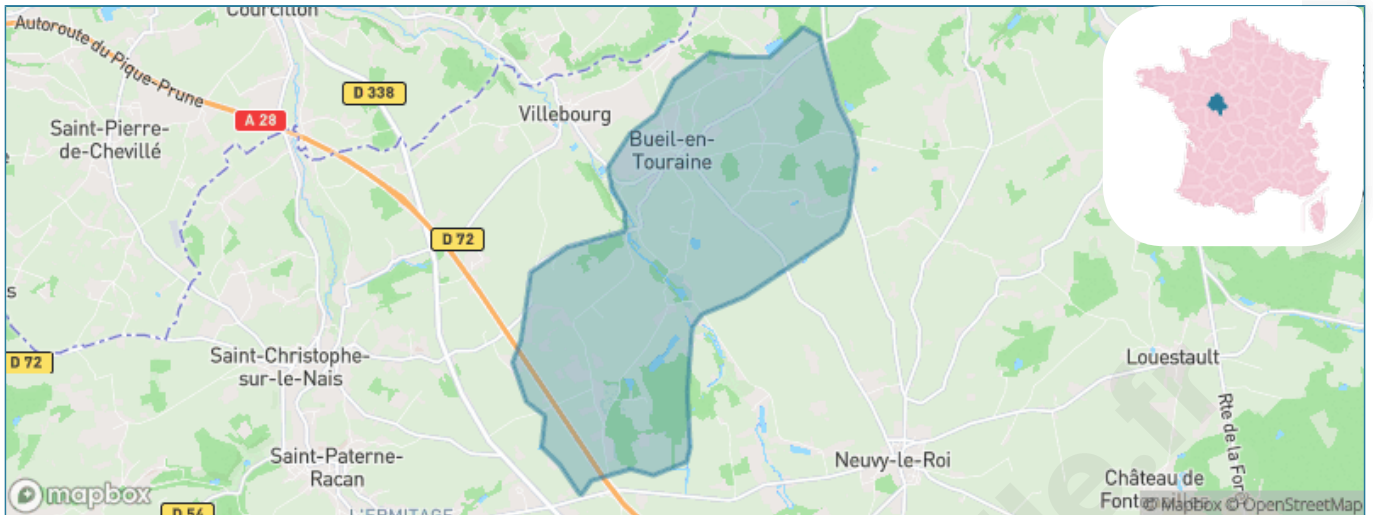
Présenté par

BIEN dans
ma **VILLE** 

Sommaire

| | |
|--|----|
| Situation géographique | 3 |
| Statistiques sur la population | 4 |
| Evolution du nombre d'habitants | 4 |
| Tranche d'âge | 5 |
| 0-14 ans | 5 |
| 15-29 ans | 5 |
| 30-44 ans | 5 |
| 45-59 ans | 5 |
| 60-74 ans | 5 |
| 75-89 ans | 5 |
| 90 ans et + | 5 |
| Activité professionnelle | 5 |
| Agriculteurs | 5 |
| Artisans, Commerçants | 5 |
| Cadres et sup. | 5 |
| Professions intermédiaires | 5 |
| Employé | 5 |
| Ouvrier | 5 |
| Retraité | 5 |
| Autres | 5 |
| Niveau de diplôme | 6 |
| Sans diplôme ou CEP | 6 |
| Brevet, BEPC, DNB | 6 |
| CAP-BEP ou équivalent | 6 |
| BAC ou équivalent | 6 |
| BAC+2 | 6 |
| BAC+3 ou +4 | 6 |
| BAC+5 ou plus | 6 |
| Composition des ménages | 6 |
| Couple sans enfant | 6 |
| Couple avec enfant(s) | 6 |
| Famille monoparentale | 6 |
| Colocation / Autre | 6 |
| Personnes seules | 6 |
| Profils électoraux | 7 |
| Premier tour | 7 |
| Sécurité | 8 |
| Evolution du nombre d'infractions | 8 |
| Pour comparer | 9 |
| Services à la population | 10 |
| Commerce | 10 |
| Éducation | 10 |
| Villes autour de Bueil-en-Touraine | 11 |

Situation géographique



i Informations clés

- **Région** : Centre-Val de Loire
- **Département** : Indre-et-Loire
- **Code postal** : 37370
- **Superficie** : 18 km²



Statistiques sur la population



Nombre d'habitants

323



Age moyen

42 ans



Pop active

48.3%



Taux chômage

12.2%



Pop densité

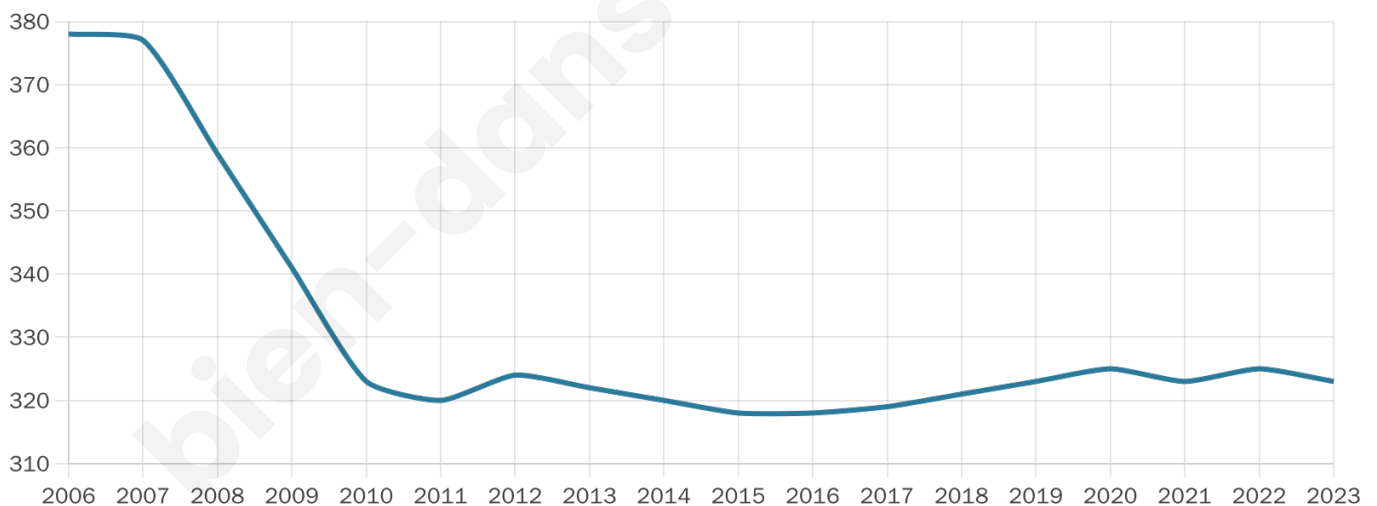
18 h/km²



Revenu moyen

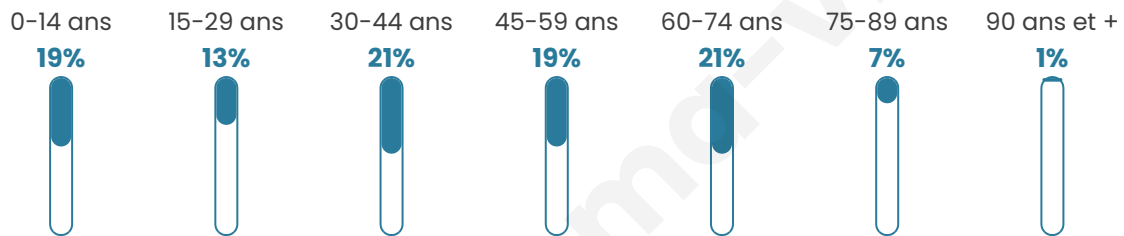
23 190 €/an

Evolution du nombre d'habitants

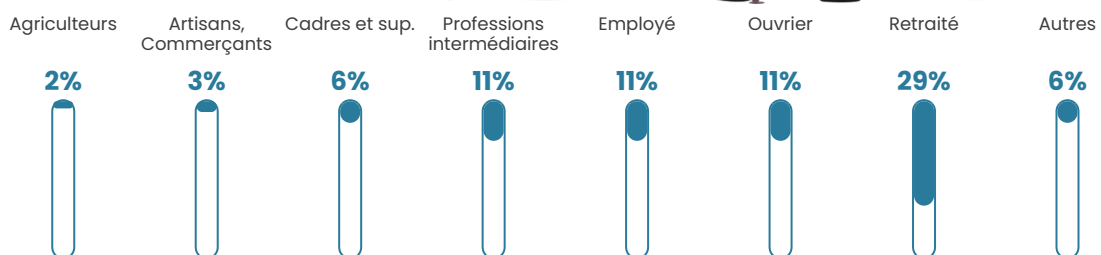


Sources : Institut national de la statistique et des études économiques (insee) selon Les dernières parutions officielles de 2024 portant sur les années 2020, 2021 et 2022.

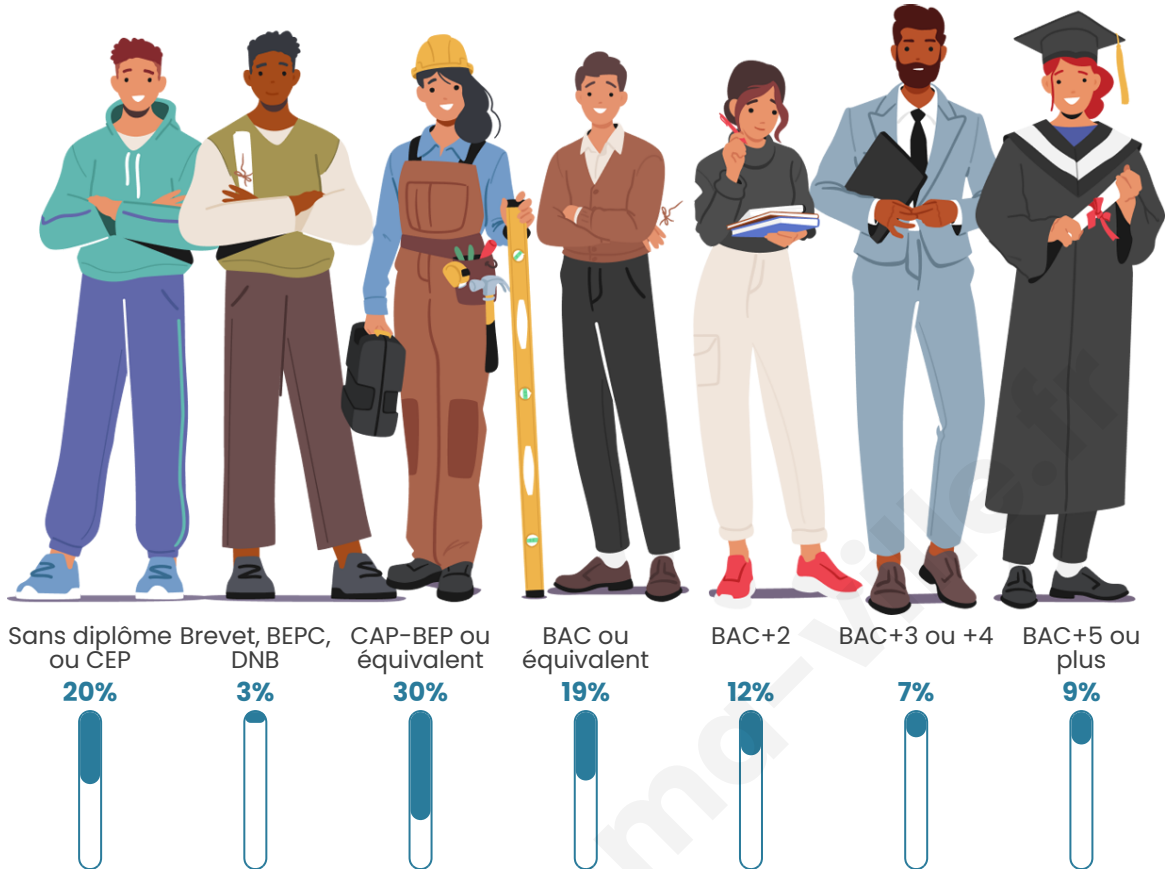
Tranche d'âge




Activité professionnelle



Niveau de diplôme










Composition des ménages



Profils électoraux

Premier tour

| | | |
|---|-----------------------|---------|
|  | Marine LE PEN | 31.32 % |
|  | Jean-Luc MÉLENCHON | 20.88 % |
|  | Emmanuel MACRON | 15.38 % |
|  | Éric ZEMMOUR | 9.34 % |
|  | Jean LASSALLE | 5.49 % |
|  | Yannick JADOT | 4.40 % |
|  | Fabien ROUSSEL | 3.30 % |
|  | Valérie PÉCRESSE | 2.75 % |
|  | Nicolas DUPONT-AIGNAN | 2.75 % |
|  | Anne HIDALGO | 2.20 % |
|  | Philippe POUTOU | 1.65 % |
|  | Nathalie ARTHAUD | 0.55 % |



239 inscrits

Participation : 78.24%

Votes blancs : 2.67%

Votes nuls : 0.00%

Second tour

| | | |
|---|-----------------|---------|
|  | Emmanuel MACRON | 44,58 % |
|  | Marine LE PEN | 55,42 % |

239 inscrits

Participation : 79.08%

Votes blancs : 10.05%

Votes nuls : 2.12%

Sécurité



Agressions physiques / sexuelles

0



Cambriolages

0



Vols / dégradations

0



Stupéfiants

0

Evolution du nombre d'infractions



Pour comparer

(en proportion du nombre d'habitants)



Sources : Bases statistiques communale, départementale et régionale de la délinquance enregistrée par la police et la gendarmerie nationales selon les dernières parutions officielles de 2025 portant sur l'année 2024 ([data.gouv](https://data.gouv.fr)).

Agressions physiques / sexuelles : Violences sexuelles, coups et blessures volontaires intrafamiliaux, coups et blessures volontaires, autres coups, blessures volontaires et vols violents sans arme.

Cambriolages : Cambriolages de logements.

Vols : Vols avec armes, vols d'accessoires sur véhicules, vols dans les véhicules, vols de véhicules, vols sans violence contre des personnes, destructions, dégradations volontaires et escroqueries.

Stupéfiants : Trafic de stupéfiants dont (AFD) et usage de stupéfiants.

Services à la population



Commerce

| | |
|--------------------|--|
| Hypermarché | X La Chartre-sur-le-Loir 11km |
| Supermarché | X Montval-sur-Loir 10km |
| Superette | 3 |
| Boulangerie | X Dissay-sous-Courcillon 6km |
| Boucherie | X Saint-Christophe-sur-le-Nais 6km |
| Restaurant | X Neuvy-le-Roi 6km |
| Garage | X Saint-Paterne-Racan 6km |
| Station-service | X Dissay-sous-Courcillon 7km |
| Banque | X Neuvy-le-Roi 6km |
| La poste | X Neuvy-le-Roi 4km |
| Coiffeur | X Neuvy-le-Roi 6km |
| Tabac | X Semblançay 16km |
| Bars / discothèque | 1 |
| Bibliothèque | X Dissay-sous-Courcillon 6km |
| Cinéma | X Tours 28km |
| Vétérinaire | X Neuvy-le-Roi 5km |



Santé

| | |
|----------------------------------|--|
| Pharmacie | X Neuvy-le-Roi 6km |
| Hôpital | X Montval-sur-Loir 11km |
| Laboratoire d'analyses médicales | X Montval-sur-Loir 10km |
| Etablissement pour handicapé | X Marçonn 8km |
| EHPA | X Saint-Christophe-sur-le-Nais 7km |
| Médecin | X Neuvy-le-Roi 6km |
| Dentiste | X Neuvy-le-Roi 6km |
| Chirurgien | X Saint-Cyr-sur-Loire 25km |
| Dermatologue | X Saint-Cyr-sur-Loire 25km |
| Anesthésiste | X Saint-Cyr-sur-Loire 25km |
| Gastro-entérologue | X Saint-Cyr-sur-Loire 25km |
| Gynécologue | X Saint-Cyr-sur-Loire 25km |
| Cancérologue | X Chambray-lès-Tours 36km |
| Neurologue | X Dissay-sous-Courcillon 2km |
| Ophtalmologue | X Montval-sur-Loir 12km |
| ORL | X Saint-Cyr-sur-Loire 25km |
| Cardiologue | X Saint-Cyr-sur-Loire 25km |
| Pédiatre | X Fondettes 26km |
| Pneumologue | X Saint-Cyr-sur-Loire 25km |
| Psychologue | X Beaumont-Louestault 12km |
| Radiologue | X Saint-Cyr-sur-Loire 25km |
| Rhumatologue | X Saint-Cyr-sur-Loire 25km |
| Sage-femme | X Neuillé-Pont-Pierre 11km |



Éducation

| | |
|-------------------------|---|
| Crèche | 1 |
| Ecole maternelle Public | X Villebourg 2km |
| Ecole maternelle Privé | X Le Mans 48km |
| Ecole primaire Public | 1 |
| Ecole primaire Privé | X La Chartre-sur-le-Loir 10km |
| Collège Public | X Neuvy-le-Roi 6km |
| Collège Privé | X Montval-sur-Loir 11km |
| Lycée Public | X Montval-sur-Loir 11km |
| Lycée Privé | X Loir en Vallée 13km |

Sources : Base Sirene des entreprises et de leurs établissements selon les dernières parutions officielles de 2025 portant sur l'année 2024 ([data.gouv](#)). Liste, localisation et tarifs des professionnels de santé selon les dernières parutions officielles de 2025 portant sur l'année 2024 ([opendatasoft](#)) et FINISS Extraction du Fichier des établissements selon les dernières parutions officielles de 2025 portant sur l'année 2024 ([data.gouv](#)). Adresse et géolocalisation des établissements d'enseignement du premier et second degrés selon les dernières parutions officielles de 2025 portant sur l'année 2024 ([data.education.gouv](#))

Villes autour de Bueil-en-Touraine

| Ville | Habitants | Superficie | Pop densité | Pop active | Taux chômage | Revenu moyen | Prix immobilier |
|---------------------------------|-----------|--------------------|-----------------------|------------|--------------|--------------|------------------------|
| Villebourg | 303 | 12 km ² | 25 h/km ² | 53.8% | 7.3% | 22 570 €/an | 1 123 €/m ² |
| Épeigné-sur-Dême | 162 | 21 km ² | 8 h/km ² | 54.3% | 6.2% | 20 600 €/an | 1 566 €/m ² |
| Saint-Christophe-sur-le-Nais | 1 067 | 18 km ² | 59 h/km ² | 42.9% | 5.5% | 20 830 €/an | 1 495 €/m ² |
| Neuvy-le-Roi | 1 048 | 47 km ² | 22 h/km ² | 51% | 5.4% | 22 620 €/an | 1 691 €/m ² |
| Beaumont-sur-Dême | 326 | 13 km ² | 25 h/km ² | 48.8% | 3.4% | 22 630 €/an | 1 225 €/m ² |
| Dissay-sous-Courcillon | 966 | 34 km ² | 28 h/km ² | 42.1% | 3.8% | 21 880 €/an | 1 042 €/m ² |
| Saint-Paterne-Racan | 1 715 | 47 km ² | 36 h/km ² | 46.8% | 2.6% | 22 480 €/an | 1 313 €/m ² |
| Chemillé-sur-Dême (1 avis) | 707 | 33 km ² | 21 h/km ² | 48.9% | 4.1% | 21 900 €/an | 1 108 €/m ² |
| Marçon (1 avis) | 1 057 | 30 km ² | 35 h/km ² | 44.6% | 5% | 20 570 €/an | 1 058 €/m ² |
| Saint-Pierre-de-Chevillé | 334 | 11 km ² | 30 h/km ² | 47.6% | 5.1% | 20 820 €/an | 1 245 €/m ² |
| Chahaignes | 664 | 22 km ² | 30 h/km ² | 32.8% | 3.2% | 22 620 €/an | 1 140 €/m ² |
| La Chartre-sur-le-Loir (1 avis) | 1 370 | 8 km ² | 171 h/km ² | 34% | 6.1% | 20 030 €/an | 1 071 €/m ² |
| Neuillé-Pont-Pierre (1 avis) | 2 252 | 39 km ² | 58 h/km ² | 46.8% | 4% | 22 170 €/an | 1 897 €/m ² |
| Villedieu-le-Château | 381 | 29 km ² | 13 h/km ² | 43.6% | 2.4% | 22 540 €/an | 1 322 €/m ² |
| Montval-sur-Loir (1 avis) | 5 641 | 27 km ² | 209 h/km ² | 37.2% | 5.3% | 20 190 €/an | 1 087 €/m ² |

bien-dans-ma-ville.fr



Vous aimez votre ville ? Notez-la !

Et faites-nous part de vos remarques constructives



Avec

BIEN dans ma **VILLE** 