Version web

Ville de Budelière

Présenté par

BIEN dans ma VILLE

Sommaire

Situation géographique ... 3
Statistiques sur la population ... 4
Evolution du nombre d'habitants ... 4
Tranche d'âge ... 5
- ***0-14 ans*** ... 5
- ***15-29 ans*** ... 5
- ***30-44 ans*** ... 5
- ***45-59 ans*** ... 5
- ***60-74 ans*** ... 5
- ***75-89 ans*** ... 5
- ***90 ans et +*** ... 5

Activité professionnelle ... 5
- ***Agriculteurs*** ... 5
- ***Artisans, Commerçants*** ... 5
- ***Cadres et sup.*** ... 5
- ***Professions intermédiaires*** ... 5
- ***Employé*** ... 5
- ***Ouvrier*** ... 5
- ***Retraité*** ... 5
- ***Autres*** ... 5

Niveau de diplôme ... 6
- ***Sans diplôme ou CEP*** ... 6
- ***Brevet, BEPC, DNB*** ... 6
- ***CAP-BEP ou équivalent*** ... 6
- ***BAC ou équivalent*** ... 6
- ***BAC+2*** ... 6
- ***BAC+3 ou +4*** ... 6
- ***BAC+5 ou plus*** ... 6

Composition des ménages ... 6
- ***Couple sans enfant*** ... 6
- ***Couple avec enfant(s)*** ... 6
- ***Famille monoparentale*** ... 6
- ***Colocation / Autre*** ... 6
- ***Personnes seules*** ... 6

Profils électoraux ... 7
- ***Premier tour*** ... 7

Sécurité ... 8
- ***Evolution du nombre d'infractions*** ... 8
- ***Pour comparer*** ... 9

Services à la population ... 10
- ***Commerce*** ... 10
- ***Éducation*** ... 10
- ***Villes autour de Budelière*** ... 12

Situation géographique

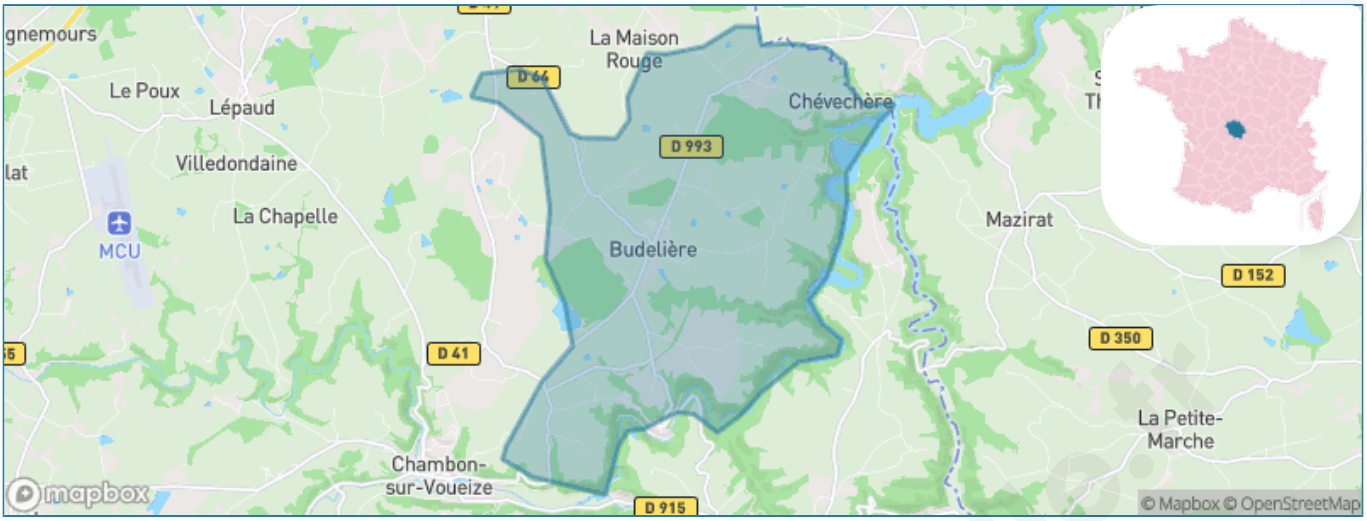

Informations clés

- **Région :** Nouvelle-Aquitaine
- **Département :** Creuse
- **Code postal :** 23170
- **Superficie :** 25 km²

bien-dans-ma-ville.fr

Statistiques sur la population

Nombre d'habitants	Age moyen	Pop active
718	**50 ans**	**36.9%**

Taux chômage	Pop densité	Revenu moyen
5.3%	**29 h/km²**	**21 960 €/an**

Evolution du nombre d'habitants

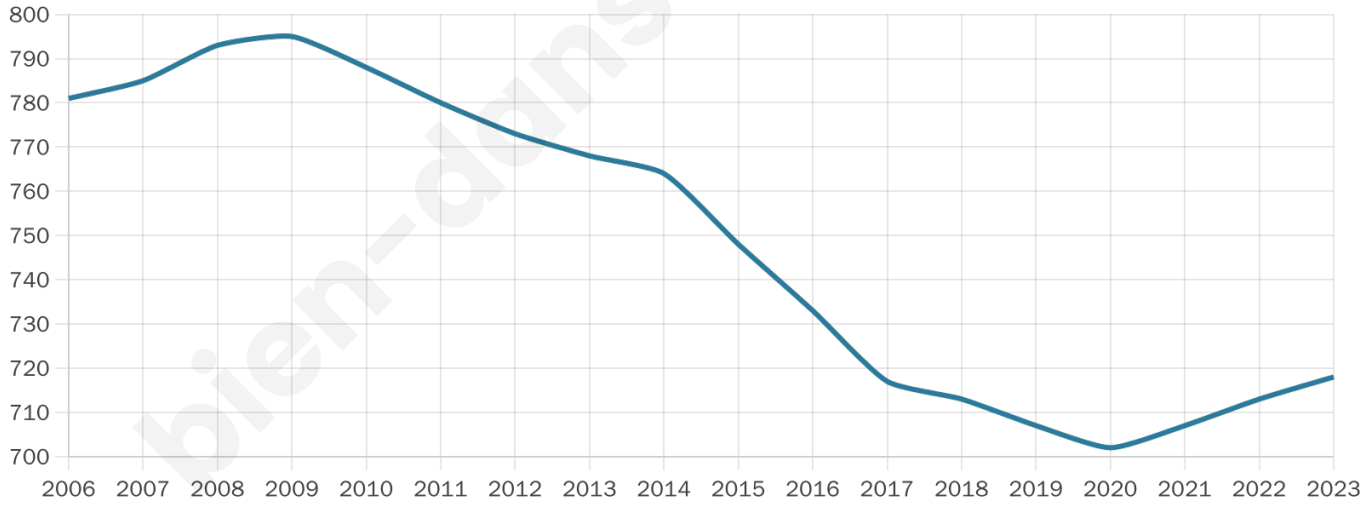

Sources : Institut national de la statistique et des études économiques (insee) selon Les dernières parutions officielles de 2024 portant sur les années 2020, 2021 et 2022.

bien-dans-ma-ville.fr

Tranche d'âge

0-14 ans	15-29 ans	30-44 ans	45-59 ans	60-74 ans	75-89 ans	90 ans et +
13%	9%	16%	23%	19%	13%	5%

Activité professionnelle

Agriculteurs	Artisans, Commerçants	Cadres et sup.	Professions intermédiaires	Employé	Ouvrier	Retraité	Autres
1%	1%	1%	6%	9%	14%	36%	17%

bien-dans-ma-ville.fr

Niveau de diplôme

Sans diplôme ou CEP	Brevet, BEPC, DNB	CAP-BEP ou équivalent	BAC ou équivalent	BAC+2	BAC+3 ou +4	BAC+5 ou plus
36%	6%	29%	14%	7%	5%	2%

Composition des ménages

Couple sans enfant	Couple avec enfant(s)	Famille monoparentale	Colocation / Autre	Personnes seules
41%	26%	6%	0%	27%

bien-dans-ma-ville.fr

Profils électoraux

Premier tour

Marine LE PEN 35.01 %

Emmanuel MACRON 21.29 %

Jean-Luc MÉLENCHON 16.25 %

Valérie PÉCRESSE 6.44 %

Jean LASSALLE 5.88 %

Fabien ROUSSEL 4.48 %

Éric ZEMMOUR 3.92 %

Nathalie ARTHAUD 1.96 %

Anne HIDALGO 1.96 %

Yannick JADOT 1.96 %

Nicolas DUPONT-AIGNAN 0.56 %

Philippe POUTOU 0.28 %

444 inscrits
Participation : 82.66%
Votes blancs : 1.91%
Votes nuls : 0.82%

Second tour

Emmanuel MACRON 42,81 %

Marine LE PEN 57,19 %

443 inscrits
Participation : 81.04%
Votes blancs : 6.13%
Votes nuls : 4.74%

bien-dans-ma-ville.fr

Sécurité

Agressions physiques / sexuelles

0

Cambriolages

0

Vols / dégradations

0

Stupéfiants

0

Evolution du nombre d'infractions

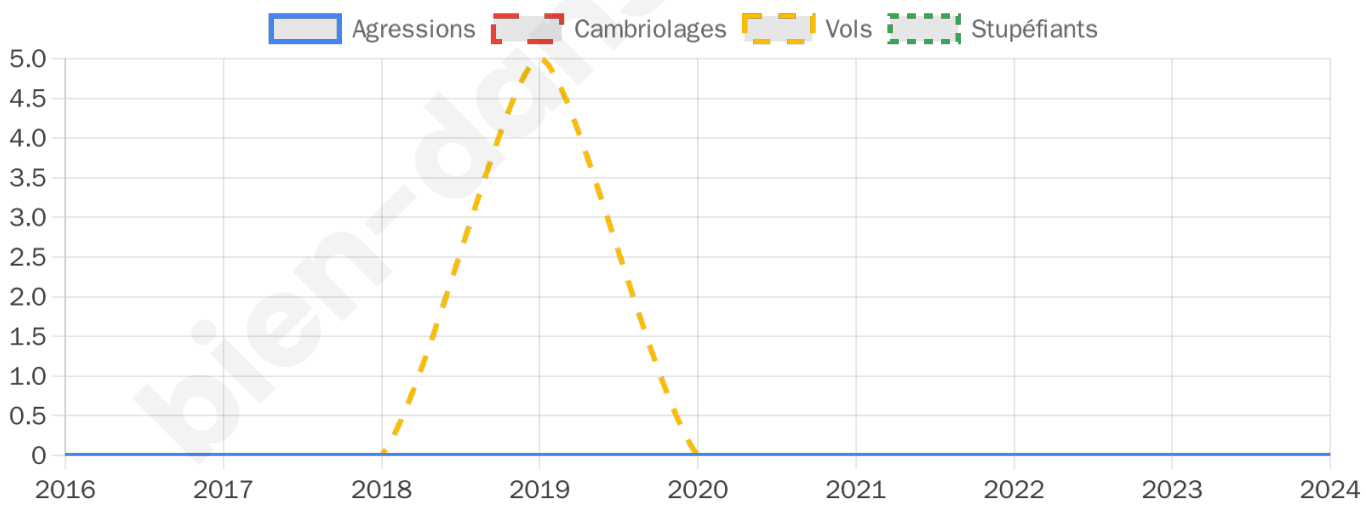

bien-dans-ma-

Pour comparer

(en proportion du nombre d'habitants)

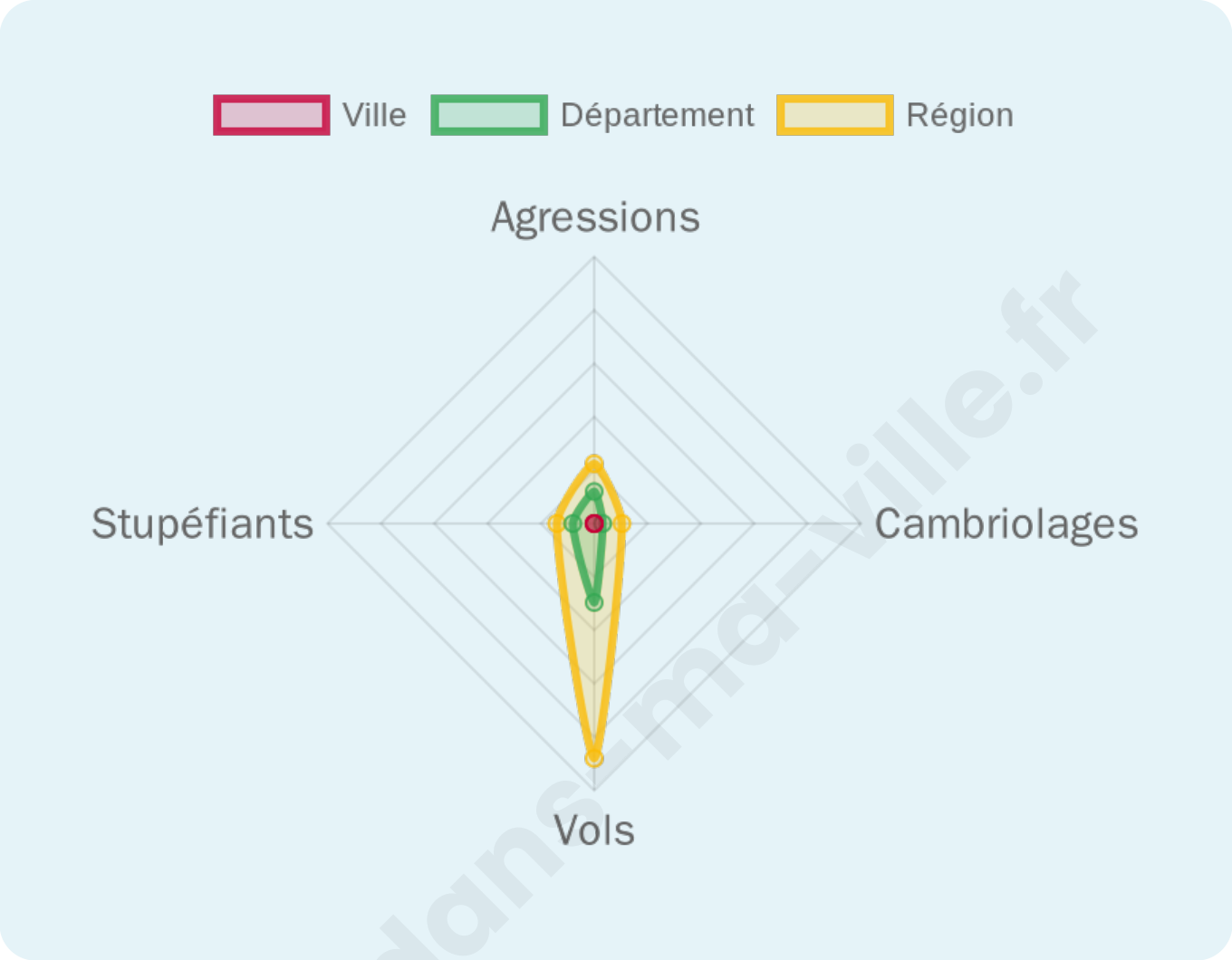

Sources : Bases statistiques communale, départementale et régionale de la délinquance enregistrée par la police et la gendarmerie nationales selon les dernières parutions officielles de 2025 portant sur l'année 2024 (data.gouv).
Agressions physiques / sexuelles : Violences sexuelles, coups et blessures volontaires intrafamiliaux, coups et blessures volontaires, autres coups, blessures volontaires et vols violents sans arme.
Cambriolages : Cambriolages de logements.
Vols : Vols avec armes, vols d'accessoires sur véhicules, vols dans les véhicules, vols de véhicules, vols sans violence contre des personnes, destructions, dégradations volontaires et escroqueries.
Stupéfiants : Trafic de stupéfiants dont (AFD) et usage de stupéfiants.

bien-dans-ma-ville.fr

Services à la population

Commerce

Hypermarché	X Montluçon 17km
Supermarché	X Chambon-sur-Voueize 4km
Superêtte	1
Boulangerie	1
Boucherie	X Évaux-les-Bains 5km
Restaurant	2
Garage	2
Station-service	X Chambon-sur-Voueize 5km
Banque	X Évaux-les-Bains 4km
La poste	X Teillet-Argenty 8km
Coiffeur	1
Tabac	X Chambon-sur-Voueize 5km
Bars / discothèque	X Chambon-sur-Voueize 5km
Bibliothèque	X Chambon-sur-Voueize 4km
Cinéma	X Évaux-les-Bains 5km
Vétérinaire	X Chambon-sur-Voueize 4km

Éducation

Crêche	1
Ecole maternelle Public	X Évaux-les-Bains 5km
Ecole maternelle Privé	X Bourges 95km
Ecole primaire Public	1
Ecole primaire Privé	X Évaux-les-Bains 5km
Collège Public	X Chambon-sur-Voueize 4km
Collège Privé	X Montluçon 18km
Lycée Public	X Montluçon 16km
Lycée Privé	X Montluçon 18km

Santé

Pharmacie	X Chambon-sur-Voueize 5km
Hôpital	X Évaux-les-Bains 5km
Laboratoire d'analyses médicales	X Domérat 16km
Etablissement pour handicapé	1
EHPA	1
Médecin	X Chambon-sur-Voueize 5km
Dentiste	X Prémilhat 16km
Chirurgien	X Néris-les-Bains 17km
Dermatologue	X Montluçon 17km
Anesthésiste	X Désertines 19km
Gastro-entérologue	X Montluçon 18km
Gynécologue	X Montluçon 17km
Cancérologue	X Clermont-Ferrand 69km
Neurologue	X Montluçon 18km
Ophtalmologue	X Montluçon 17km
ORL	X Montluçon 18km
Cardiologue	X Montluçon 18km
Pédiatre	X Riom 61km
Pneumologue	X Montluçon 18km
Psychologue	X Viersat 7km
Radiologue	X Montluçon 18km
Rhumatologue	X Montluçon 18km
Sage-femme	X Montluçon 17km

Sources : Base Sirene des entreprises et de leurs établissements selon les dernières parutions officielles de 2025 portant sur l'année 2024 (data.gouv). Liste, localisation et tarifs des professionnels de santé selon les dernières parutions officielles de 2025 portant sur l'année

2024 (opendatasoft) et FINESS Extraction du Fichier des établissements selon les dernières parutions officielles de 2025 portant sur l'année 2024 (data.gouv). Adresse et géolocalisation des établissements d'enseignement du premier et second degrés selon les dernières parutions officielles de 2025 portant sur l'année 2024 (data.education.gouv)

bien-dans-ma-ville.fr

Villes autour de Budelière

Ville	Habitants	Superficie	Pop densité	Pop active	Taux chômage	Revenu moyen	Prix immobilier
Chambon-sur-Voueize (1 avis)	794	33 km²	24 h/km²	42.1%	4.5%	19 880 €/an	651 €/m²
Mazirat	273	20 km²	14 h/km²	46.5%	4.4%	21 590 €/an	937 €/m²
Évaux-les-Bains	1 277	45 km²	28 h/km²	38%	3.3%	20 870 €/an	906 €/m²
Teillet-Argenty	555	22 km²	25 h/km²	45.6%	5.8%	21 220 €/an	863 €/m²
Sainte-Thérence	179	13 km²	14 h/km²	45.8%	5%	23 890 €/an	886 €/m²
Lépaud	359	24 km²	15 h/km²	52.1%	4.5%	20 770 €/an	760 €/m²
Chambonchard	83	12 km²	7 h/km²	39.8%	3.6%	NC	572 €/m²
Saint-Julien-la-Genête	215	11 km²	20 h/km²	47.9%	3.7%	23 180 €/an	1 364 €/m²
Viersat	278	29 km²	10 h/km²	45.7%	4.3%	19 070 €/an	792 €/m²
La Petite-Marche	167	14 km²	12 h/km²	39.5%	9%	17 890 €/an	478 €/m²
Lamaids	210	8 km²	26 h/km²	46.7%	3.8%	20 210 €/an	938 €/m²
Nouhant	313	25 km²	13 h/km²	43.1%	3.8%	20 300 €/an	824 €/m²
Lignerolles	760	11 km²	69 h/km²	46.4%	3.7%	24 080 €/an	566 €/m²
Lussat	416	46 km²	9 h/km²	46.9%	6.5%	20 180 €/an	696 €/m²
Saint-Marcel-en-Marcillat	130	10 km²	13 h/km²	40%	1.5%	22 040 €/an	786 €/m²

bien-dans-ma-ville.fr

bien-dans-ma-ville.fr

Vous aimez votre ville ? Notez-la !

Et faites-nous part de vos remarques constructives

Avec

BIEN dans ma VILLE