



Version web

Ville de Bry-sur-Marne

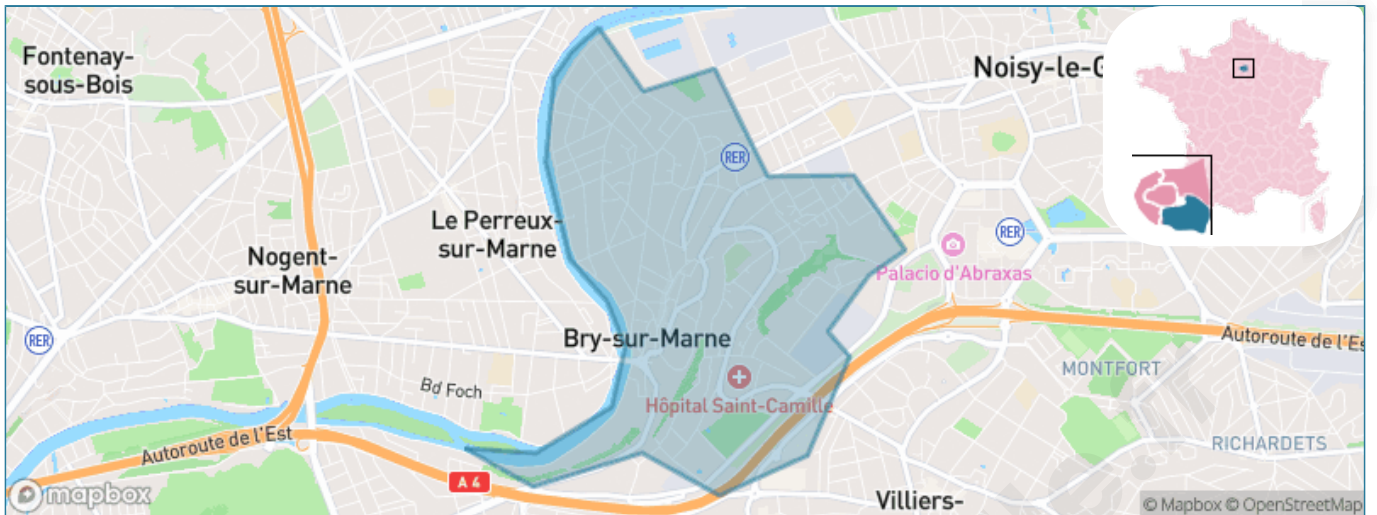
Présenté par

BIEN dans
ma **VILLE** 

Sommaire

Situation géographique	3
Statistiques sur la population	4
Evolution du nombre d'habitants	4
Tranche d'âge	5
0-14 ans	5
15-29 ans	5
30-44 ans	5
45-59 ans	5
60-74 ans	5
75-89 ans	5
90 ans et +	5
Activité professionnelle	5
Agriculteurs	5
Artisans, Commerçants	5
Cadres et sup.	5
Professions intermédiaires	5
Employé	5
Ouvrier	5
Retraité	5
Autres	5
Niveau de diplôme	6
Sans diplôme ou CEP	6
Brevet, BEPC, DNB	6
CAP-BEP ou équivalent	6
BAC ou équivalent	6
BAC+2	6
BAC+3 ou +4	6
BAC+5 ou plus	6
Composition des ménages	6
Couple sans enfant	6
Couple avec enfant(s)	6
Famille monoparentale	6
Colocation / Autre	6
Personnes seules	6
Profil électoraux	7
Premier tour	7
Sécurité	8
Evolution du nombre d'infractions	8
Pour comparer	9
Services à la population	10
Commerce	10
Éducation	10
Villes autour de Bry-sur-Marne	11
Avis sur la ville de Bry-sur-Marne	12
Moyenne par critère	12
Villes autour de Bry-sur-Marne	12
Répartition des avis par note	12
Répartition des avis par note	12

Situation géographique



i Informations clés

- **Région** : Île-de-France
- **Département** : Val-de-Marne
- **Métropole** : Métropole du Grand Paris
- **Code postal** : 94360
- **Superficie** : 3 km²



Statistiques sur la population



Nombre d'habitants

18 503



Age moyen

39 ans



Pop active

47.1%



Taux chômage

6.8%



Pop densité

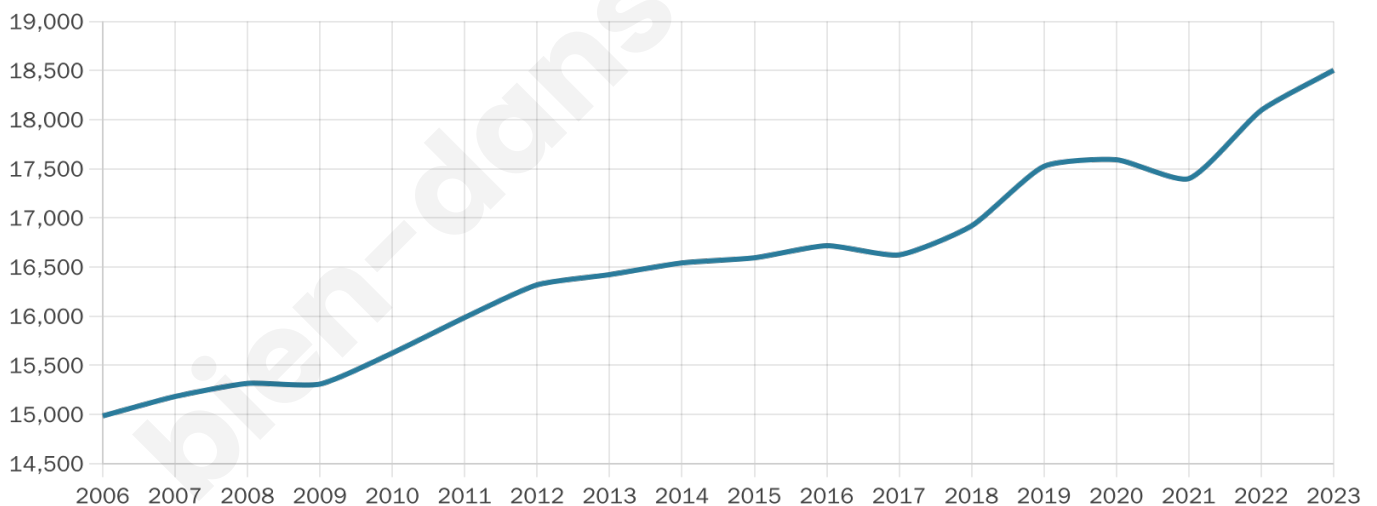
6 168 h/km²



Revenu moyen

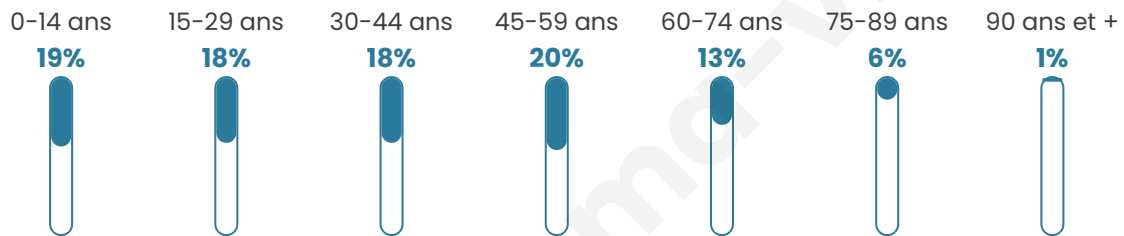
31 250 €/an

Evolution du nombre d'habitants

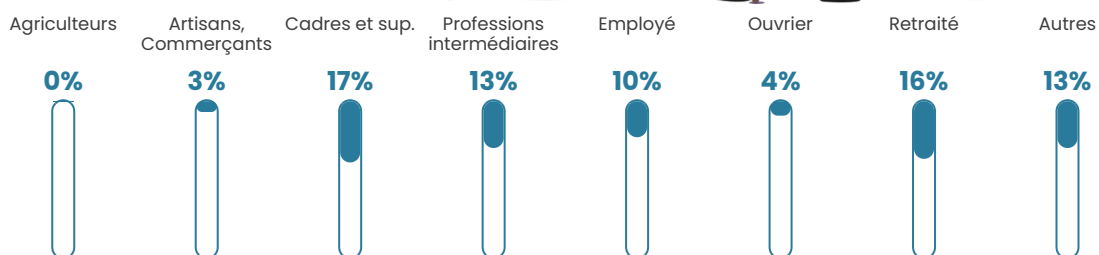


Sources : Institut national de la statistique et des études économiques (insee) selon Les dernières parutions officielles de 2024 portant sur les années 2020, 2021 et 2022.


Tranche d'âge



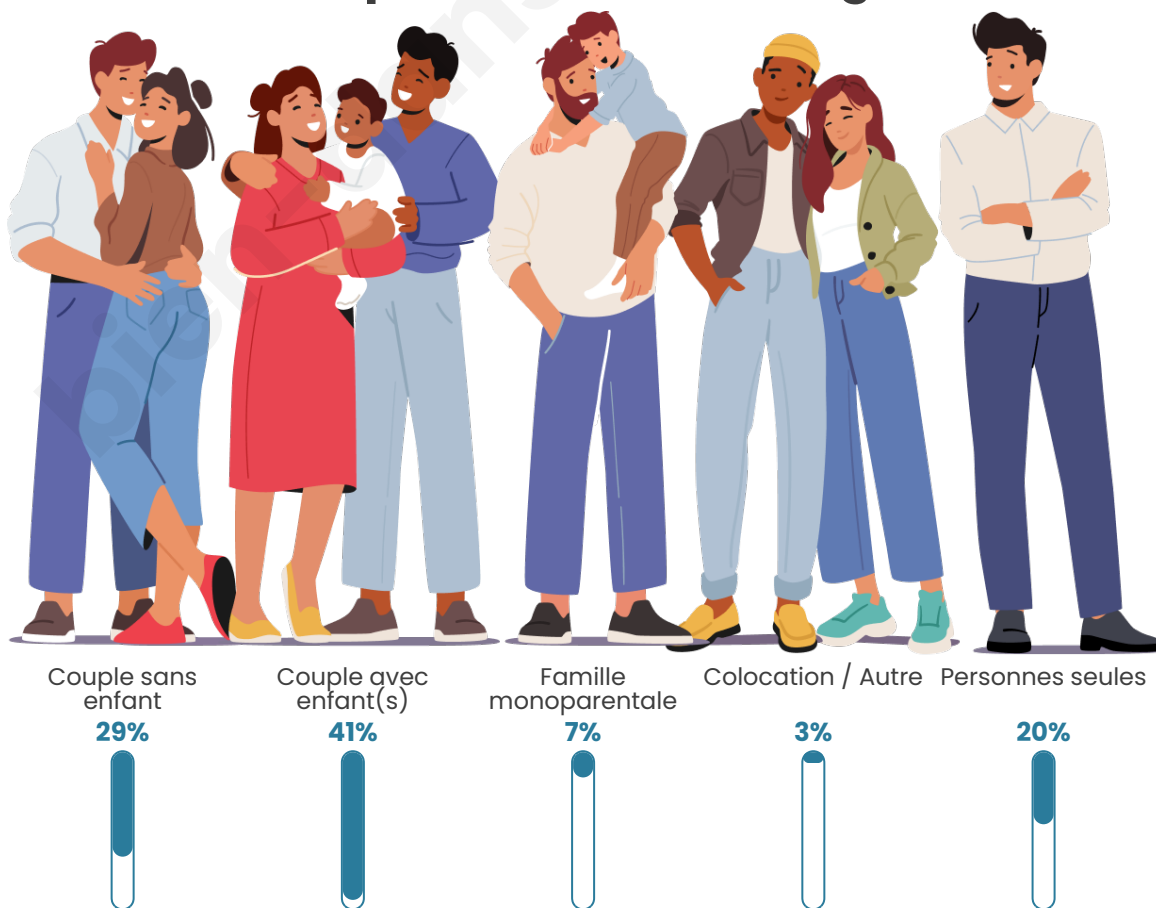
Activité professionnelle



Niveau de diplôme












Composition des ménages



Profils électoraux

Premier tour

	Emmanuel MACRON	38.24 %
	Jean-Luc MÉLENCHON	20.16 %
	Marine LE PEN	12.14 %
	Éric ZEMMOUR	9.65 %
	Valérie PÉCRESSE	7.54 %
	Yannick JADOT	5.80 %
	Jean LASSALLE	1.63 %
	Nicolas DUPONT- AIGNAN	1.55 %
	Fabien ROUSSEL	1.39 %
	Anne HIDALGO	1.24 %
	Philippe POUTOU	0.45 %
	Nathalie ARTHAUD	0.21 %



11 224 inscrits

Participation : 79.93%

Votes blancs : 2.40%

Votes nuls : 0.00%

Second tour

	Emmanuel MACRON	75,27 %
	Marine LE PEN	24,73 %

11 229 inscrits

Participation : 75.13%

Votes blancs : 7.3%

Votes nuls : 0%

Sécurité



Agressions physiques / sexuelles

125



Cambriolages

90



Vols / dégradations

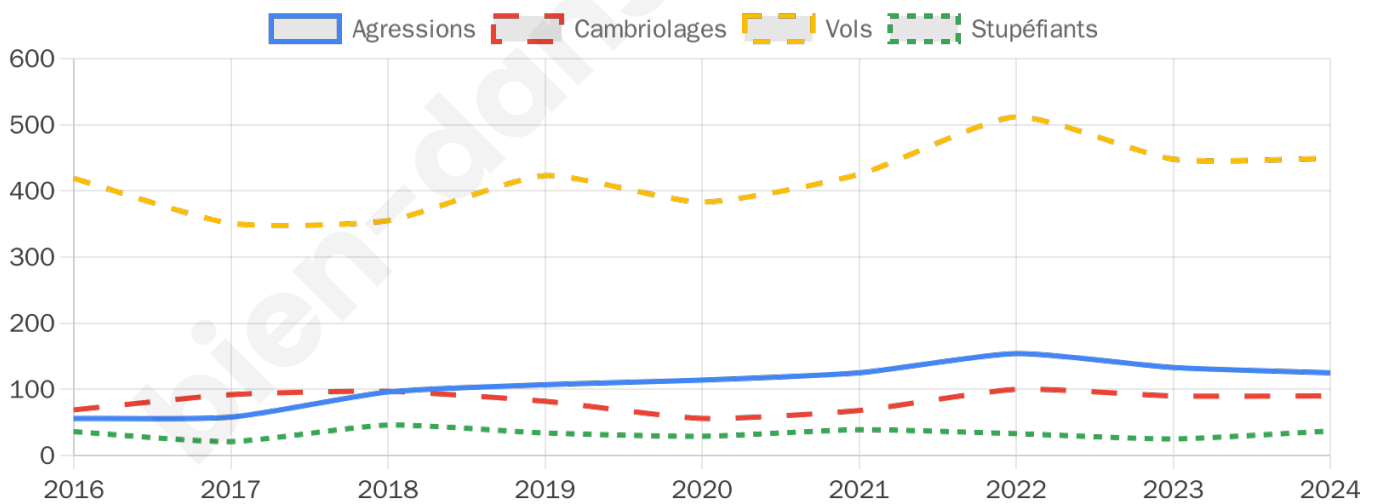
449



Stupéfiants

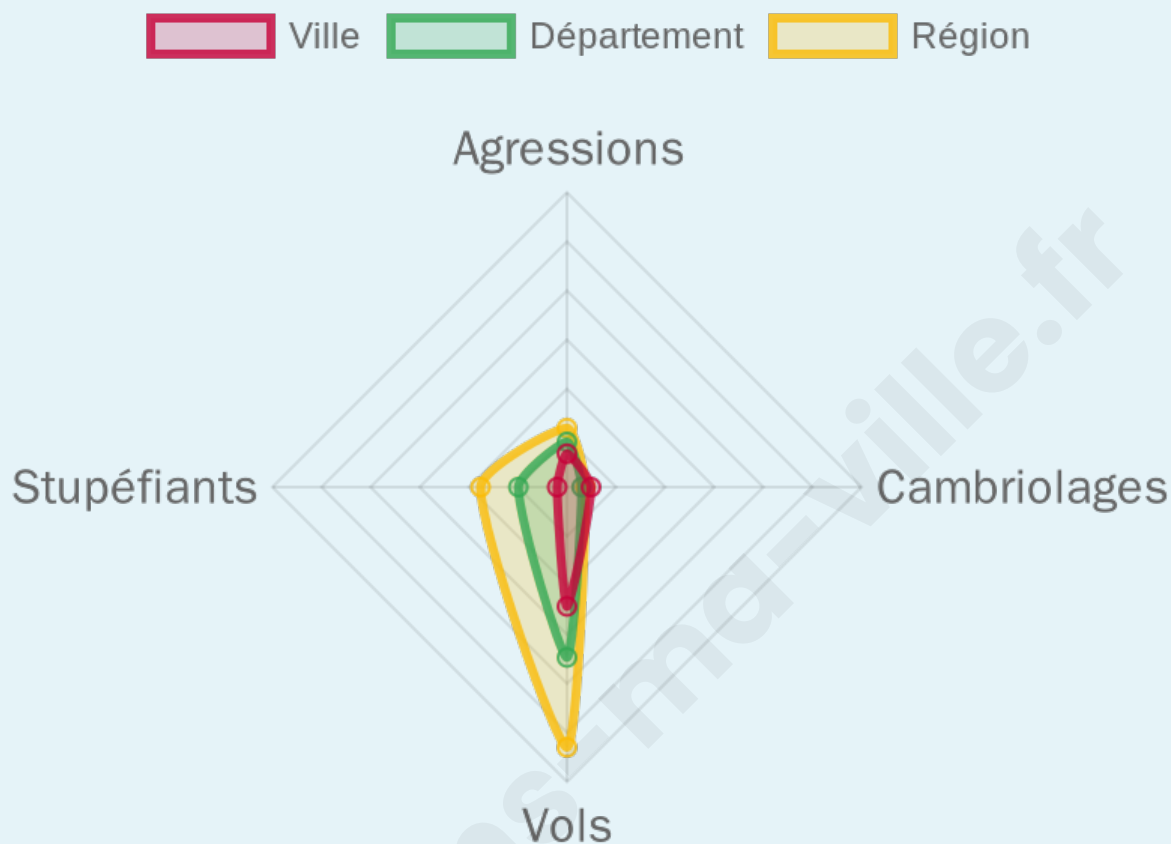
37

Evolution du nombre d'infractions



Pour comparer

(en proportion du nombre d'habitants)



Sources : Bases statistiques communale, départementale et régionale de la délinquance enregistrée par la police et la gendarmerie nationales selon les dernières parutions officielles de 2025 portant sur l'année 2024 ([data.gouv](https://data.gouv.fr)).

Agressions physiques / sexuelles : Violences sexuelles, coups et blessures volontaires intrafamiliaux, coups et blessures volontaires, autres coups, blessures volontaires et vols violents sans arme.

Cambriolages : Cambriolages de logements.

Vols : Vols avec armes, vols d'accessoires sur véhicules, vols dans les véhicules, vols de véhicules, vols sans violence contre des personnes, destructions, dégradations volontaires et escroqueries.

Stupéfiants : Trafic de stupéfiants dont (AFD) et usage de stupéfiants.

Services à la population



Commerce

Hypermarché	X <u>Champigny-sur-Marne</u> 2km
Supermarché	5
Superette	6
Boulangerie	10
Boucherie	6
Restaurant	24
Garage	4
Station-service	X <u>Champigny-sur-Marne</u> 2km
Banque	9
La poste	74
Coiffeur	20
Tabac	1
Bars / discothèque	6
Bibliothèque	1
Cinéma	X <u>Villiers-sur-Marne</u> 2km
Vétérinaire	3



Santé

Pharmacie	4
Hôpital	2
Laboratoire d'analyses médicales	2
Etablissement pour handicapé	1
EHPA	2
Médecin	10
Dentiste	10
Chirurgien	14
Dermatologue	1
Anesthésiste	2
Gastro-entérologue	1
Gynécologue	2
Cancérologue	X <u>Champigny-sur-Marne</u> 2km
Neurologue	X <u>Champigny-sur-Marne</u> 2km
Ophtalmologue	X <u>Le Perreux-sur-Marne</u> 2km
ORL	2
Cardiologue	X <u>Le Perreux-sur-Marne</u> 0km
Pédiatre	1
Pneumologue	2
Psychologue	1
Radiologue	32
Rhumatologue	X <u>Le Perreux-sur-Marne</u> 1km
Sage-femme	4



Éducation

Crèche	9
Ecole maternelle Public	2
Ecole maternelle Privé	X <u>Le Perreux-sur-Marne</u> 1km
Ecole primaire Public	4
Ecole primaire Privé	3
Collège Public	1
Collège Privé	2
Lycée Public	X <u>Le Perreux-sur-Marne</u> 1km
Lycée Privé	X <u>Noisy-le-Grand</u> 3km

Sources : Base Sirene des entreprises et de leurs établissements selon les dernières parutions officielles de 2025 portant sur l'année 2024 ([data.gouv](https://data.gouv.fr)). Liste, localisation et tarifs des professionnels de santé selon les dernières parutions officielles de 2025 portant sur l'année 2024 ([opendatasoft](https://opendatasoft.com)) et FINISS Extraction du Fichier des établissements selon les dernières parutions officielles de 2025 portant sur l'année 2024 ([data.gouv](https://data.gouv.fr)). Adresse et géolocalisation des établissements d'enseignement du premier et second degrés selon les dernières parutions officielles de 2025 portant sur l'année 2024 ([data.education.gouv](https://data.education.gouv.fr))

Villes autour de Bry-sur-Marne

Ville	Habitants	Superficie	Pop densité	Pop active	Taux chômage	Revenu moyen	Prix immobilier
Champigny-sur-Marne (50 avis)	78 072	11 km ²	7 097 h/km ²	48%	6.4%	21 260 €/an	3 837 €/m ²
Neuilly-sur-Marne (88 avis)	39 800	6 km ²	6 633 h/km ²	45.1%	5.3%	21 000 €/an	3 191 €/m ²
Le Perreux-sur-Marne (63 avis)	35 260	4 km ²	8 815 h/km ²	50.2%	4.2%	31 180 €/an	5 349 €/m ²
Villiers-sur-Marne (51 avis)	33 162	4 km ²	8 291 h/km ²	46.7%	4.3%	24 020 €/an	3 835 €/m ²
Nogent-sur-Marne (54 avis)	32 455	2 km ²	16 228 h/km ²	53.4%	4.9%	33 240 €/an	6 210 €/m ²
Trégastel (1 avis)	2 524	7 km ²	361 h/km ²	32.7%	3.6%	25 800 €/an	2 491 €/m ²
Fontenay-sous-Bois (52 avis)	53 757	5 km ²	10 751 h/km ²	48.9%	5.4%	25 750 €/an	5 850 €/m ²
Chennevières-sur-Marne (15 avis)	18 710	5 km ²	3 742 h/km ²	48.9%	6.8%	23 910 €/an	3 539 €/m ²
Neuilly-Plaisance (63 avis)	21 941	3 km ²	7 314 h/km ²	51.3%	5.5%	26 590 €/an	4 208 €/m ²
Saint-Maur-des-Fossés (71 avis)	76 572	11 km ²	6 961 h/km ²	48.5%	3.7%	32 730 €/an	5 699 €/m ²
Le Plessis-Tréville (43 avis)	21 112	4 km ²	5 278 h/km ²	46.8%	4.7%	26 100 €/an	3 689 €/m ²
Joinville-le-Pont (30 avis)	20 525	2 km ²	10 263 h/km ²	50%	5.1%	29 100 €/an	5 825 €/m ²
Noisy-le-Grand (75 avis)	72 978	13 km ²	5 614 h/km ²	48.7%	6.2%	23 490 €/an	3 866 €/m ²
Rosny-sous-Bois (48 avis)	47 180	5 km ²	9 436 h/km ²	48.9%	6.9%	21 820 €/an	3 737 €/m ²
Saint-Maurice (16 avis)	14 506	1 km ²	14 506 h/km ²	53.1%	5.6%	28 510 €/an	5 860 €/m ²

Avis sur la ville de Bry-sur-Marne



Moyenne par critère



Villes autour de Bry-sur-Marne

Ville	Note globale	Sécurité	Éducation	Sport Loisir	Environnement	Vie pratique
Champigny-sur-Marne (50 avis)	3.1	2.7	3.0	3.7	2.8	3.2
Neuilly-sur-Marne (88 avis)	2.8	1.9	2.8	3.6	3.1	2.7
Le Perreux-sur-Marne (63 avis)	3.7	3.6	3.6	3.7	3.9	3.5
Villiers-sur-Marne (51 avis)	3.1	2.8	3.1	3.3	2.7	3.2
Nogent-sur-Marne (54 avis)	4.0	4.0	4.2	3.9	3.8	4.0
Trégastel (1 avis)	4.2	4.0	5.0	4.0	5.0	3.0
Fontenay-sous-Bois (52 avis)	3.5	3.4	3.3	3.9	3.3	3.5
Chennevières-sur-Marne (15 avis)	2.8	3.1	3.1	2.9	2.6	2.5
Neuilly-Plaisance (63 avis)	3.9	4.1	3.9	3.7	4.1	3.9
Saint-Maur-des-Fossés (71 avis)	4.0	4.0	4.2	3.9	3.8	3.9
Le Plessis-Tréville (43 avis)	4.0	4.2	3.9	4.0	3.8	3.8
Joinville-le-Pont (30 avis)	4.2	4.1	4.1	4.0	4.4	4.3
Noisy-le-Grand (75 avis)	3.7	3.3	3.9	4.2	3.4	3.8
Rosny-sous-Bois (48 avis)	3.6	3.7	3.6	3.9	3.2	3.9
Saint-Maurice (16 avis)	3.9	4.1	3.7	3.6	4.4	3.8



Vous aimez votre ville ? Notez-la !

Et faites-nous part de vos remarques constructives



Avec

BIEN dans ma **VILLE** 