



Version web

Ville de Bruère- Allichamps

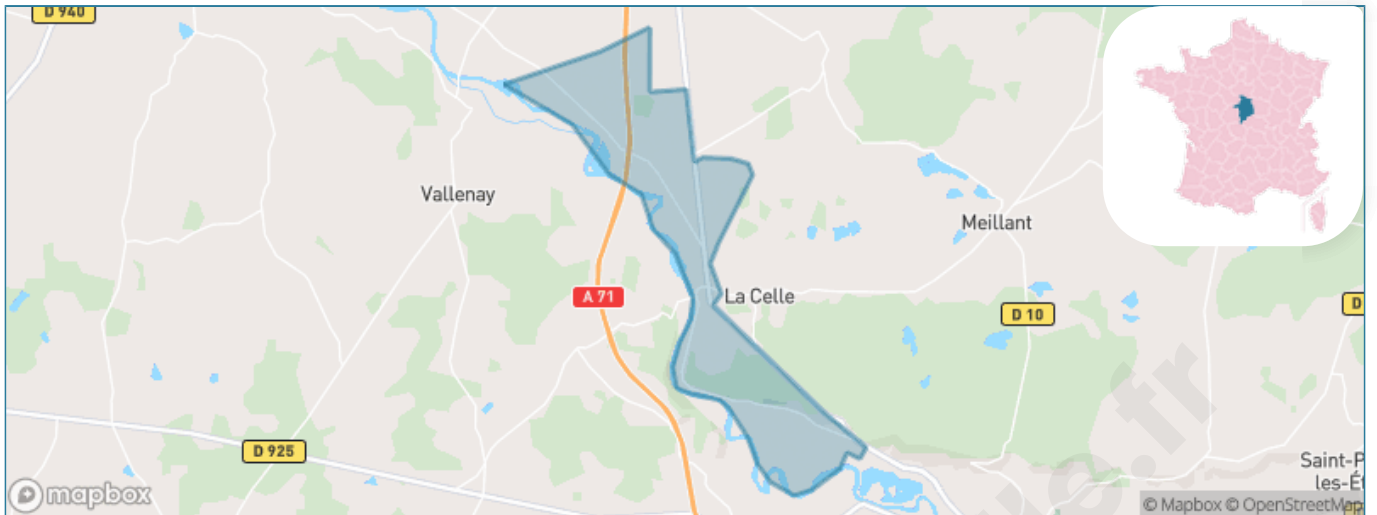
Présenté par

BIEN dans
ma **VILLE** 

Sommaire

Situation géographique	3
Statistiques sur la population	4
Evolution du nombre d'habitants	4
Tranche d'âge	5
0-14 ans	5
15-29 ans	5
30-44 ans	5
45-59 ans	5
60-74 ans	5
75-89 ans	5
90 ans et +	5
Activité professionnelle	5
Agriculteurs	5
Artisans, Commerçants	5
Cadres et sup.	5
Professions intermédiaires	5
Employé	5
Ouvrier	5
Retraité	5
Autres	5
Niveau de diplôme	6
Sans diplôme ou CEP	6
Brevet, BEPC, DNB	6
CAP-BEP ou équivalent	6
BAC ou équivalent	6
BAC+2	6
BAC+3 ou +4	6
BAC+5 ou plus	6
Composition des ménages	6
Couple sans enfant	6
Couple avec enfant(s)	6
Famille monoparentale	6
Colocation / Autre	6
Personnes seules	6
Profils électoraux	7
Premier tour	7
Sécurité	8
Evolution du nombre d'infractions	8
Pour comparer	9
Services à la population	10
Commerce	10
Éducation	10
Villes autour de Bruère-Allichamps	12

Situation géographique



i Informations clés

- **Région** : Centre-Val de Loire
- **Département** : Cher
- **Code postal** : 18200
- **Superficie** : 13 km²



Statistiques sur la population



Nombre d'habitants

567



Age moyen

44 ans



Pop active

42.2%



Taux chômage

11.6%



Pop densité

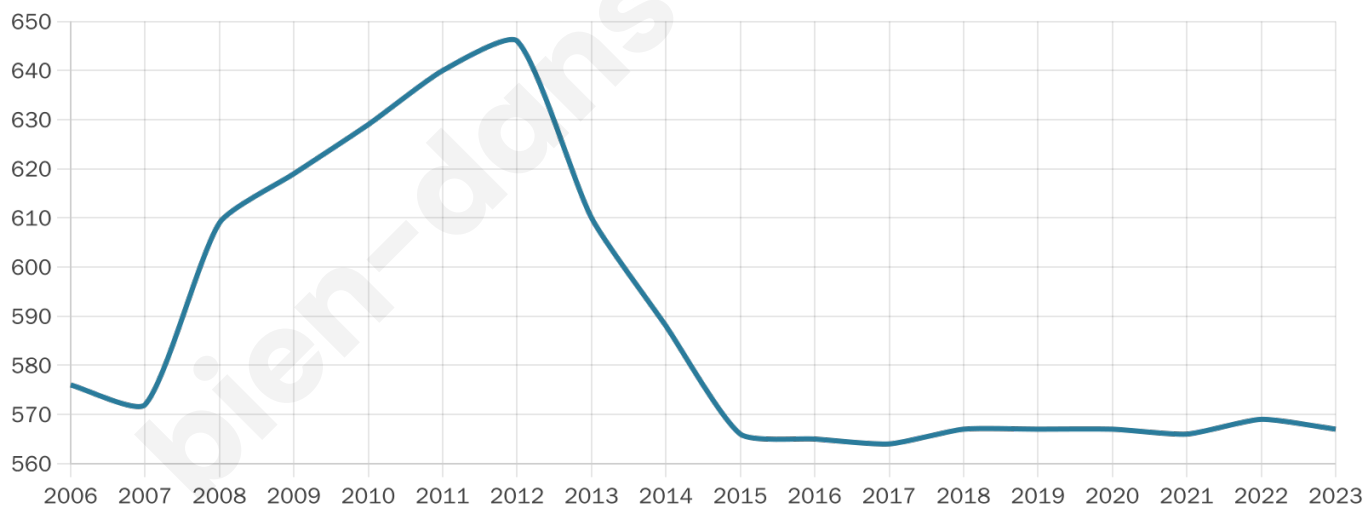
44 h/km²



Revenu moyen

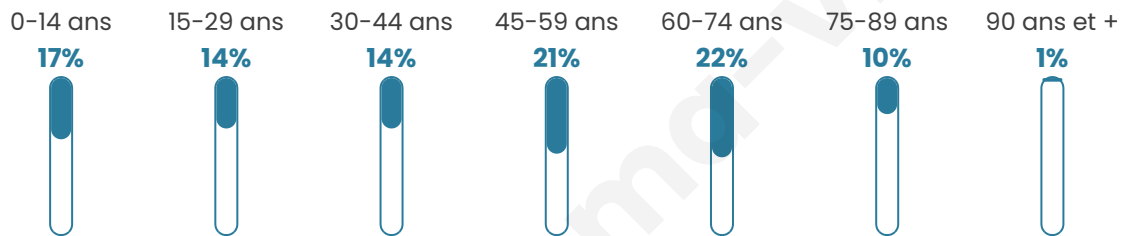
21 660 €/an

Evolution du nombre d'habitants

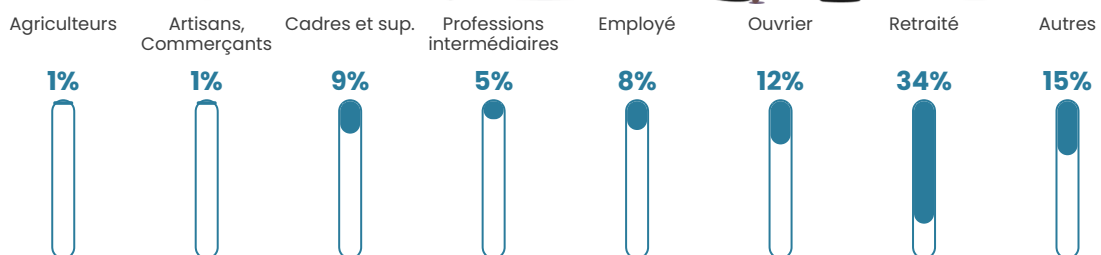


Sources : Institut national de la statistique et des études économiques (insee) selon Les dernières parutions officielles de 2024 portant sur les années 2020, 2021 et 2022.


Tranche d'âge




Activité professionnelle



Niveau de diplôme



Composition des ménages





Profils électoraux

Premier tour

	Marine LE PEN	32.36 %
	Emmanuel MACRON	22.33 %
	Jean-Luc MÉLENCHON	17.80 %
	Valérie PÉCRESSÉ	6.15 %
	Éric ZEMMOUR	5.83 %
	Jean LASSALLE	4.85 %
	Fabien ROUSSEL	3.88 %
	Nicolas DUPONT-AIGNAN	2.27 %
	Yannick JADOT	1.94 %
	Anne HIDALGO	1.62 %
	Philippe POUTOU	0.65 %
	Nathalie ARTHAUD	0.32 %

Second tour

	Emmanuel MACRON	44,29 %
	Marine LE PEN	55,71 %

426 inscrits

Participation : 74.18%

Votes blancs : 4.43%

Votes nuls : 4.11%

426 inscrits

Participation : 74.88%

Votes blancs : 1.88%

Votes nuls : 1.25%

Sécurité



Agressions physiques / sexuelles

0



Cambriolages

0



Vols / dégradations

0



Stupéfiants

0

Evolution du nombre d'infractions



Pour comparer

(en proportion du nombre d'habitants)

■ Ville ■ Département ■ Région



Sources : Bases statistiques communale, départementale et régionale de la délinquance enregistrée par la police et la gendarmerie nationales selon les dernières parutions officielles de 2025 portant sur l'année 2024 ([data.gouv](https://data.gouv.fr)).

Agressions physiques / sexuelles : Violences sexuelles, coups et blessures volontaires intrafamiliaux, coups et blessures volontaires, autres coups, blessures volontaires et vols violents sans arme.

Cambriolages : Cambriolages de logements.

Vols : Vols avec armes, vols d'accessoires sur véhicules, vols dans les véhicules, vols de véhicules, vols sans violence contre des personnes, destructions, dégradations volontaires et escroqueries.

Stupéfiants : Trafic de stupéfiants dont (AFD) et usage de stupéfiants.

Services à la population



Commerce

Hypermarché	X <u>Orval</u> 5km
Supermarché	X <u>Saint-Amand-Montrond</u> 4km
Superette	1
Boulangerie	1
Boucherie	X <u>Saint-Amand-Montrond</u> 4km
Restaurant	2
Garage	1
Station-service	X <u>Farges-Allichamps</u> 3km
Banque	X <u>Orval</u> 5km
La poste	X <u>Saint-Amand-Montrond</u> 5km
Coiffeur	1
Tabac	1
Bars / discothèque	X <u>La Celle</u> 0km
Bibliothèque	X <u>Saint-Amand-Montrond</u> 7km
Cinéma	X <u>Saint-Amand-Montrond</u> 6km
Vétérinaire	X <u>Saint-Amand-Montrond</u> 4km



Santé

Pharmacie	X <u>Saint-Amand-Montrond</u> 5km
Hôpital	X <u>Saint-Amand-Montrond</u> 5km
Laboratoire d'analyses médicales	X <u>Saint-Amand-Montrond</u> 6km
Etablissement pour handicapé	X <u>Saint-Amand-Montrond</u> 6km
EHPA	X <u>Orval</u> 5km
Médecin	1
Dentiste	X <u>Saint-Amand-Montrond</u> 6km
Chirurgien	X <u>Saint-Amand-Montrond</u> 6km
Dermatologue	X <u>Saint-Amand-Montrond</u> 6km
Anesthésiste	X <u>Saint-Doulchard</u> 38km
Gastro-entérologue	X <u>Saint-Doulchard</u> 38km
Gynécologue	X <u>Bourges</u> 35km
Cancérologue	X <u>Saint-Doulchard</u> 38km
Neurologue	X <u>Bourges</u> 37km
Ophtalmologue	X <u>Saint-Amand-Montrond</u> 6km
ORL	X <u>Saint-Florent-sur-Cher</u> 29km
Cardiologue	X <u>Saint-Amand-Montrond</u> 6km
Pédiatre	X <u>Saint-Doulchard</u> 38km
Pneumologue	X <u>Bourges</u> 35km
Psychologue	X <u>Saint-Amand-Montrond</u> 7km
Radiologue	X <u>Bourges</u> 36km
Rhumatologue	X <u>Saint-Doulchard</u> 37km
Sage-femme	X <u>Dun-sur-Auron</u> 16km



Éducation

Crèche	X <u>Saint-Amand-Montrond</u> 5km
Ecole maternelle Public	1
Ecole maternelle Privé	X <u>Bourges</u> 34km
Ecole primaire Public	X <u>La Celle</u> 1km
Ecole primaire Privé	X <u>Saint-Amand-Montrond</u> 7km
Collège Public	X <u>Saint-Amand-Montrond</u> 6km
Collège Privé	X <u>Bourges</u> 35km
Lycée Public	X <u>Saint-Amand-Montrond</u> 6km
Lycée Privé	X <u>Plaimpied-Givaudins</u> 31km

Sources : Base Sirene des entreprises et de leurs établissements selon les dernières parutions officielles de 2025 portant sur l'année 2024 ([data.gouv](https://data.gouv.fr)). Liste, localisation et tarifs des professionnels de santé selon les dernières parutions officielles de 2025 portant sur l'année 2024 ([opendatasoft](https://opendatasoft.com)) et FINESS Extraction du Fichier des établissements selon les dernières parutions officielles de 2025 portant sur l'année 2024 ([data.gouv](https://data.gouv.fr)). Adresse et géolocalisation des établissements d'enseignement du premier et second degrés selon les dernières parutions officielles de 2025 portant sur l'année 2024 ([data.education.gouv](https://data.education.gouv.fr))

bien-dans-ma-ville.fr

Villes autour de Bruère-Allichamps

Ville	Habitants	Superficie	Pop densité	Pop active	Taux chômage	Revenu moyen	Prix immobilier
La Celle	326	12 km ²	27 h/km ²	45.1%	3.4%	20 810 €/an	1 244 €/m ²
Farges-Allichamps	256	8 km ²	32 h/km ²	43.4%	5.5%	22 020 €/an	1 375 €/m ²
Nozières	235	10 km ²	24 h/km ²	48.1%	1.7%	23 250 €/an	2 150 €/m ²
Meillant	645	40 km ²	16 h/km ²	47.9%	3.7%	22 270 €/an	1 012 €/m ²
Orval	1 619	7 km ²	231 h/km ²	40.6%	4.7%	20 580 €/an	1 095 €/m ²
Vallenay	687	25 km ²	27 h/km ²	41.9%	8.7%	20 870 €/an	1 123 €/m ²
Uzay-le-Venon (1 avis)	414	34 km ²	12 h/km ²	44.7%	3.1%	22 610 €/an	1 006 €/m ²
Orcenais	239	18 km ²	13 h/km ²	51%	6.7%	21 110 €/an	1 231 €/m ²
Saint-Amand-Montrond (12 avis)	9 899	20 km ²	495 h/km ²	35.5%	6.9%	20 480 €/an	993 €/m ²
Saint-Loup-des-Chaumes	279	18 km ²	16 h/km ²	51.6%	3.6%	22 330 €/an	1 350 €/m ²
Bouzais	273	3 km ²	91 h/km ²	48%	3.7%	23 420 €/an	1 781 €/m ²
Crézançay-sur-Cher	61	7 km ²	9 h/km ²	34.4%	6.6%	NC	1 019 €/m ²
Drevant	555	4 km ²	139 h/km ²	42.3%	6.3%	22 040 €/an	1 150 €/m ²
Arpheuilles	299	48 km ²	6 h/km ²	43.8%	3%	23 030 €/an	562 €/m ²
Arcomps	280	20 km ²	14 h/km ²	47.1%	7.1%	20 650 €/an	1 199 €/m ²

bien-dans-ma-ville.fr



Vous aimez votre ville ? Notez-la !

Et faites-nous part de vos remarques constructives



Avec

BIEN dans
ma **VILLE** 