



Version web

Ville de Brouzet-lès-Alès

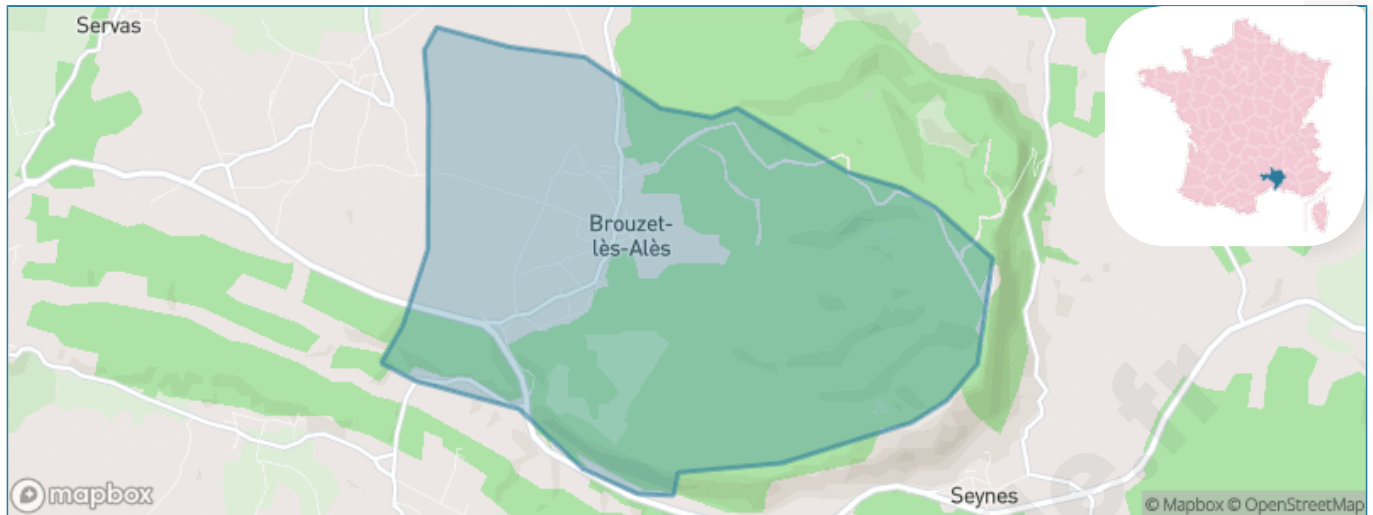
Présenté par

BIEN dans
ma **VILLE** 

Sommaire

Situation géographique	3
Statistiques sur la population	4
Evolution du nombre d'habitants	4
Tranche d'âge	5
0-14 ans	5
15-29 ans	5
30-44 ans	5
45-59 ans	5
60-74 ans	5
75-89 ans	5
90 ans et +	5
Activité professionnelle	5
Agriculteurs	5
Artisans, Commerçants	5
Cadres et sup.	5
Professions intermédiaires	5
Employé	5
Ouvrier	5
Retraité	5
Autres	5
Niveau de diplôme	6
Sans diplôme ou CEP	6
Brevet, BEPC, DNB	6
CAP-BEP ou équivalent	6
BAC ou équivalent	6
BAC+2	6
BAC+3 ou +4	6
BAC+5 ou plus	6
Composition des ménages	6
Couple sans enfant	6
Couple avec enfant(s)	6
Famille monoparentale	6
Colocation / Autre	6
Personnes seules	6
Profils électoraux	7
Premier tour	7
Sécurité	8
Evolution du nombre d'infractions	8
Pour comparer	9
Services à la population	10
Commerce	10
Éducation	10
Villes autour de Brouzet-lès-Alès	12

Situation géographique



i Informations clés

- **Région** : Occitanie
- **Département** : Gard
- **Code postal** : 30580
- **Superficie** : 13 km²



Statistiques sur la population



Nombre d'habitants

670



Age moyen

44 ans



Pop active

47.3%



Taux chômage

8.9%



Pop densité

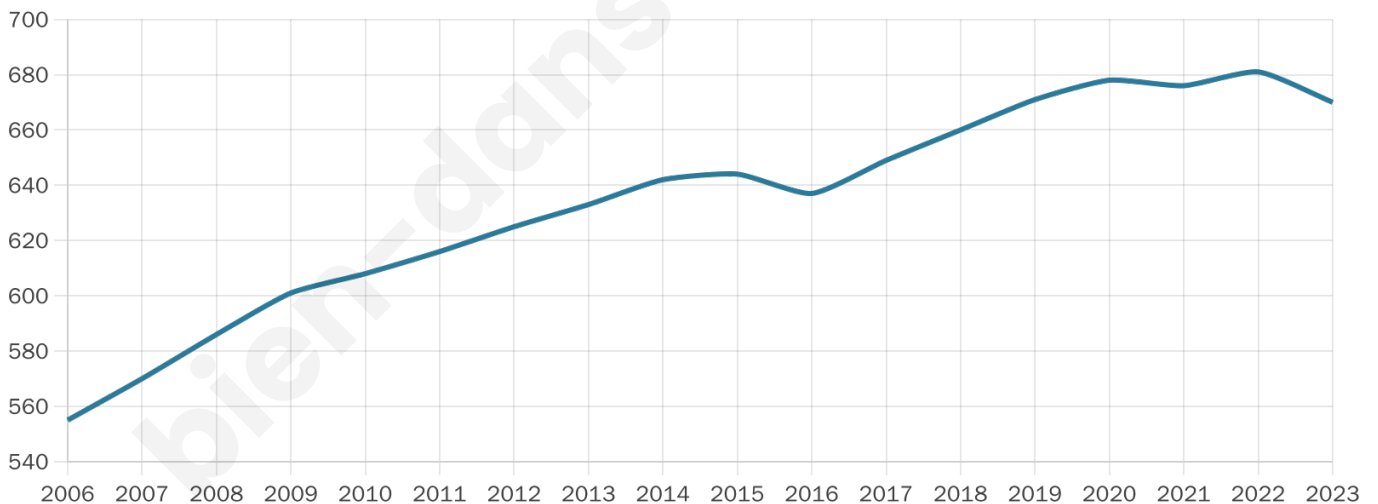
52 h/km²



Revenu moyen

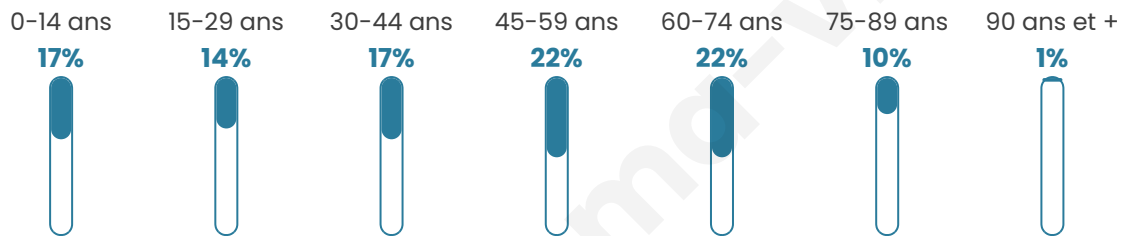
23 400 €/an

Evolution du nombre d'habitants

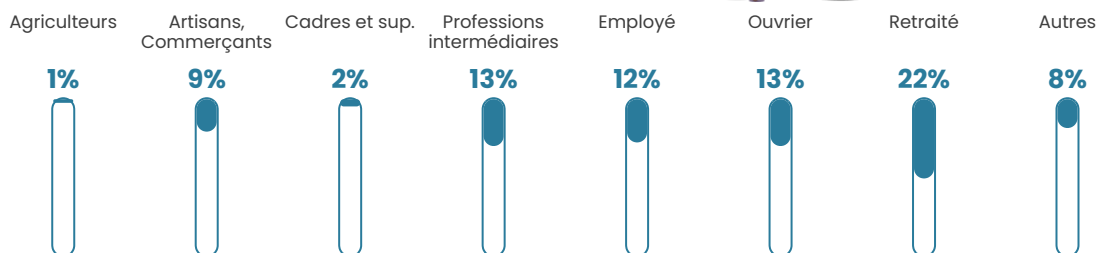


Sources : Institut national de la statistique et des études économiques (insee) selon Les dernières parutions officielles de 2024 portant sur les années 2020, 2021 et 2022.


Tranche d'âge




Activité professionnelle



Niveau de diplôme















Composition des ménages



Profils électoraux

Premier tour

	Marine LE PEN	31.00 %
	Emmanuel MACRON	20.50 %
	Jean-Luc MÉLENCHON	17.75 %
	Éric ZEMMOUR	7.00 %
	Jean LASSALLE	5.50 %
	Fabien ROUSSEL	5.25 %
	Valérie PÉCRESSE	4.25 %
	Anne HIDALGO	3.50 %
	Yannick JADOT	2.50 %
	Nicolas DUPONT-AIGNAN	1.75 %
	Nathalie ARTHAUD	0.50 %
	Philippe POUTOU	0.50 %



476 inscrits

Participation : 85.5%

Votes blancs : 1.47%

Votes nuls : 0.25%

Second tour

	Emmanuel MACRON	45,38 %
	Marine LE PEN	54,62 %

476 inscrits

Participation : 81.93%

Votes blancs : 8.97%

Votes nuls : 2.31%

Sécurité



Agressions physiques / sexuelles

0



Cambriolages

0



Vols / dégradations

0



Stupéfiants

0

Evolution du nombre d'infractions



Pour comparer

(en proportion du nombre d'habitants)



Sources : Bases statistiques communale, départementale et régionale de la délinquance enregistrée par la police et la gendarmerie nationales selon les dernières parutions officielles de 2025 portant sur l'année 2024 ([data.gouv](https://data.gouv.fr)).

Agressions physiques / sexuelles : Violences sexuelles, coups et blessures volontaires intrafamiliaux, coups et blessures volontaires, autres coups, blessures volontaires et vols violents sans arme.

Cambriolages : Cambriolages de logements.

Vols : Vols avec armes, vols d'accessoires sur véhicules, vols dans les véhicules, vols de véhicules, vols sans violence contre des personnes, destructions, dégradations volontaires et escroqueries.

Stupéfiants : Trafic de stupéfiants dont (AFD) et usage de stupéfiants.

Services à la population



Commerce

Hypermarché	X <u>Alès</u> 12km
Supermarché	X <u>Saint-Privat-des-Vieux</u> 10km
Superette	X <u>Allègre-les-Fumades</u> 8km
Boulangerie	X <u>Navacelles</u> 3km
Boucherie	X <u>Salindres</u> 9km
Restaurant	2
Garage	X <u>Les Plans</u> 4km
Station-service	X <u>Saint-Privat-des-Vieux</u> 9km
Banque	X <u>Salindres</u> 8km
La poste	X <u>Navacelles</u> 3km
Coiffeur	X <u>Les Plans</u> 4km
Tabac	X <u>Méjannes-lès-Alès</u> 8km
Bars / discothèque	X <u>Mons</u> 6km
Bibliothèque	X <u>Mons</u> 6km
Cinéma	X <u>Alès</u> 14km
Vétérinaire	X <u>Saint-Privat-des-Vieux</u> 11km



Santé

Pharmacie	X <u>Mons</u> 6km
Hôpital	X <u>Alès</u> 11km
Laboratoire d'analyses médicales	X <u>Salindres</u> 9km
Etablissement pour handicapé	X <u>Fons-sur-Lussan</u> 9km
EHPA	X <u>Euzet</u> 7km
Médecin	X <u>Rousson</u> 9km
Dentiste	X <u>Méjannes-lès-Alès</u> 9km
Chirurgien	X <u>Alès</u> 11km
Dermatologue	X <u>Alès</u> 13km
Anesthésiste	X <u>Alès</u> 12km
Gastro-entérologue	X <u>Alès</u> 13km
Gynécologue	X <u>Alès</u> 11km
Cancérologue	X <u>Alès</u> 12km
Neurologue	X <u>Nîmes</u> 33km
Ophtalmologue	X <u>Alès</u> 12km
ORL	X <u>Saint-Privat-des-Vieux</u> 10km
Cardiologue	X <u>Alès</u> 13km
Pédiatre	X <u>Alès</u> 13km
Pneumologue	X <u>Alès</u> 12km
Psychologue	X <u>Alès</u> 13km
Radiologue	X <u>Alès</u> 11km
Rhumatologue	X <u>Alès</u> 12km
Sage-femme	X <u>Saint-Privat-des-Vieux</u> 10km



Éducation

Crèche	X <u>Méjannes-lès-Alès</u> 8km
Ecole maternelle Public	X <u>Navacelles</u> 3km
Ecole maternelle Privé	X <u>Langlade</u> 37km
Ecole primaire Public	1
Ecole primaire Privé	X <u>Monteils</u> 7km
Collège Public	X <u>Salindres</u> 8km
Collège Privé	X <u>Alès</u> 10km
Lycée Public	X <u>Alès</u> 14km
Lycée Privé	X <u>Vézénobres</u> 13km

Sources : Base Sirene des entreprises et de leurs établissements selon les dernières parutions officielles de 2025 portant sur l'année 2024 ([data.gouv](https://data.gouv.fr)). Liste, localisation et tarifs des professionnels de santé selon les dernières parutions officielles de 2025 portant sur l'année 2024 ([opendatasoft](https://opendatasoft.com)) et FINISS Extraction du Fichier des établissements selon les dernières parutions officielles de 2025 portant sur

l'année 2024 ([data.gouv](https://data.gouv.fr)). Adresse et géolocalisation des établissements d'enseignement du premier et second degrés selon les dernières parutions officielles de 2025 portant sur l'année 2024 ([data.education.gouv](https://data.education.gouv.fr))

bien-dans-ma-ville.fr

Villes autour de Brouzet-lès-Alès

Ville	Habitants	Superficie	Pop densité	Pop active	Taux chômage	Revenu moyen	Prix immobilier
Les Plans	292	6 km ²	49 h/km ²	47.9%	4.5%	23 110 €/an	1 444 €/m ²
Saint-Just-et-Vacquières	325	23 km ²	14 h/km ²	35.4%	2.8%	21 730 €/an	2 127 €/m ²
Navacelles	317	11 km ²	29 h/km ²	46.7%	6.6%	21 510 €/an	1 700 €/m ²
Seynes	180	14 km ²	13 h/km ²	38.3%	8.9%	20 920 €/an	1 742 €/m ²
Bouquet	198	30 km ²	7 h/km ²	40.9%	6.1%	21 010 €/an	1 954 €/m ²
Servas (1 avis)	219	10 km ²	22 h/km ²	42.9%	4.1%	24 330 €/an	1 510 €/m ²
Saint-Hippolyte-de-Caton	284	6 km ²	47 h/km ²	45.1%	4.9%	20 850 €/an	1 801 €/m ²
Mons (2 avis)	1 813	15 km ²	121 h/km ²	42.1%	3.9%	23 860 €/an	1 919 €/m ²
Monteils	692	7 km ²	99 h/km ²	42.2%	5.3%	24 210 €/an	2 230 €/m ²
Euzet	510	6 km ²	85 h/km ²	39.6%	5.3%	21 150 €/an	2 071 €/m ²
Salindres (9 avis)	3 648	11 km ²	332 h/km ²	44.1%	6.3%	20 280 €/an	1 695 €/m ²
Vallérargues	132	12 km ²	11 h/km ²	50%	5.3%	21 100 €/an	2 917 €/m ²
Fons-sur-Lussan (1 avis)	241	10 km ²	24 h/km ²	36.1%	6.2%	21 050 €/an	2 182 €/m ²
Méjannes-lès-Alès (1 avis)	1 243	6 km ²	207 h/km ²	44.7%	5.1%	23 290 €/an	1 753 €/m ²
Aigaliers	540	28 km ²	19 h/km ²	43%	4.4%	22 390 €/an	2 240 €/m ²

bien-dans-ma-ville.fr



Vous aimez votre ville ? Notez-la !

Et faites-nous part de vos remarques constructives



Avec

BIEN dans ma **VILLE** 