



Version web

# Ville de Le Brouilh- Monbert

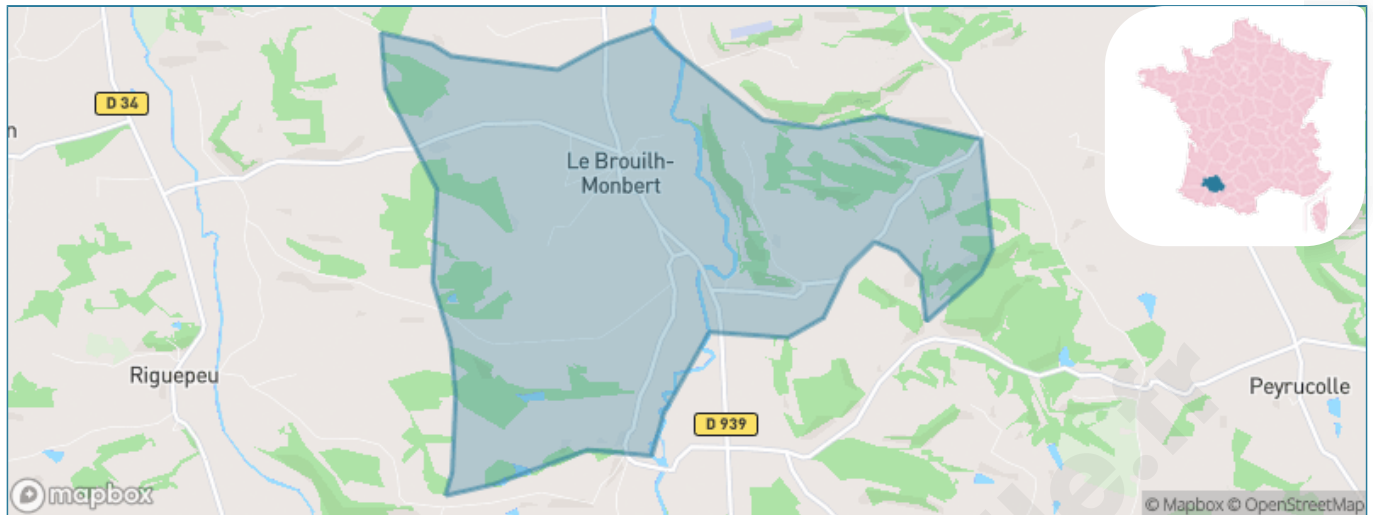
Présenté par

**BIEN** dans  
ma **VILLE** 

# Sommaire

Situation géographique .....	3
Statistiques sur la population .....	4
Evolution du nombre d'habitants .....	4
Tranche d'âge .....	5
0-14 ans .....	5
15-29 ans .....	5
30-44 ans .....	5
45-59 ans .....	5
60-74 ans .....	5
75-89 ans .....	5
90 ans et + .....	5
Activité professionnelle .....	5
Agriculteurs .....	5
Artisans, Commerçants .....	5
Cadres et sup. ....	5
Professions intermédiaires .....	5
Employé .....	5
Ouvrier .....	5
Retraité .....	5
Autres .....	5
Niveau de diplôme .....	6
Sans diplôme ou CEP .....	6
Brevet, BEPC, DNB .....	6
CAP-BEP ou équivalent .....	6
BAC ou équivalent .....	6
BAC+2 .....	6
BAC+3 ou +4 .....	6
BAC+5 ou plus .....	6
Composition des ménages .....	6
Couple sans enfant .....	6
Couple avec enfant(s) .....	6
Famille monoparentale .....	6
Colocation / Autre .....	6
Personnes seules .....	6
Profils électoraux .....	7
Premier tour .....	7
Sécurité .....	8
Evolution du nombre d'infractions .....	8
Pour comparer .....	9
Services à la population .....	10
Commerce .....	10
Éducation .....	10
Villes autour de Le Brouilh-Monbert .....	11

# Situation géographique



## i Informations clés

- **Région** : Occitanie
- **Département** : Gers
- **Code postal** : 32350
- **Superficie** : 13 km<sup>2</sup>



# Statistiques sur la population



Nombre d'habitants

**235**



Age moyen

**45 ans**



Pop active

**50.2%**



Taux chômage

**9%**



Pop densité

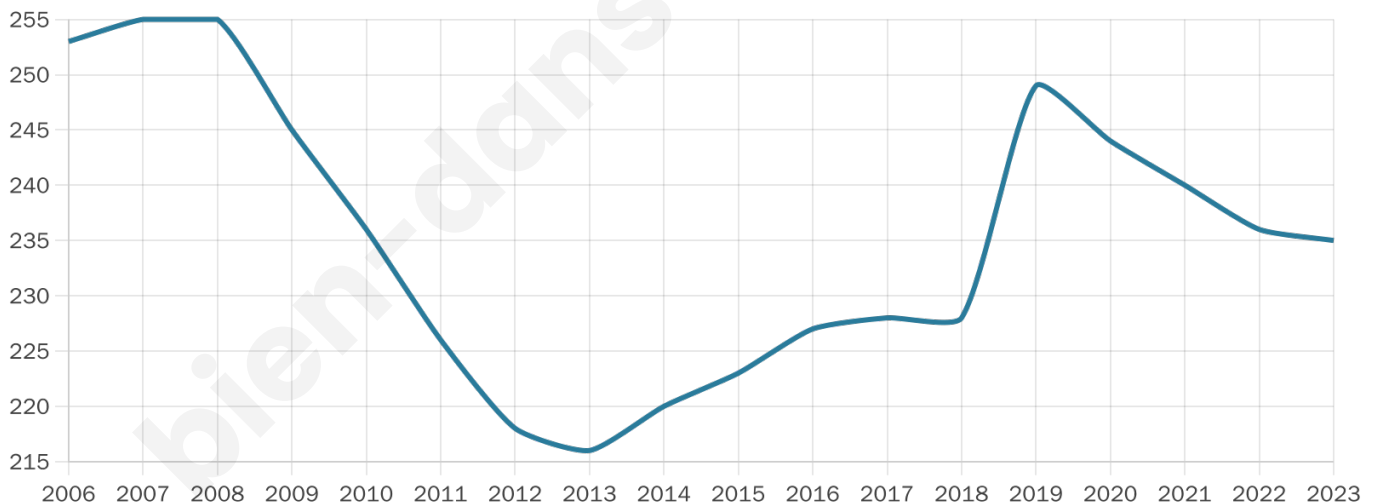
**18 h/km<sup>2</sup>**



Revenu moyen

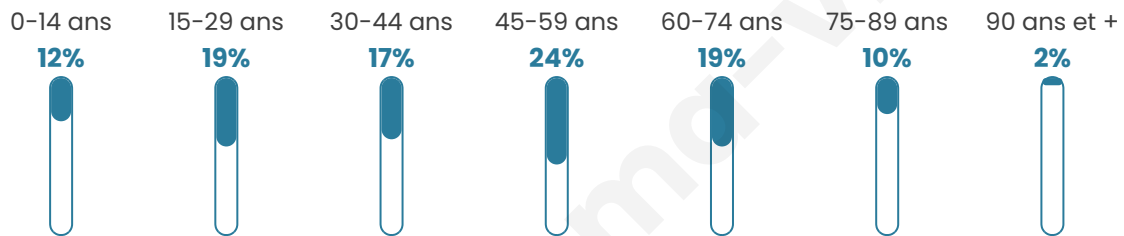
**21 960 €/an**

## Evolution du nombre d'habitants

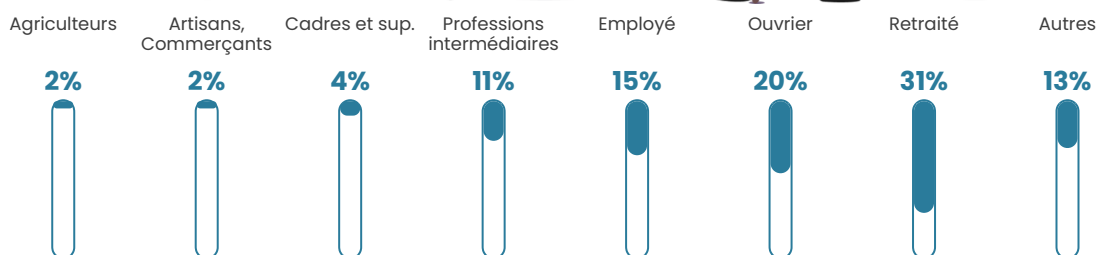


Sources : Institut national de la statistique et des études économiques (insee) selon Les dernières parutions officielles de 2024 portant sur les années 2020, 2021 et 2022.

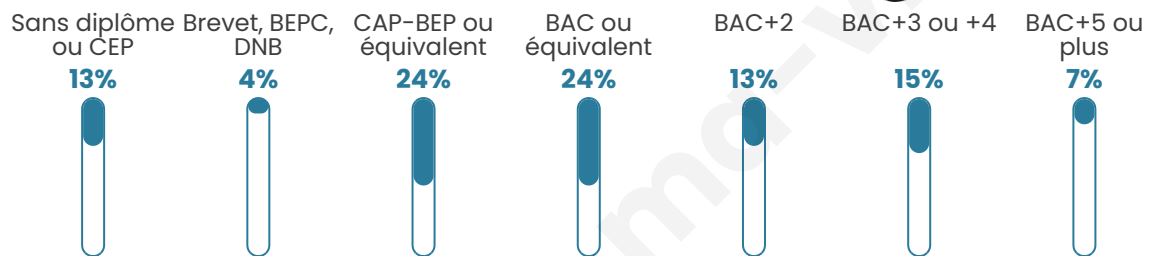
## Tranche d'âge



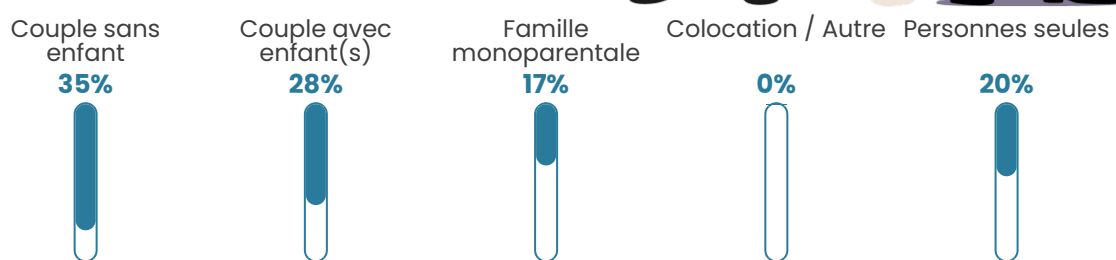
## Activité professionnelle



## Niveau de diplôme




## Composition des ménages



# Profils électoraux

## Premier tour

	Emmanuel MACRON	23.46 %
	Jean-Luc MÉLENCHON	19.14 %
	Marine LE PEN	17.28 %
	Jean LASSALLE	12.35 %
	Éric ZEMMOUR	8.64 %
	Yannick JADOT	6.17 %
	Valérie PÉCRESE	6.17 %
	Nicolas DUPONT- AIGNAN	2.47 %
	Anne HIDALGO	1.85 %
	Fabien ROUSSEL	1.23 %
	Nathalie ARTHAUD	0.62 %
	Philippe POUTOU	0.62 %



### 190 inscrits

Participation : 86.84%

Votes blancs : 0.61%

Votes nuls : 1.21%

## Second tour

	Emmanuel MACRON	50,74 %
	Marine LE PEN	49,26 %

### 190 inscrits

Participation : 82.63%

Votes blancs : 8.92%

Votes nuls : 4.46%

# Sécurité



Agressions physiques / sexuelles

0



Cambriolages

0



Vols / dégradations

0



Stupéfiants

0

## Evolution du nombre d'infractions



## Pour comparer

(en proportion du nombre d'habitants)

■ Ville ■ Département ■ Région



Sources : Bases statistiques communale, départementale et régionale de la délinquance enregistrée par la police et la gendarmerie nationales selon les dernières parutions officielles de 2025 portant sur l'année 2024 ([data.gouv](https://data.gouv.fr)).

Agressions physiques / sexuelles : Violences sexuelles, coups et blessures volontaires intrafamiliaux, coups et blessures volontaires, autres coups, blessures volontaires et vols violents sans arme.

Cambriolages : Cambriolages de logements.

Vols : Vols avec armes, vols d'accessoires sur véhicules, vols dans les véhicules, vols de véhicules, vols sans violence contre des personnes, destructions, dégradations volontaires et escroqueries.

Stupéfiants : Trafic de stupéfiants dont (AFD) et usage de stupéfiants.

# Services à la population



## Commerce

Hypermarché	X <a href="#">Auch</a> 15km
Supermarché	X <a href="#">Vic-Fezensac</a> 13km
Superette	X <a href="#">Saint-Jean-Poutge</a> 6km
Boulangerie	X <a href="#">Jegun</a> 12km
Boucherie	X <a href="#">Jegun</a> 11km
Restaurant	X <a href="#">L'Isle-de-Noé</a> 9km
Garage	X <a href="#">Riguepeu</a> 3km
Station-service	X <a href="#">Vic-Fezensac</a> 13km
Banque	X <a href="#">Jegun</a> 11km
La poste	X <a href="#">Barran</a> 7km
Coiffeur	X <a href="#">Saint-Arailles</a> 5km
Tabac	X <a href="#">Vic-Fezensac</a> 12km
Bars / discothèque	1
Bibliothèque	X <a href="#">Auch</a> 15km
Cinéma	X <a href="#">Vic-Fezensac</a> 12km
Vétérinaire	X <a href="#">Biran</a> 5km



## Santé

Pharmacie	X <a href="#">Barran</a> 7km
Hôpital	X <a href="#">Auch</a> 15km
Laboratoire d'analyses médicales	X <a href="#">Vic-Fezensac</a> 13km
Etablissement pour handicapé	X <a href="#">Ordan-Larroque</a> 7km
EHPA	X <a href="#">Vic-Fezensac</a> 12km
Médecin	X <a href="#">Callian</a> 10km
Dentiste	X <a href="#">Vic-Fezensac</a> 12km
Chirurgien	X <a href="#">Vic-Fezensac</a> 13km
Dermatologue	X <a href="#">Auch</a> 16km
Anesthésiste	X <a href="#">Fleurance</a> 30km
Gastro-entérologue	X <a href="#">Aire-sur-l'Adour</a> 51km
Gynécologue	X <a href="#">Aire-sur-l'Adour</a> 52km
Cancérologue	X <a href="#">Tarbes</a> 55km
Neurologue	X <a href="#">Auch</a> 19km
Ophthalmologue	X <a href="#">Auch</a> 15km
ORL	X <a href="#">Auch</a> 17km
Cardiologue	X <a href="#">Auch</a> 16km
Pédiatre	X <a href="#">Lectoure</a> 35km
Pneumologue	X <a href="#">Auch</a> 17km
Psychologue	X <a href="#">Auch</a> 11km
Radiologue	X <a href="#">Auch</a> 15km
Rhumatologue	X <a href="#">Auch</a> 16km
Sage-femme	X <a href="#">Vic-Fezensac</a> 13km



## Éducation

Crèche	X <a href="#">Montesquiou</a> 11km
Ecole maternelle Public	X <a href="#">Saint-Jean-Poutge</a> 7km
Ecole maternelle Privé	X <a href="#">Plaisance-du-Touch</a> 75km
Ecole primaire Public	1
Ecole primaire Privé	X <a href="#">Pouylebon</a> 15km
Collège Public	X <a href="#">Vic-Fezensac</a> 13km
Collège Privé	X <a href="#">Auch</a> 15km
Lycée Public	X <a href="#">Auch</a> 15km
Lycée Privé	X <a href="#">Auch</a> 15km

Sources : Base Sirene des entreprises et de leurs établissements selon les dernières parutions officielles de 2025 portant sur l'année 2024 ([data.gouv](#)). Liste, localisation et tarifs des professionnels de santé selon les dernières parutions officielles de 2025 portant sur l'année 2024 ([opendatasoft](#)) et FINISS Extraction du Fichier des établissements selon les dernières parutions officielles de 2025 portant sur l'année 2024 ([data.gouv](#)). Adresse et géolocalisation des établissements d'enseignement du premier et second degrés selon les dernières parutions officielles de 2025 portant sur l'année 2024 ([data.education.gouv](#))

## Villes autour de Le Brouilh-Monbert

Ville	Habitants	Superficie	Pop densité	Pop active	Taux chômage	Revenu moyen	Prix immobilier
Riguepeu	164	21 km <sup>2</sup>	8 h/km <sup>2</sup>	41.5%	3%	22 900 €/an	1 971 €/m <sup>2</sup>
Biran (2 avis)	379	36 km <sup>2</sup>	11 h/km <sup>2</sup>	46.7%	3.2%	24 000 €/an	1 361 €/m <sup>2</sup>
Saint-Arailles	134	13 km <sup>2</sup>	10 h/km <sup>2</sup>	40.3%	3.7%	21 410 €/an	951 €/m <sup>2</sup>
Bezolles	129	11 km <sup>2</sup>	12 h/km <sup>2</sup>	49.6%	5.4%	16 390 €/an	689 €/m <sup>2</sup>
Mirannes	67	7 km <sup>2</sup>	10 h/km <sup>2</sup>	34.3%	3%	NC	NC
Bazian	97	12 km <sup>2</sup>	8 h/km <sup>2</sup>	45.4%	4.1%	21 550 €/an	731 €/m <sup>2</sup>
Barran (1 avis)	692	52 km <sup>2</sup>	13 h/km <sup>2</sup>	46%	3.3%	21 490 €/an	1 095 €/m <sup>2</sup>
Caillavet	162	14 km <sup>2</sup>	12 h/km <sup>2</sup>	46.9%	2.5%	22 680 €/an	1 828 €/m <sup>2</sup>
Saint-Jean-Poutge	310	10 km <sup>2</sup>	31 h/km <sup>2</sup>	42.9%	3.9%	21 570 €/an	1 245 €/m <sup>2</sup>
L'Isle-de-Noé	529	25 km <sup>2</sup>	21 h/km <sup>2</sup>	51%	4.2%	22 150 €/an	768 €/m <sup>2</sup>
Ordan-Larroque (1 avis)	858	42 km <sup>2</sup>	20 h/km <sup>2</sup>	49.1%	2.3%	25 700 €/an	1 928 €/m <sup>2</sup>
Antras	40	6 km <sup>2</sup>	7 h/km <sup>2</sup>	45%	5%	NC	1 586 €/m <sup>2</sup>
Tudelle	56	5 km <sup>2</sup>	11 h/km <sup>2</sup>	46.4%	1.8%	NC	1 394 €/m <sup>2</sup>
Roquebrune	207	18 km <sup>2</sup>	12 h/km <sup>2</sup>	43.5%	2.4%	22 470 €/an	800 €/m <sup>2</sup>
Castelnau-d'Anglès	93	11 km <sup>2</sup>	8 h/km <sup>2</sup>	29%	1.1%	NC	750 €/m <sup>2</sup>

bien-dans-ma-ville.fr



# **Vous aimez votre ville ? Notez-la !**

Et faites-nous part de vos remarques constructives



Avec

**BIEN** dans ma **VILLE** 