



Version web

Ville de Brouchy

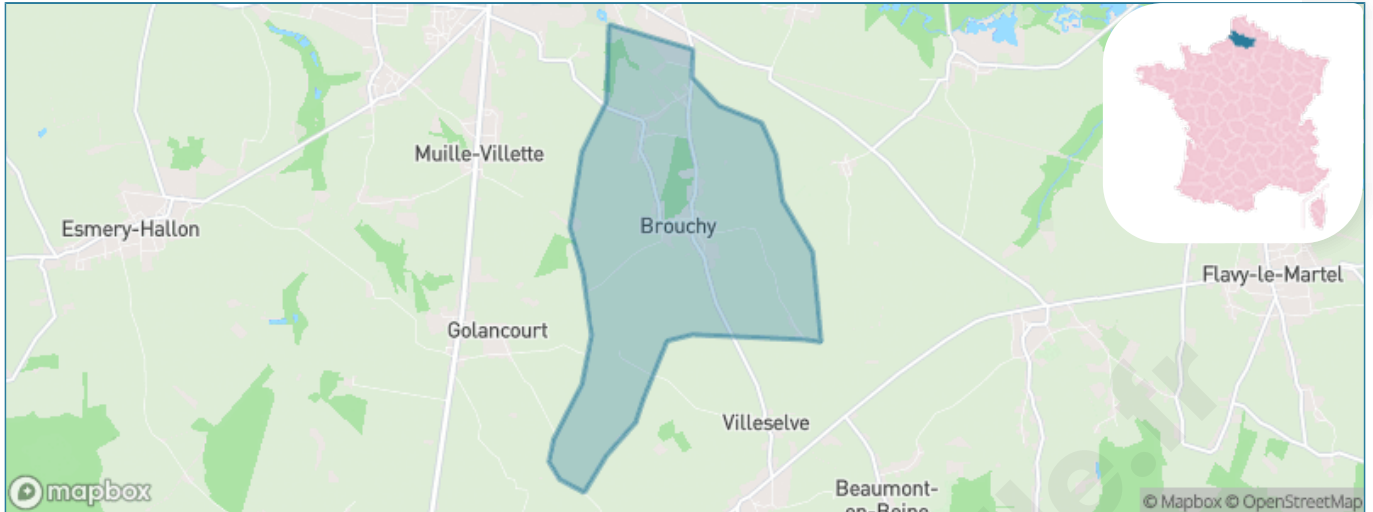
Présenté par

BIEN dans
ma **VILLE** 

Sommaire

| | |
|---|----|
| Situation géographique | 3 |
| Statistiques sur la population | 4 |
| Evolution du nombre d'habitants | 4 |
| Tranche d'âge | 5 |
| 0-14 ans | 5 |
| 15-29 ans | 5 |
| 30-44 ans | 5 |
| 45-59 ans | 5 |
| 60-74 ans | 5 |
| 75-89 ans | 5 |
| 90 ans et + | 5 |
| Activité professionnelle | 5 |
| Agriculteurs | 5 |
| Artisans, Commerçants | 5 |
| Cadres et sup. | 5 |
| Professions intermédiaires | 5 |
| Employé | 5 |
| Ouvrier | 5 |
| Retraité | 5 |
| Autres | 5 |
| Niveau de diplôme | 6 |
| Sans diplôme ou CEP | 6 |
| Brevet, BEPC, DNB | 6 |
| CAP-BEP ou équivalent | 6 |
| BAC ou équivalent | 6 |
| BAC+2 | 6 |
| BAC+3 ou +4 | 6 |
| BAC+5 ou plus | 6 |
| Composition des ménages | 6 |
| Couple sans enfant | 6 |
| Couple avec enfant(s) | 6 |
| Famille monoparentale | 6 |
| Colocation / Autre | 6 |
| Personnes seules | 6 |
| Profils électoraux | 7 |
| Premier tour | 7 |
| Sécurité | 8 |
| Evolution du nombre d'infractions | 8 |
| Pour comparer | 9 |
| Services à la population | 10 |
| Commerce | 10 |
| Éducation | 10 |
| Villes autour de Brouchy | 11 |

Situation géographique



i Informations clés

- **Région** : Hauts-de-France
- **Département** : Somme
- **Code postal** : 80400
- **Superficie** : 8 km²



Statistiques sur la population



Nombre d'habitants

495



Age moyen

46 ans



Pop active

44.8%



Taux chômage

8.7%



Pop densité

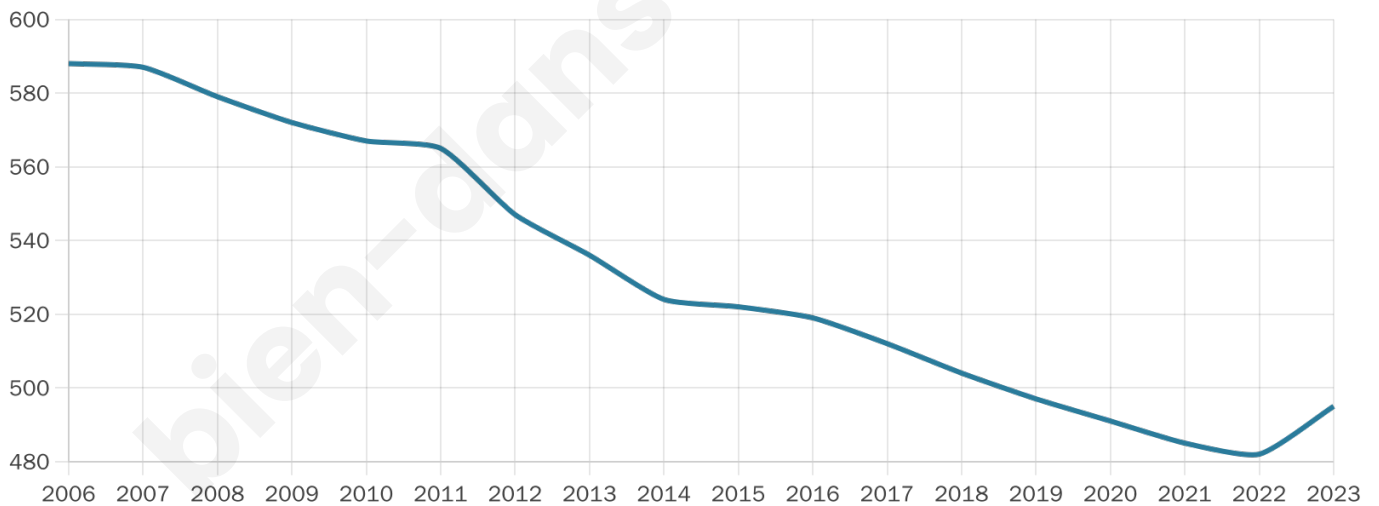
62 h/km²



Revenu moyen

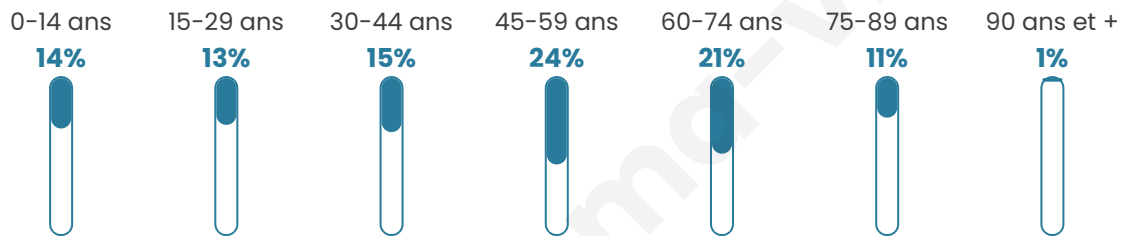
22 930 €/an

Evolution du nombre d'habitants

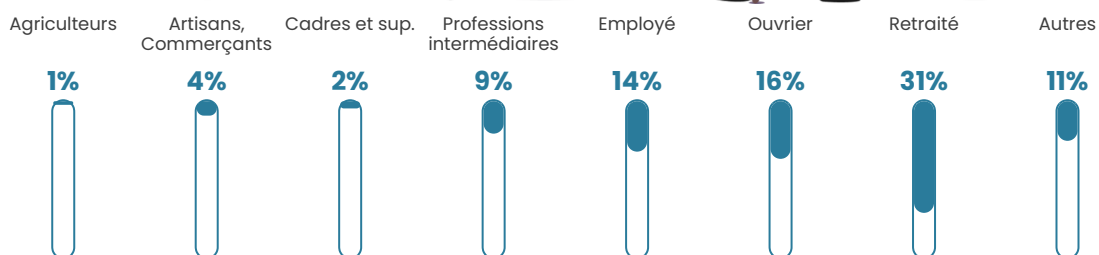


Sources : Institut national de la statistique et des études économiques (insee) selon Les dernières parutions officielles de 2024 portant sur les années 2020, 2021 et 2022.

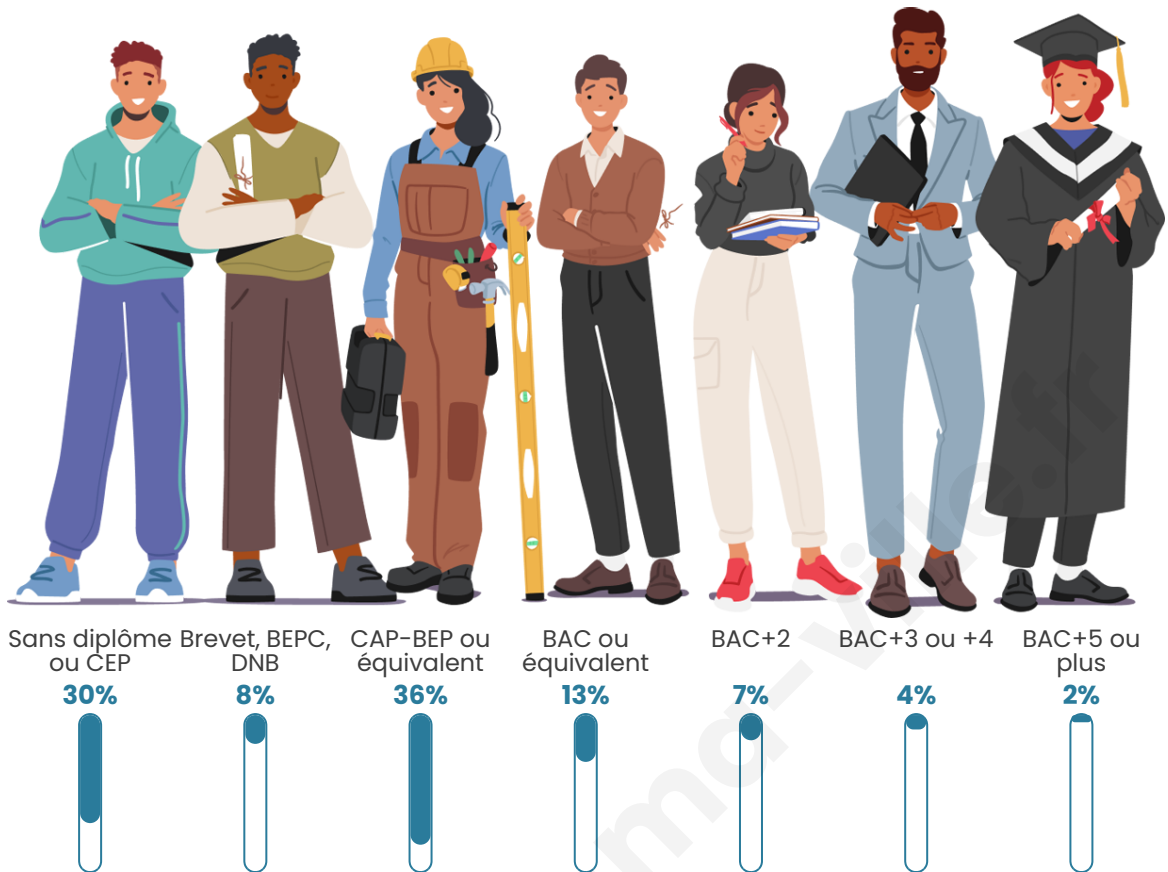
Tranche d'âge




Activité professionnelle



Niveau de diplôme














Composition des ménages





Profils électoraux

Premier tour

| | | |
|---|-----------------------|---------|
|  | Marine LE PEN | 44.48 % |
|  | Emmanuel MACRON | 23.03 % |
|  | Jean-Luc MÉLENCHON | 16.72 % |
|  | Éric ZEMMOUR | 4.10 % |
|  | Valérie PÉCRESE | 2.84 % |
|  | Fabien ROUSSEL | 1.89 % |
|  | Jean LASSALLE | 1.89 % |
|  | Anne HIDALGO | 1.58 % |
|  | Nicolas DUPONT-AIGNAN | 1.58 % |
|  | Philippe POUTOU | 0.95 % |
|  | Yannick JADOT | 0.63 % |
|  | Nathalie ARTHAUD | 0.32 % |

Second tour

| | | |
|---|-----------------|---------|
|  | Emmanuel MACRON | 38,56 % |
|  | Marine LE PEN | 61,44 % |

409 inscrits

Participation : 84.11%

Votes blancs : 5.81%

Votes nuls : 1.45%

409 inscrits

Participation : 80.68%

Votes blancs : 2.73%

Votes nuls : 1.21%

Sécurité



Agressions physiques / sexuelles

0



Cambriolages

0



Vols / dégradations

0



Stupéfiants

0

Evolution du nombre d'infractions



Pour comparer

(en proportion du nombre d'habitants)



Sources : Bases statistiques communale, départementale et régionale de la délinquance enregistrée par la police et la gendarmerie nationales selon les dernières parutions officielles de 2025 portant sur l'année 2024 ([data.gouv](https://data.gouv.fr)).

Agressions physiques / sexuelles : Violences sexuelles, coups et blessures volontaires intrafamiliaux, coups et blessures volontaires, autres coups, blessures volontaires et vols violents sans arme.

Cambriolages : Cambriolages de logements.

Vols : Vols avec armes, vols d'accessoires sur véhicules, vols dans les véhicules, vols de véhicules, vols sans violence contre des personnes, destructions, dégradations volontaires et escroqueries.

Stupéfiants : Trafic de stupéfiants dont (AFD) et usage de stupéfiants.

Services à la population



Commerce

| | |
|--------------------|---|
| Hypermarché | X Muille-Villette 3km |
| Supermarché | X Ham 3km |
| Superette | X Epeville 4km |
| Boulangerie | X Villeselve 3km |
| Boucherie | X Ham 4km |
| Restaurant | X Ham 3km |
| Garage | X Ham 2km |
| Station-service | X Muille-Villette 3km |
| Banque | X Ham 4km |
| La poste | X Epeville 4km |
| Coiffeur | X Sommette-Eaucourt 2km |
| Tabac | X Chauny 14km |
| Bars / discothèque | X Golancourt 3km |
| Bibliothèque | X Montescourt-Lizerolles 11km |
| Cinéma | X Ham 4km |
| Vétérinaire | X Muille-Villette 3km |



Santé

| | |
|----------------------------------|--|
| Pharmacie | X Ham 3km |
| Hôpital | X Ham 3km |
| Laboratoire d'analyses médicales | X Ham 4km |
| Etablissement pour handicapé | X Villequier-Aumont 10km |
| EHPA | X Ham 3km |
| Médecin | X Muille-Villette 3km |
| Dentiste | X Ham 4km |
| Chirurgien | X Chauny 13km |
| Dermatologue | X Quierzy 16km |
| Anesthésiste | X Noyon 16km |
| Gastro-entérologue | X Chauny 14km |
| Gynécologue | X Chauny 14km |
| Cancérologue | X Chauny 13km |
| Neurologue | X Saint-Quentin 19km |
| Ophthalmologue | X Chauny 14km |
| ORL | X Chauny 14km |
| Cardiologue | X Noyon 16km |
| Pédiatre | X Chauny 14km |
| Pneumologue | X Chauny 13km |
| Psychologue | X Chauny 14km |
| Radiologue | X Chauny 14km |
| Rhumatologue | X Saint-Quentin 22km |
| Sage-femme | X Ham 4km |



Éducation

| | |
|-------------------------|---------------------------------------|
| Crèche | X Ham 3km |
| Ecole maternelle Public | X Epeville 4km |
| Ecole maternelle Privé | X Soissons 41km |
| Ecole primaire Public | X Muille-Villette 3km |
| Ecole primaire Privé | X Ham 4km |
| Collège Public | X Ham 4km |
| Collège Privé | X Ham 4km |
| Lycée Public | X Ham 4km |
| Lycée Privé | X Ham 3km |

Sources : Base Sirene des entreprises et de leurs établissements selon les dernières parutions officielles de 2025 portant sur l'année 2024 ([data.gouv](#)). Liste, localisation et tarifs des professionnels de santé selon les dernières parutions officielles de 2025 portant sur l'année 2024 ([opendatasoft](#)) et FINISS Extraction du Fichier des établissements selon les dernières parutions officielles de 2025 portant sur l'année 2024 ([data.gouv](#)). Adresse et géolocalisation des établissements d'enseignement du premier et second degrés selon les dernières parutions officielles de 2025 portant sur l'année 2024 ([data.education.gouv](#))

Villes autour de Brouchy

| Ville | Habitants | Superficie | Pop densité | Pop active | Taux chômage | Revenu moyen | Prix immobilier |
|--------------------------|-----------|-------------------|-----------------------|------------|--------------|--------------|------------------------|
| Sommette-Eaucourt | 178 | 6 km ² | 30 h/km ² | 47.2% | 6.7% | 21 820 €/an | 757 €/m ² |
| Ollezy | 169 | 5 km ² | 34 h/km ² | 49.7% | 5.9% | 21 320 €/an | 1 600 €/m ² |
| Muille-Villette (1 avis) | 789 | 6 km ² | 132 h/km ² | 47% | 6% | 21 510 €/an | 1 561 €/m ² |
| Golancourt | 409 | 4 km ² | 102 h/km ² | 42.8% | 6.6% | 22 510 €/an | 674 €/m ² |
| Beaumont-en-Beine | 168 | 5 km ² | 34 h/km ² | 58.3% | 4.2% | 22 300 €/an | 861 €/m ² |
| Pithon | 78 | 2 km ² | 39 h/km ² | 44.9% | 2.6% | NC | NC |
| Villeselve | 379 | 6 km ² | 63 h/km ² | 53.8% | 7.9% | 21 080 €/an | 1 151 €/m ² |
| Eppeville | 1 704 | 5 km ² | 341 h/km ² | 42.5% | 6.2% | 19 890 €/an | 1 015 €/m ² |
| Cugny (2 avis) | 607 | 9 km ² | 67 h/km ² | 45.8% | 6.3% | 21 670 €/an | 1 139 €/m ² |
| Dury | 191 | 7 km ² | 27 h/km ² | 51.8% | 7.9% | 22 730 €/an | 738 €/m ² |
| Ham (4 avis) | 4 378 | 9 km ² | 486 h/km ² | 39.2% | 9.3% | 17 450 €/an | 1 013 €/m ² |
| Annois (1 avis) | 349 | 5 km ² | 70 h/km ² | 43.8% | 5.2% | 21 860 €/an | 906 €/m ² |
| Tugny-et-Pont | 282 | 5 km ² | 56 h/km ² | 43.6% | 4.3% | 21 340 €/an | 877 €/m ² |
| Flavy-le-Meldeux | 225 | 3 km ² | 75 h/km ² | 48.4% | 4.9% | 21 310 €/an | 916 €/m ² |
| La Neuville-en-Beine | 197 | 3 km ² | 66 h/km ² | 47.2% | 6.6% | 23 200 €/an | 1 503 €/m ² |

bien-dans-ma-ville.fr



Vous aimez votre ville ? Notez-la !

Et faites-nous part de vos remarques constructives



Avec

BIEN dans ma **VILLE** 