



Version web

Ville de Brossainc

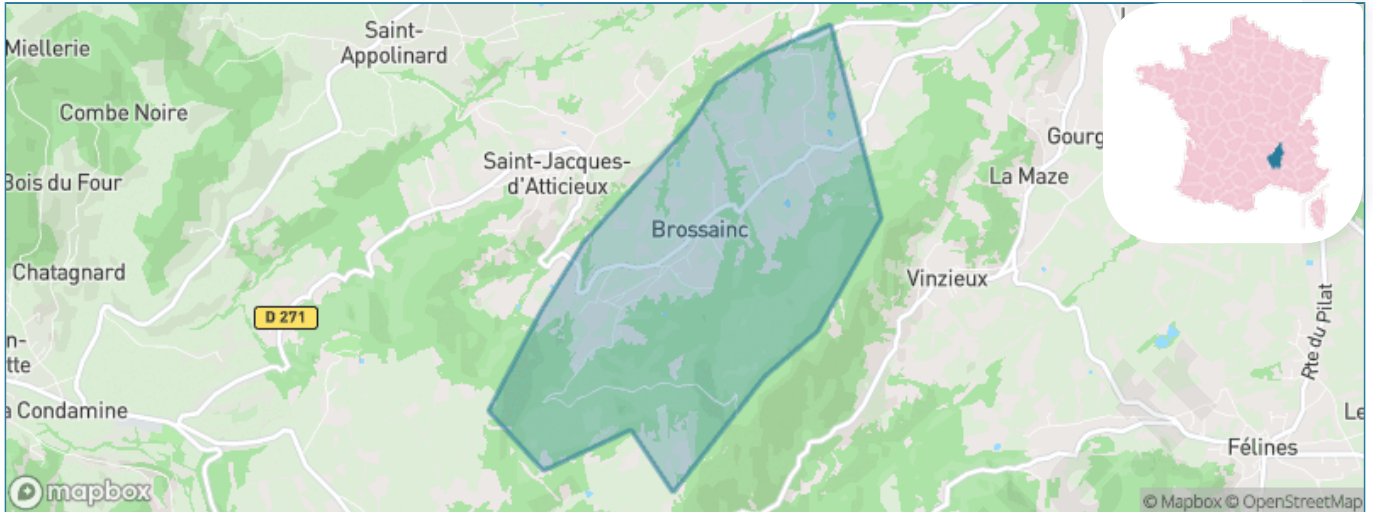
Présenté par

BIEN dans
ma **VILLE** 

Sommaire

Situation géographique	3
Statistiques sur la population	4
Evolution du nombre d'habitants	4
Tranche d'âge	5
0-14 ans	5
15-29 ans	5
30-44 ans	5
45-59 ans	5
60-74 ans	5
75-89 ans	5
90 ans et +	5
Activité professionnelle	5
Agriculteurs	5
Artisans, Commerçants	5
Cadres et sup.	5
Professions intermédiaires	5
Employé	5
Ouvrier	5
Retraité	5
Autres	5
Niveau de diplôme	6
Sans diplôme ou CEP	6
Brevet, BEPC, DNB	6
CAP-BEP ou équivalent	6
BAC ou équivalent	6
BAC+2	6
BAC+3 ou +4	6
BAC+5 ou plus	6
Composition des ménages	6
Couple sans enfant	6
Couple avec enfant(s)	6
Famille monoparentale	6
Colocation / Autre	6
Personnes seules	6
Profils électoraux	7
Premier tour	7
Sécurité	8
Evolution du nombre d'infractions	8
Pour comparer	9
Services à la population	10
Commerce	10
Éducation	10
Villes autour de Brossainc	11

Situation géographique



i Informations clés

- **Région** : Auvergne-Rhône-Alpes
- **Département** : Ardèche
- **Code postal** : 07340
- **Superficie** : 4 km²



Statistiques sur la population



Nombre d'habitants

262



Age moyen

38 ans



Pop active

46.9%



Taux chômage

4.5%



Pop densité

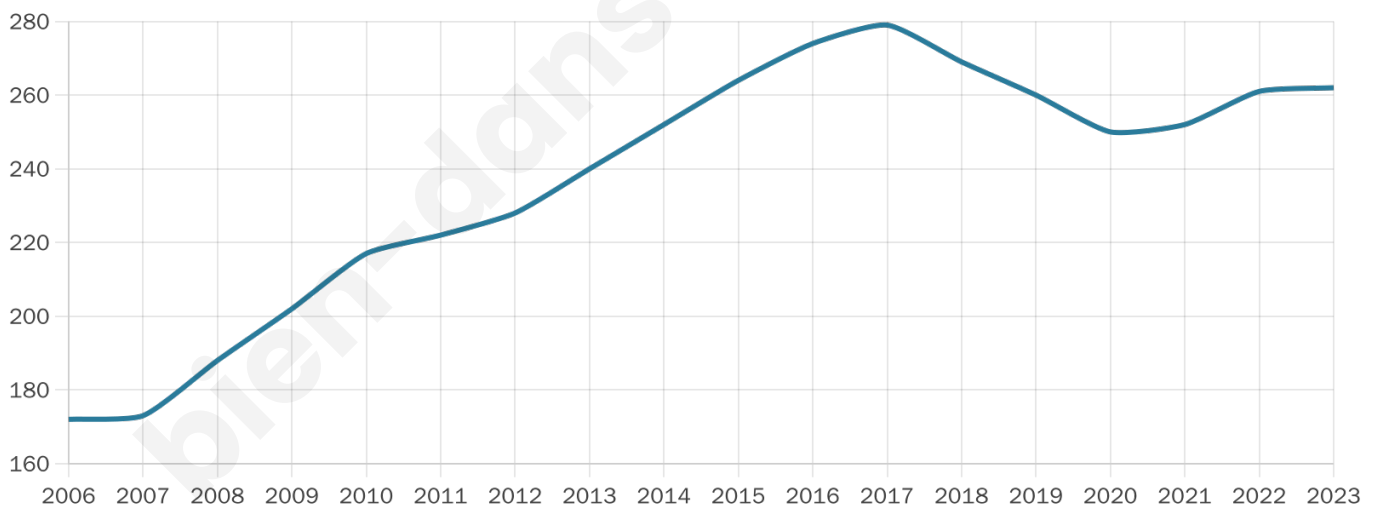
66 h/km²



Revenu moyen

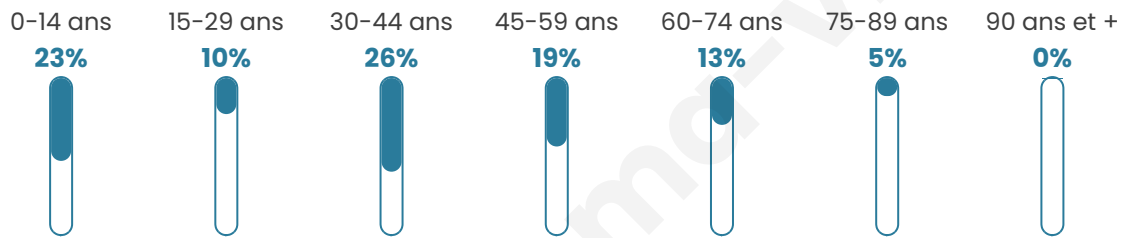
22 210 €/an

Evolution du nombre d'habitants

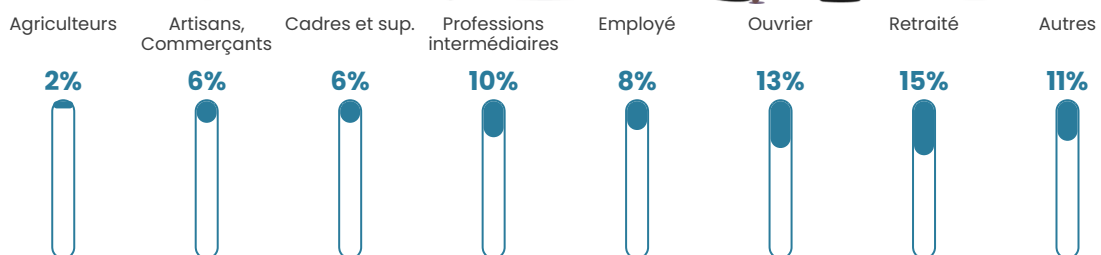


Sources : Institut national de la statistique et des études économiques (insee) selon Les dernières parutions officielles de 2024 portant sur les années 2020, 2021 et 2022.


Tranche d'âge



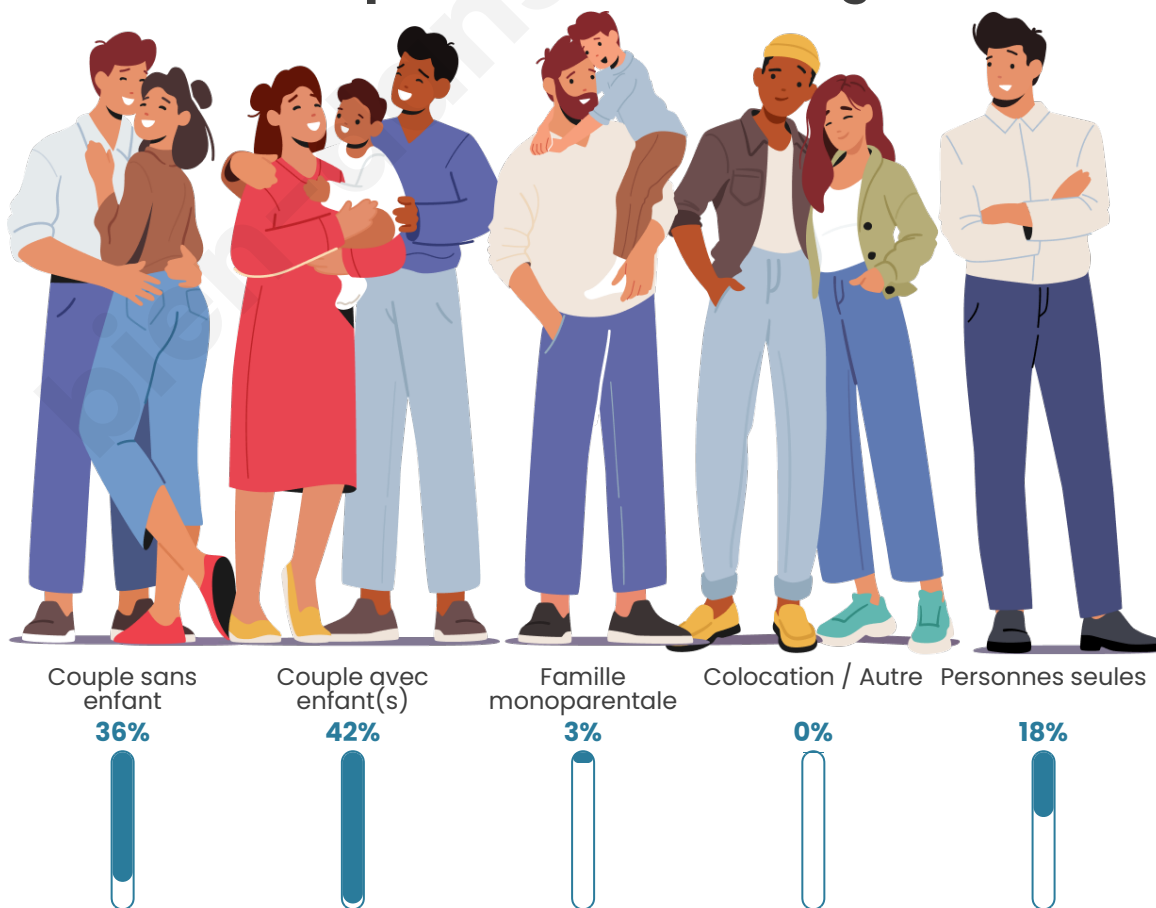
Activité professionnelle



Niveau de diplôme















Composition des ménages



Profils électoraux



Premier tour

	Marine LE PEN	32.50 %
	Emmanuel MACRON	21.88 %
	Éric ZEMMOUR	18.13 %
	Jean-Luc MÉLENCHON	11.25 %
	Fabien ROUSSEL	4.38 %
	Anne HIDALGO	4.38 %
	Valérie PÉCRESE	3.75 %
	Jean LASSALLE	1.25 %
	Nathalie ARTHAUD	0.63 %
	Yannick JADOT	0.63 %
	Philippe POUTOU	0.63 %
	Nicolas DUPONT- AIGNAN	0.63 %

195 inscrits

Participation : 82.05%
Votes blancs : 0.00%
Votes nuls : 0.00%

Second tour

	Emmanuel MACRON	41,78 %
	Marine LE PEN	58,22 %

195 inscrits

Participation : 78.97%
Votes blancs : 3.9%
Votes nuls : 1.3%

Sécurité



Agressions physiques / sexuelles

0



Cambriolages

0



Vols / dégradations

0



Stupéfiants

0

Evolution du nombre d'infractions



Pour comparer

(en proportion du nombre d'habitants)



Sources : Bases statistiques communale, départementale et régionale de la délinquance enregistrée par la police et la gendarmerie nationales selon les dernières parutions officielles de 2025 portant sur l'année 2024 ([data.gouv](https://data.gouv.fr)).

Agressions physiques / sexuelles : Violences sexuelles, coups et blessures volontaires intrafamiliaux, coups et blessures volontaires, autres coups, blessures volontaires et vols violents sans arme.

Cambriolages : Cambriolages de logements.

Vols : Vols avec armes, vols d'accessoires sur véhicules, vols dans les véhicules, vols de véhicules, vols sans violence contre des personnes, destructions, dégradations volontaires et escroqueries.

Stupéfiants : Trafic de stupéfiants dont (AFD) et usage de stupéfiants.

Services à la population



Commerce

Hypermarché	X Davézieux 8km
Supermarché	X Zonza 5km
Superette	X Maclas 3km
Boulangerie	X Maclas 3km
Boucherie	1
Restaurant	X Vinzieux 2km
Garage	X Saint-Jacques-d'Atticieux 1km
Station-service	X Félines 4km
Banque	X Maclas 3km
La poste	X Vinzieux 2km
Coiffeur	X Saint-Jacques-d'Atticieux 1km
Tabac	X Félines 4km
Bars / discothèque	X Vinzieux 1km
Bibliothèque	X Annonay 9km
Cinéma	X Pélussin 9km
Vétérinaire	X Sablons 7km



Santé

Pharmacie	X Maclas 3km
Hôpital	X Saint-Pierre-de-Boeuf 7km
Laboratoire d'analyses médicales	X Roussillon 10km
Etablissement pour handicapé	X Saint-Julien-Molin-Molette 4km
EHPA	X Maclas 3km
Médecin	X Maclas 3km
Dentiste	X Maclas 3km
Chirurgien	X Roussillon 10km
Dermatologue	X Saint-Maurice-l'Exil 10km
Anesthésiste	X Roussillon 11km
Gastro-entérologue	X Saint-Étienne 23km
Gynécologue	X Annonay 8km
Cancérologue	X Sainte-Foy-lès-Lyon 47km
Neurologue	X Saint-Étienne 23km
Ophtalmologue	X Annonay 8km
ORL	X Annonay 8km
Cardiologue	X Annonay 8km
Pédiatre	X Boulieu-lès-Annonay 7km
Pneumologue	X Annonay 10km
Psychologue	X Annonay 10km
Radiologue	X Annonay 8km
Rhumatologue	X Saint-Chamond 21km
Sage-femme	X Serrières 7km



Éducation

Crèche	X Saint-Appolinard 3km
Ecole maternelle Public	X Sablons 7km
Ecole maternelle Privé	X Planfoy 20km
Ecole primaire Public	1
Ecole primaire Privé	X Maclas 4km
Collège Public	X Annonay 9km
Collège Privé	X Pélussin 9km
Lycée Public	X Annonay 10km
Lycée Privé	X Le Péage-de-Roussillon 9km

Sources : Base Sirene des entreprises et de leurs établissements selon les dernières parutions officielles de 2025 portant sur l'année 2024 ([data.gouv](#)). Liste, localisation et tarifs des professionnels de santé selon les dernières parutions officielles de 2025 portant sur l'année 2024 ([opendatasoft](#)) et FINESS Extraction du Fichier des établissements selon les dernières parutions officielles de 2025 portant sur l'année 2024 ([data.gouv](#)). Adresse et géolocalisation des établissements d'enseignement du premier et second degrés selon les dernières parutions officielles de 2025 portant sur l'année 2024 ([data.education.gouv](#))

Villes autour de Brossainc

Ville	Habitants	Superficie	Pop densité	Pop active	Taux chômage	Revenu moyen	Prix immobilier
Saint-Jacques-d'Atticieux	301	5 km ²	60 h/km ²	46.8%	4.3%	22 150 €/an	1 971 €/m ²
Vinzieux	538	6 km ²	90 h/km ²	45.2%	3.3%	25 120 €/an	1 235 €/m ²
Maclas (2 avis)	1 868	10 km ²	187 h/km ²	43.7%	2.9%	23 600 €/an	1 859 €/m ²
Saint-Appolinard (1 avis)	704	9 km ²	78 h/km ²	46.2%	3.3%	24 710 €/an	1 687 €/m ²
Savas (4 avis)	896	12 km ²	75 h/km ²	51.3%	2.5%	25 700 €/an	2 245 €/m ²
Véranne	951	16 km ²	59 h/km ²	44.2%	3.6%	24 670 €/an	1 667 €/m ²
Félines (1 avis)	1 934	14 km ²	138 h/km ²	49.5%	2.3%	25 570 €/an	1 620 €/m ²
Lupé (2 avis)	314	1 km ²	314 h/km ²	47.8%	2.9%	24 780 €/an	1 900 €/m ²
Charnas	925	5 km ²	185 h/km ²	49%	2.9%	23 760 €/an	1 844 €/m ²
Saint-Julien-Molin-Molette	1 140	9 km ²	127 h/km ²	39.6%	5.3%	21 190 €/an	1 275 €/m ²
Serrières (1 avis)	1 095	4 km ²	274 h/km ²	43.9%	6.2%	21 020 €/an	1 399 €/m ²
Saint-Clair	1 348	5 km ²	270 h/km ²	45.3%	2.5%	26 560 €/an	1 975 €/m ²
Bessey	465	6 km ²	78 h/km ²	50.3%	3.7%	24 840 €/an	1 639 €/m ²
Roisey (1 avis)	1 014	13 km ²	78 h/km ²	47.7%	3.8%	24 380 €/an	1 928 €/m ²
Malleval (1 avis)	648	5 km ²	130 h/km ²	45.2%	2.6%	25 740 €/an	1 726 €/m ²

bien-dans-ma-ville.fr



Vous aimez votre ville ? Notez-la !

Et faites-nous part de vos remarques constructives



Avec

BIEN dans ma **VILLE** 