



Version web

# Ville de Broquiès

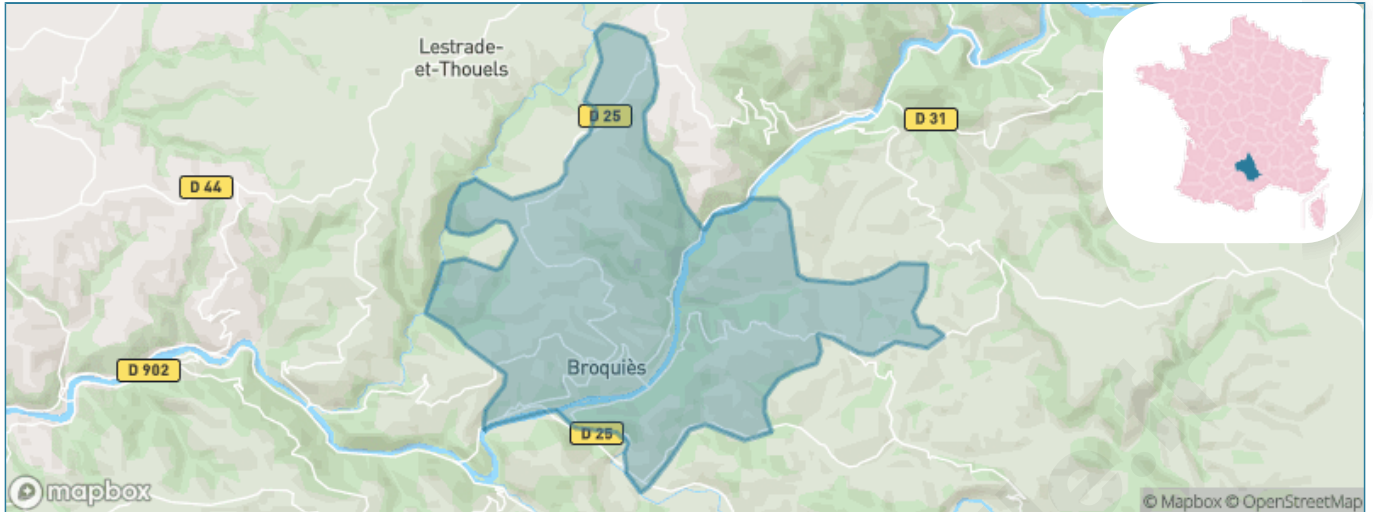
Présenté par

**BIEN** dans  
ma **VILLE** 

# Sommaire

Situation géographique .....	3
Statistiques sur la population .....	4
Evolution du nombre d'habitants .....	4
Tranche d'âge .....	5
0-14 ans .....	5
15-29 ans .....	5
30-44 ans .....	5
45-59 ans .....	5
60-74 ans .....	5
75-89 ans .....	5
90 ans et + .....	5
Activité professionnelle .....	5
Agriculteurs .....	5
Artisans, Commerçants .....	5
Cadres et sup. ....	5
Professions intermédiaires .....	5
Employé .....	5
Ouvrier .....	5
Retraité .....	5
Autres .....	5
Niveau de diplôme .....	6
Sans diplôme ou CEP .....	6
Brevet, BEPC, DNB .....	6
CAP-BEP ou équivalent .....	6
BAC ou équivalent .....	6
BAC+2 .....	6
BAC+3 ou +4 .....	6
BAC+5 ou plus .....	6
Composition des ménages .....	6
Couple sans enfant .....	6
Couple avec enfant(s) .....	6
Famille monoparentale .....	6
Colocation / Autre .....	6
Personnes seules .....	6
Profils électoraux .....	7
Premier tour .....	7
Sécurité .....	8
Evolution du nombre d'infractions .....	8
Pour comparer .....	9
Services à la population .....	10
Commerce .....	10
Éducation .....	10
Villes autour de Broquiès .....	12

# Situation géographique



## i Informations clés

- **Région** : Occitanie
- **Département** : Aveyron
- **Code postal** : 12480
- **Superficie** : 38 km<sup>2</sup>



**AVEYRON**



**LE DÉPARTEMENT**

# Statistiques sur la population



Nombre d'habitants

**613**



Age moyen

**53 ans**



Pop active

**37.5%**



Taux chômage

**6.6%**



Pop densité

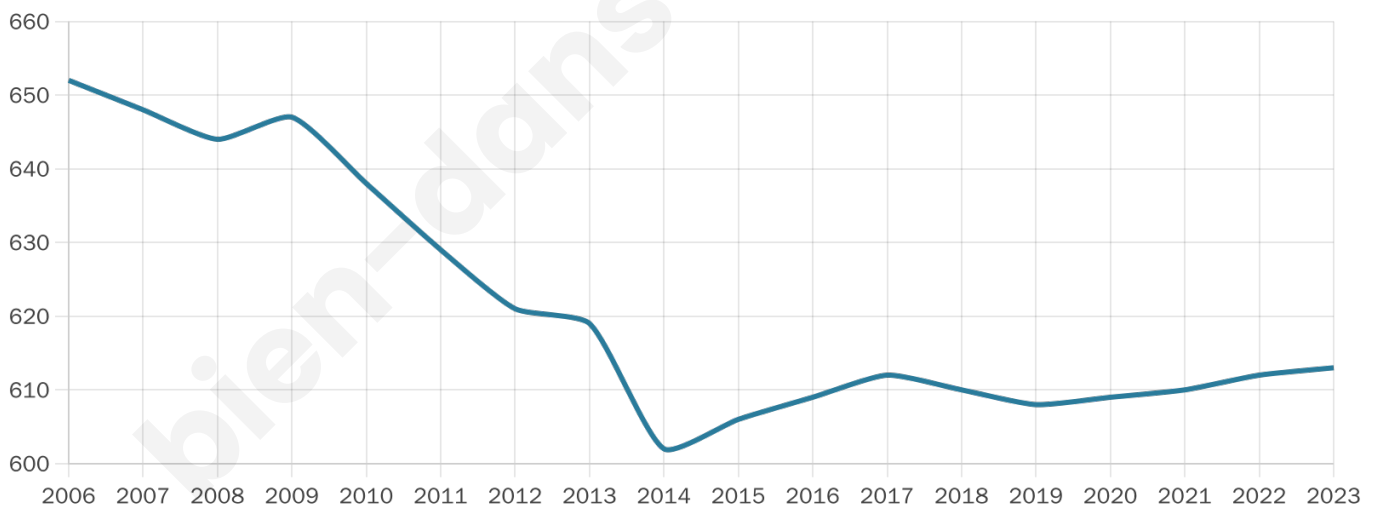
**16 h/km<sup>2</sup>**



Revenu moyen

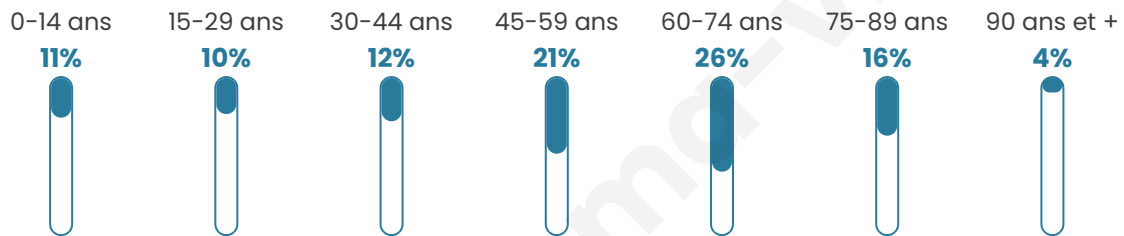
**18 190 €/an**

## Evolution du nombre d'habitants

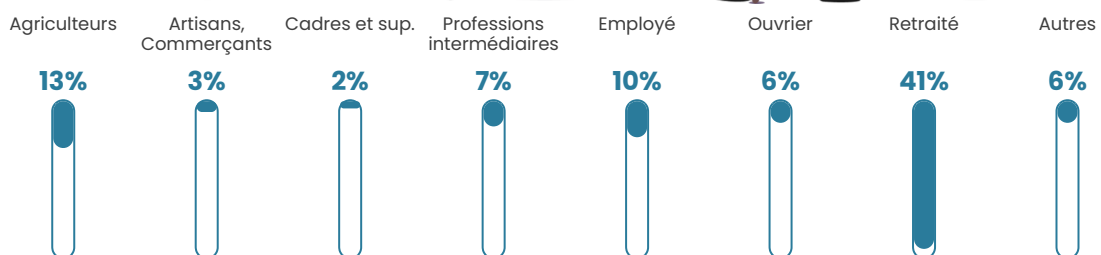


Sources : Institut national de la statistique et des études économiques (insee) selon Les dernières parutions officielles de 2024 portant sur les années 2020, 2021 et 2022.


## Tranche d'âge




## Activité professionnelle



## Niveau de diplôme















## Composition des ménages





# Profils électoraux

## Premier tour

	Emmanuel MACRON	27.94 %
	Marine LE PEN	18.14 %
	Jean-Luc MÉLENCHON	16.42 %
	Jean LASSALLE	15.44 %
	Valérie PÉCRESSÉ	4.66 %
	Éric ZEMMOUR	4.41 %
	Yannick JADOT	4.17 %
	Fabien ROUSSEL	2.94 %
	Nicolas DUPONT-AIGNAN	2.45 %
	Anne HIDALGO	1.47 %
	Philippe POUTOU	1.23 %
	Nathalie ARTHAUD	0.74 %

## Second tour

	Emmanuel MACRON	57,52 %
	Marine LE PEN	42,48 %

### 503 inscrits

Participation : 79.52%

Votes blancs : 11%

Votes nuls : 4.25%

### 503 inscrits

Participation : 83.3%

Votes blancs : 2.39%

Votes nuls : 0.24%

# Sécurité



Agressions physiques / sexuelles

0



Cambriolages

0



Vols / dégradations

0



Stupéfiants

0

## Evolution du nombre d'infractions



## Pour comparer

(en proportion du nombre d'habitants)



Sources : Bases statistiques communale, départementale et régionale de la délinquance enregistrée par la police et la gendarmerie nationales selon les dernières parutions officielles de 2025 portant sur l'année 2024 ([data.gouv](https://data.gouv.fr)).

Agressions physiques / sexuelles : Violences sexuelles, coups et blessures volontaires intrafamiliaux, coups et blessures volontaires, autres coups, blessures volontaires et vols violents sans arme.

Cambriolages : Cambriolages de logements.

Vols : Vols avec armes, vols d'accessoires sur véhicules, vols dans les véhicules, vols de véhicules, vols sans violence contre des personnes, destructions, dégradations volontaires et escroqueries.

Stupéfiants : Trafic de stupéfiants dont (AFD) et usage de stupéfiants.

# Services à la population



## Commerce

Hypermarché	X <u>Vabres-l'Abbaye</u> 13km
Supermarché	X <u>Réquista</u> 13km
Superette	<b>2</b>
Boulangerie	<b>2</b>
Boucherie	X <u>Villefranche-de-Panat</u> 10km
Restaurant	X <u>Montclar</u> 6km
Garage	X <u>Saint-Izaire</u> 6km
Station-service	X <u>Saint-Juéry</u> 9km
Banque	X <u>Villefranche-de-Panat</u> 11km
La poste	X <u>Saint-Affrique</u> 16km
Coiffeur	<b>2</b>
Tabac	X <u>Villefranche-de-Panat</u> 10km
Bars / discothèque	X <u>Le Truel</u> 7km
Bibliothèque	X <u>Cassagnes-Bégonhès</u> 23km
Cinéma	X <u>Réquista</u> 14km
Vétérinaire	X <u>Villefranche-de-Panat</u> 10km



## Santé

Pharmacie	X <u>Villefranche-de-Panat</u> 10km
Hôpital	X <u>Saint-Affrique</u> 15km
Laboratoire d'analyses médicales	X <u>Saint-Affrique</u> 16km
Etablissement pour handicapé EHPA	<b>1</b>
Médecin	X <u>Villefranche-de-Panat</u> 10km
Dentiste	X <u>Coupiac</u> 11km
Chirurgien	X <u>Saint-Affrique</u> 15km
Dermatologue	X <u>Millau</u> 32km
Anesthésiste	X <u>Albi</u> 44km
Gastro-entérologue	X <u>Saint-Affrique</u> 15km
Gynécologue	X <u>Millau</u> 32km
Cancérologue	X <u>Castres</u> 56km
Neurologue	X <u>Millau</u> 33km
Ophthalmologue	X <u>Rodez</u> 40km
ORL	X <u>Millau</u> 31km
Cardiologue	X <u>Creissels</u> 30km
Pédiatre	X <u>Millau</u> 32km
Pneumologue	X <u>Rodez</u> 42km
Psychologue	X <u>Millau</u> 32km
Radiologue	X <u>Millau</u> 30km
Rhumatologue	X <u>Saint-Affrique</u> 16km
Sage-femme	X <u>Villefranche-de-Panat</u> 10km



## Éducation

Crèche	X <u>Saint-Sernin-sur-Rance</u> 15km
Ecole maternelle Public	X <u>Saint-Victor-et-Melviu</u> 12km
Ecole maternelle Privé	X <u>Espalion</u> 58km
Ecole primaire Public	<b>1</b>
Ecole primaire Privé	X <u>Villefranche-de-Panat</u> 9km
Collège Public	X <u>Réquista</u> 14km
Collège Privé	X <u>Réquista</u> 14km
Lycée Public	X <u>Saint-Affrique</u> 13km
Lycée Privé	X <u>Saint-Affrique</u> 16km

([data.gouv](#)). Liste, localisation et tarifs des professionnels de santé selon les dernières parutions officielles de 2025 portant sur l'année 2024 ([opendatasoft](#)) et FINISS Extraction du Fichier des établissements selon les dernières parutions officielles de 2025 portant sur l'année 2024 ([data.gouv](#)). Adresse et géolocalisation des établissements d'enseignement du premier et second degrés selon les dernières parutions officielles de 2025 portant sur l'année 2024 ([data.education.gouv](#))

bien-dans-ma-ville.fr

## Villes autour de Broquiès

Ville	Habitants	Superficie	Pop densité	Pop active	Taux chômage	Revenu moyen	Prix immobilier
Saint-Izaire	314	34 km <sup>2</sup>	9 h/km <sup>2</sup>	38.2%	5.1%	19 010 €/an	923 €/m <sup>2</sup>
Montclar (1 avis)	133	12 km <sup>2</sup>	11 h/km <sup>2</sup>	40.6%	4.5%	18 440 €/an	1 087 €/m <sup>2</sup>
Brousse-le-Château	164	15 km <sup>2</sup>	11 h/km <sup>2</sup>	40.9%	9.8%	19 560 €/an	1 325 €/m <sup>2</sup>
Calmels-et-le-Viala (1 avis)	182	23 km <sup>2</sup>	8 h/km <sup>2</sup>	53.3%	5.5%	21 860 €/an	1 215 €/m <sup>2</sup>
Le Truel	350	26 km <sup>2</sup>	13 h/km <sup>2</sup>	39.4%	3.7%	20 720 €/an	2 294 €/m <sup>2</sup>
Connac	99	10 km <sup>2</sup>	10 h/km <sup>2</sup>	32.3%	4%	NC	2 000 €/m <sup>2</sup>
Les Costes-Gozon	163	20 km <sup>2</sup>	8 h/km <sup>2</sup>	46.6%	6.1%	18 970 €/an	1 838 €/m <sup>2</sup>
Lestrade-et-Thouels	440	42 km <sup>2</sup>	10 h/km <sup>2</sup>	42%	2%	19 750 €/an	827 €/m <sup>2</sup>
Saint-Juéry (4 avis)	6 564	9 km <sup>2</sup>	729 h/km <sup>2</sup>	42.1%	5.9%	20 770 €/an	1 639 €/m <sup>2</sup>
Villefranche-de-Panat	677	29 km <sup>2</sup>	23 h/km <sup>2</sup>	43.4%	3.4%	21 330 €/an	1 013 €/m <sup>2</sup>
Martrin	241	23 km <sup>2</sup>	10 h/km <sup>2</sup>	43.2%	7.5%	16 260 €/an	2 181 €/m <sup>2</sup>
Ayssènes	225	23 km <sup>2</sup>	10 h/km <sup>2</sup>	43.6%	4%	18 730 €/an	1 223 €/m <sup>2</sup>
Saint-Juéry	256	29 km <sup>2</sup>	9 h/km <sup>2</sup>	50.8%	9.4%	19 680 €/an	1 253 €/m <sup>2</sup>
Brasc	170	20 km <sup>2</sup>	9 h/km <sup>2</sup>	37.6%	2.9%	14 550 €/an	907 €/m <sup>2</sup>
Coupiac (1 avis)	353	24 km <sup>2</sup>	15 h/km <sup>2</sup>	35.4%	4%	18 710 €/an	1 218 €/m <sup>2</sup>

bien-dans-ma-ville.fr



# **Vous aimez votre ville ? Notez-la !**

Et faites-nous part de vos remarques constructives



Avec

**BIEN** dans ma **VILLE** 