



Version web

# Ville de Broin

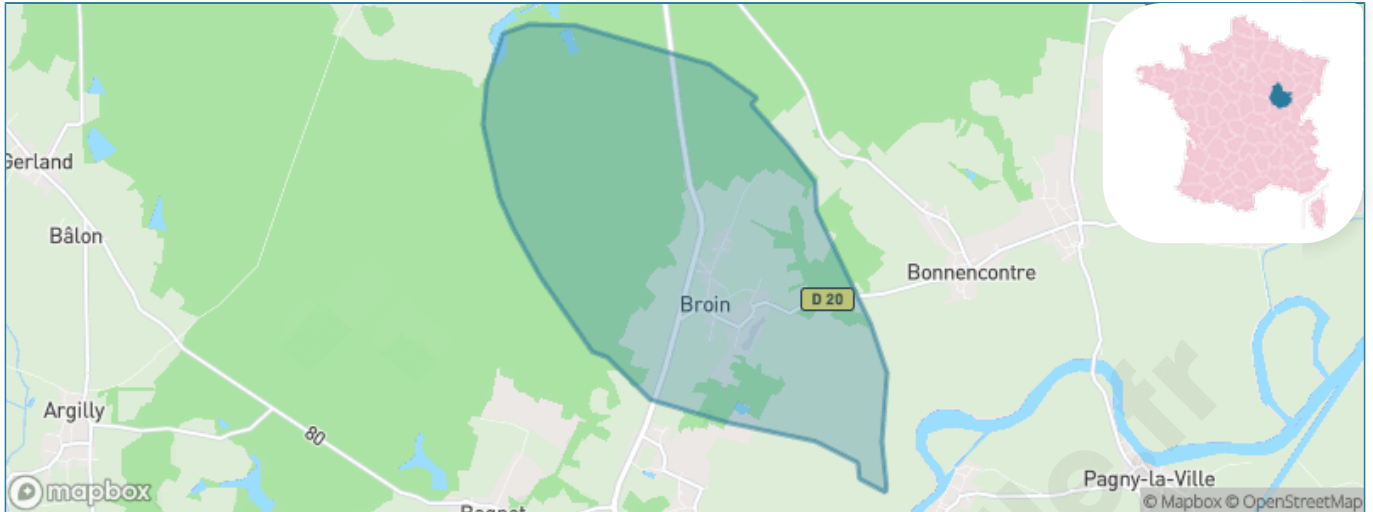
Présenté par

**BIEN** dans  
ma **VILLE** 

# Sommaire

Situation géographique .....	3
Statistiques sur la population .....	4
Evolution du nombre d'habitants .....	4
Tranche d'âge .....	5
0-14 ans .....	5
15-29 ans .....	5
30-44 ans .....	5
45-59 ans .....	5
60-74 ans .....	5
75-89 ans .....	5
90 ans et + .....	5
Activité professionnelle .....	5
Agriculteurs .....	5
Artisans, Commerçants .....	5
Cadres et sup. ....	5
Professions intermédiaires .....	5
Employé .....	5
Ouvrier .....	5
Retraité .....	5
Autres .....	5
Niveau de diplôme .....	6
Sans diplôme ou CEP .....	6
Brevet, BEPC, DNB .....	6
CAP-BEP ou équivalent .....	6
BAC ou équivalent .....	6
BAC+2 .....	6
BAC+3 ou +4 .....	6
BAC+5 ou plus .....	6
Composition des ménages .....	6
Couple sans enfant .....	6
Couple avec enfant(s) .....	6
Famille monoparentale .....	6
Colocation / Autre .....	6
Personnes seules .....	6
Profils électoraux .....	7
Premier tour .....	7
Sécurité .....	8
Evolution du nombre d'infractions .....	8
Pour comparer .....	9
Services à la population .....	10
Commerce .....	10
Éducation .....	10
Villes autour de Broin .....	12

# Situation géographique



## i Informations clés

- **Région** : Bourgogne-Franche-Comté
- **Département** : Côte-d'or
- **Code postal** : 21250
- **Superficie** : 14 km<sup>2</sup>

**RÉGION**  
**BOURGOGNE**  
**FRANCHE**  
**COMTE**

**Côte**  
**d'Or**  
LE DÉPARTEMENT



# Statistiques sur la population



Nombre d'habitants

**414**



Age moyen

**41 ans**



Pop active

**50.7%**



Taux chômage

**4.9%**



Pop densité

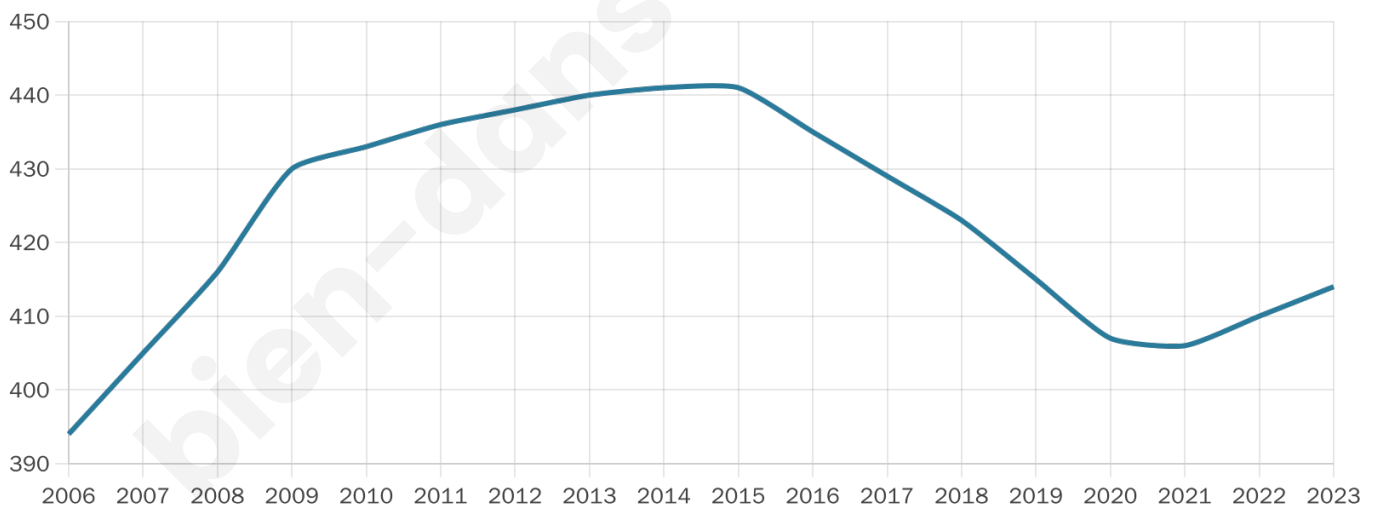
**30 h/km<sup>2</sup>**



Revenu moyen

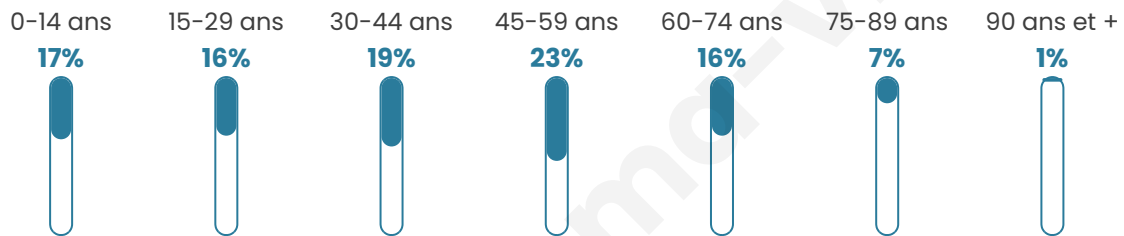
**24 710 €/an**

## Evolution du nombre d'habitants

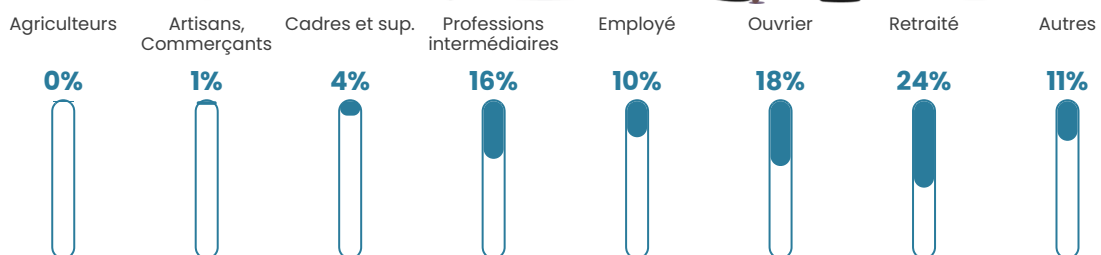


Sources : Institut national de la statistique et des études économiques (insee) selon Les dernières parutions officielles de 2024 portant sur les années 2020, 2021 et 2022.

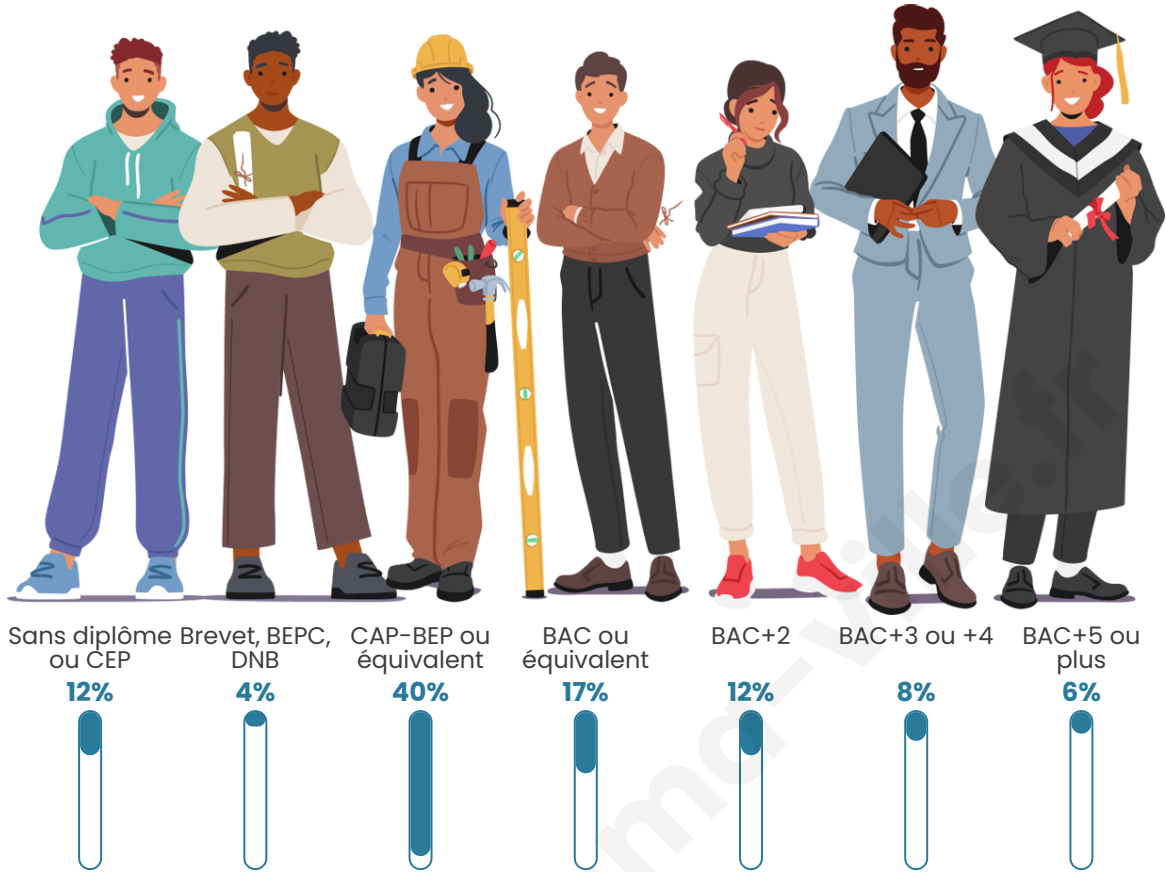
## Tranche d'âge




## Activité professionnelle



## Niveau de diplôme











## Composition des ménages



# Profils électoraux

## Premier tour

	Marine LE PEN	36.86 %
	Jean-Luc MÉLENCHON	19.71 %
	Emmanuel MACRON	18.25 %
	Éric ZEMMOUR	7.66 %
	Valérie PÉCRESE	5.47 %
	Yannick JADOT	4.38 %
	Fabien ROUSSEL	3.28 %
	Jean LASSALLE	1.82 %
	Anne HIDALGO	1.09 %
	Philippe POUTOU	1.09 %
	Nicolas DUPONT- AIGNAN	0.36 %
	Nathalie ARTHAUD	0.00 %



### 344 inscrits

Participation : 80.52%

Votes blancs : 1.08%

Votes nuls : 0.00%

## Second tour

	Emmanuel MACRON	39,39 %
	Marine LE PEN	60,61 %

### 344 inscrits

Participation : 76.16%

Votes blancs : 9.92%

Votes nuls : 1.91%

# Sécurité



Agressions physiques / sexuelles

0



Cambriolages

0



Vols / dégradations

0



Stupéfiants

0

## Evolution du nombre d'infractions



## Pour comparer

(en proportion du nombre d'habitants)



Sources : Bases statistiques communale, départementale et régionale de la délinquance enregistrée par la police et la gendarmerie nationales selon les dernières parutions officielles de 2025 portant sur l'année 2024 ([data.gouv](https://data.gouv.fr)).

Agressions physiques / sexuelles : Violences sexuelles, coups et blessures volontaires intrafamiliaux, coups et blessures volontaires, autres coups, blessures volontaires et vols violents sans arme.

Cambriolages : Cambriolages de logements.

Vols : Vols avec armes, vols d'accessoires sur véhicules, vols dans les véhicules, vols de véhicules, vols sans violence contre des personnes, destructions, dégradations volontaires et escroqueries.

Stupéfiants : Trafic de stupéfiants dont (AFD) et usage de stupéfiants.

# Services à la population



## Commerce

Hypermarché	X <a href="#">Saint-Usage</a> 12km
Supermarché	X <a href="#">Seurre</a> 9km
Superette	X <a href="#">Pagny-le-Château</a> 8km
Boulangerie	X <a href="#">Bagnot</a> 3km
Boucherie	X <a href="#">Pagny-la-Ville</a> 7km
Restaurant	X <a href="#">Auvillars-sur-Saône</a> 3km
Garage	X <a href="#">Bonnencontre</a> 3km
Station-service	X <a href="#">Glanon</a> 6km
Banque	X <a href="#">Seurre</a> 10km
La poste	1
Coiffeur	1
Tabac	X <a href="#">Pouilly-sur-Saône</a> 8km
Bars / discothèque	X <a href="#">Lechâtelet</a> 4km
Bibliothèque	X <a href="#">Saint-Seine-en-Bâche</a> 21km
Cinéma	X <a href="#">Nuits-Saint-Georges</a> 13km
Vétérinaire	X <a href="#">Seurre</a> 10km



## Santé

Pharmacie	X <a href="#">Seurre</a> 10km
Hôpital	X <a href="#">Seurre</a> 10km
Laboratoire d'analyses médicales	X <a href="#">Seurre</a> 10km
Etablissement pour handicapé	X <a href="#">Agencourt</a> 11km
EHPA	X <a href="#">Labergement-lès-Seurre</a> 9km
Médecin	X <a href="#">Boncourt-le-Bois</a> 10km
Dentiste	X <a href="#">Brazey-en-Plaine</a> 10km
Chirurgien	X <a href="#">Sainte-Marie-la-Blanche</a> 20km
Dermatologue	X <a href="#">Beaune</a> 21km
Anesthésiste	X <a href="#">Dijon</a> 27km
Gastro-entérologue	X <a href="#">Dijon</a> 25km
Gynécologue	X <a href="#">Ladoix-Serrigny</a> 17km
Cancérologue	X <a href="#">Chalon-sur-Saône</a> 37km
Neurologue	X <a href="#">Damparis</a> 24km
Ophtalmologue	X <a href="#">Beaune</a> 21km
ORL	X <a href="#">Beaune</a> 21km
Cardiologue	X <a href="#">Beaune</a> 21km
Pédiatre	X <a href="#">Chenôve</a> 25km
Pneumologue	X <a href="#">Chenôve</a> 25km
Psychologue	X <a href="#">Brazey-en-Plaine</a> 11km
Radiologue	X <a href="#">Beaune</a> 21km
Rhumatologue	X <a href="#">Glanon</a> 5km
Sage-femme	X <a href="#">Seurre</a> 10km



## Éducation

Crèche	X <a href="#">Bonnencontre</a> 4km
Ecole maternelle Public	1
Ecole maternelle Privé	X <a href="#">Divonne-les-Bains</a> 113km
Ecole primaire Public	1
Ecole primaire Privé	X <a href="#">Saint-Nicolas-lès-Cîteaux</a> 5km
Collège Public	X <a href="#">Seurre</a> 10km
Collège Privé	X <a href="#">Saint-Nicolas-lès-Cîteaux</a> 5km
Lycée Public	X <a href="#">Brochon</a> 20km
Lycée Privé	X <a href="#">Saint-Nicolas-lès-Cîteaux</a> 5km

Sources : Base Sirene des entreprises et de leurs établissements selon les dernières parutions officielles de 2025 portant sur l'année 2024 ([data.gouv](#)). Liste, localisation et tarifs des professionnels de santé selon les dernières parutions officielles de 2025 portant sur l'année 2024 ([opendatasoft](#)) et FINESS Extraction du Fichier des établissements selon les dernières parutions officielles de 2025 portant sur

l'année 2024 ([data.gouv](https://data.gouv.fr)). Adresse et géolocalisation des établissements d'enseignement du premier et second degrés selon les dernières parutions officielles de 2025 portant sur l'année 2024 ([data.education.gouv](https://data.education.gouv.fr))

bien-dans-ma-ville.fr

## Villes autour de Broin

Ville	Habitants	Superficie	Pop densité	Pop active	Taux chômage	Revenu moyen	Prix immobilier
Auvillars-sur-Saône	343	6 km <sup>2</sup>	57 h/km <sup>2</sup>	54.2%	5%	24 240 €/an	952 €/m <sup>2</sup>
Bonnencontre	432	10 km <sup>2</sup>	43 h/km <sup>2</sup>	52.8%	3.5%	23 620 €/an	1 260 €/m <sup>2</sup>
Bagnot	154	12 km <sup>2</sup>	13 h/km <sup>2</sup>	55.8%	9.1%	21 810 €/an	351 €/m <sup>2</sup>
Lechâtelet	228	3 km <sup>2</sup>	76 h/km <sup>2</sup>	49.1%	3.9%	23 800 €/an	1 646 €/m <sup>2</sup>
Charrey-sur-Saône	331	5 km <sup>2</sup>	66 h/km <sup>2</sup>	52.6%	2.1%	24 650 €/an	1 368 €/m <sup>2</sup>
Saint-Nicolas-lès-Cîteaux (1 avis)	385	28 km <sup>2</sup>	14 h/km <sup>2</sup>	55.1%	2.9%	25 810 €/an	1 860 €/m <sup>2</sup>
Pagny-la-Ville	414	6 km <sup>2</sup>	69 h/km <sup>2</sup>	49.5%	5.6%	21 780 €/an	939 €/m <sup>2</sup>
Glanon	272	3 km <sup>2</sup>	91 h/km <sup>2</sup>	52.9%	2.2%	23 010 €/an	1 160 €/m <sup>2</sup>
Magny-lès-Aubigny	219	7 km <sup>2</sup>	31 h/km <sup>2</sup>	53%	4.1%	26 020 €/an	1 916 €/m <sup>2</sup>
Montmain	137	9 km <sup>2</sup>	15 h/km <sup>2</sup>	54%	5.1%	23 200 €/an	1 919 €/m <sup>2</sup>
Villebichot	403	10 km <sup>2</sup>	40 h/km <sup>2</sup>	46.4%	1.7%	26 430 €/an	1 782 €/m <sup>2</sup>
Labruyère	239	7 km <sup>2</sup>	34 h/km <sup>2</sup>	41%	4.2%	22 200 €/an	526 €/m <sup>2</sup>
Pagny-le-Château	477	24 km <sup>2</sup>	20 h/km <sup>2</sup>	51.2%	2.9%	22 040 €/an	359 €/m <sup>2</sup>
Aubigny-en-Plaine	541	6 km <sup>2</sup>	90 h/km <sup>2</sup>	55.3%	4.4%	24 790 €/an	1 252 €/m <sup>2</sup>
Pouilly-sur-Saône (1 avis)	619	5 km <sup>2</sup>	124 h/km <sup>2</sup>	49.8%	5.5%	22 310 €/an	1 550 €/m <sup>2</sup>

bien-dans-ma-ville.fr



# **Vous aimez votre ville ? Notez-la !**

Et faites-nous part de vos remarques constructives



Avec

**BIEN** dans ma **VILLE** 