



Version web

Ville de Le Broc

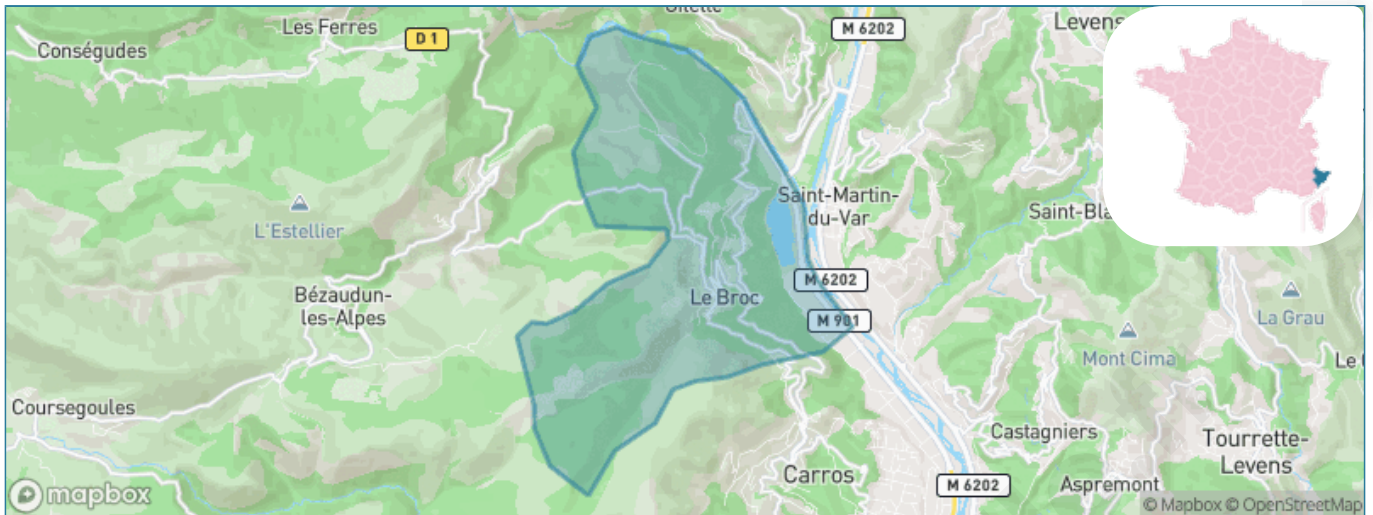
Présenté par

BIEN dans
ma **VILLE** 

Sommaire

Situation géographique	3
Statistiques sur la population	4
Evolution du nombre d'habitants	4
Tranche d'âge	5
0-14 ans	5
15-29 ans	5
30-44 ans	5
45-59 ans	5
60-74 ans	5
75-89 ans	5
90 ans et +	5
Activité professionnelle	5
Agriculteurs	5
Artisans, Commerçants	5
Cadres et sup.	5
Professions intermédiaires	5
Employé	5
Ouvrier	5
Retraité	5
Autres	5
Niveau de diplôme	6
Sans diplôme ou CEP	6
Brevet, BEPC, DNB	6
CAP-BEP ou équivalent	6
BAC ou équivalent	6
BAC+2	6
BAC+3 ou +4	6
BAC+5 ou plus	6
Composition des ménages	6
Couple sans enfant	6
Couple avec enfant(s)	6
Famille monoparentale	6
Colocation / Autre	6
Personnes seules	6
Profils électoraux	7
Premier tour	7
Sécurité	8
Evolution du nombre d'infractions	8
Pour comparer	9
Services à la population	10
Commerce	10
Éducation	10
Villes autour de Le Broc	12

Situation géographique



i Informations clés

- **Région** : Provence-Alpes-Côte d'Azur
- **Département** : Alpes-Maritimes
- **Métropole** : Métropole Nice Côte d'Azur
- **Code postal** : 06510
- **Superficie** : 18 km²



**MÉTROPOLE
NICE CÔTE D'AZUR**

Statistiques sur la population



Nombre d'habitants

1 446



Age moyen

41 ans



Pop active

49.9%



Taux chômage

6.8%



Pop densité

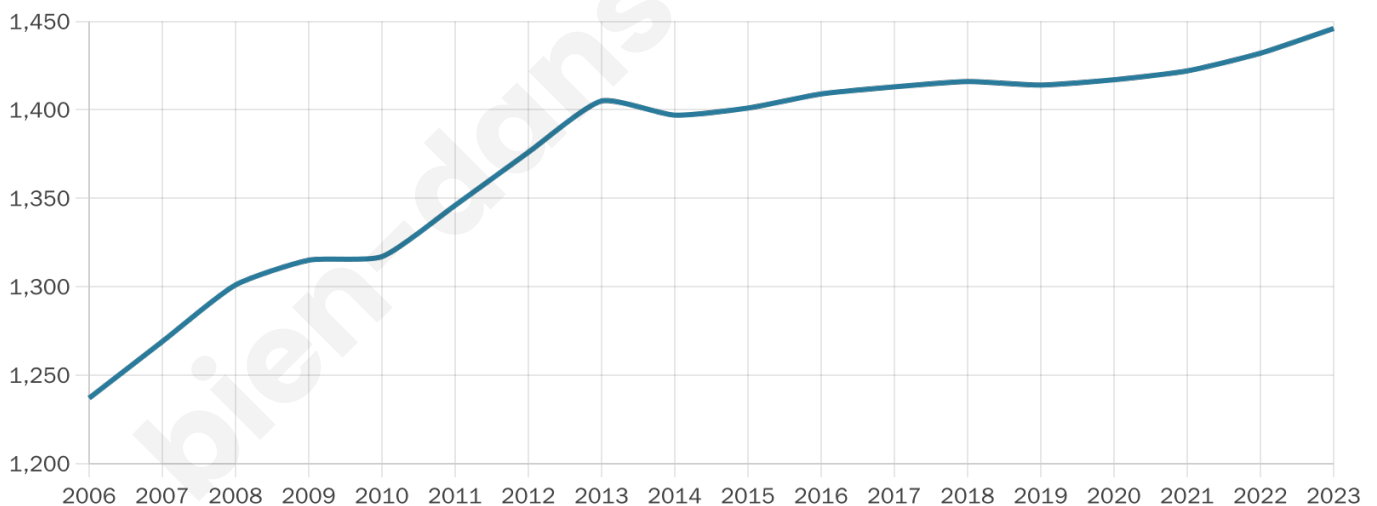
80 h/km²



Revenu moyen

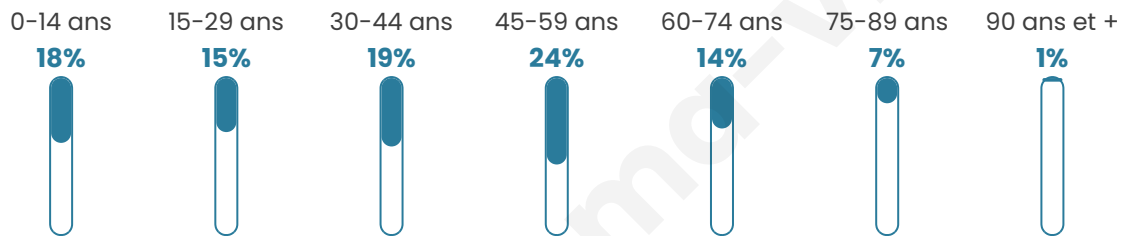
25 230 €/an

Evolution du nombre d'habitants

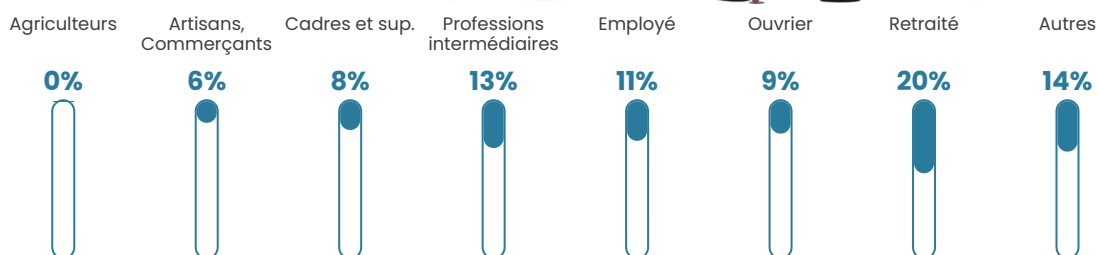


Sources : Institut national de la statistique et des études économiques (insee) selon Les dernières parutions officielles de 2024 portant sur les années 2020, 2021 et 2022.


Tranche d'âge




Activité professionnelle



Niveau de diplôme




Composition des ménages



Profils électoraux

Premier tour

	Marine LE PEN	33.91 %
	Jean-Luc MÉLENCHON	21.64 %
	Emmanuel MACRON	16.32 %
	Éric ZEMMOUR	9.72 %
	Jean LASSALLE	3.94 %
	Yannick JADOT	3.70 %
	Nicolas DUPONT-AIGNAN	3.59 %
	Fabien ROUSSEL	2.89 %
	Valérie PÉCRESE	1.85 %
	Nathalie ARTHAUD	0.81 %
	Anne HIDALGO	0.81 %
	Philippe POUTOU	0.81 %



1 132 inscrits

Participation : 77.56%

Votes blancs : 1.25%

Votes nuls : 0.34%

Second tour

	Emmanuel MACRON	36,28 %
	Marine LE PEN	63,72 %

1 132 inscrits

Participation : 76.24%

Votes blancs : 8.11%

Votes nuls : 2.78%

Sécurité



Agressions physiques / sexuelles

0



Cambriolages

0



Vols / dégradations

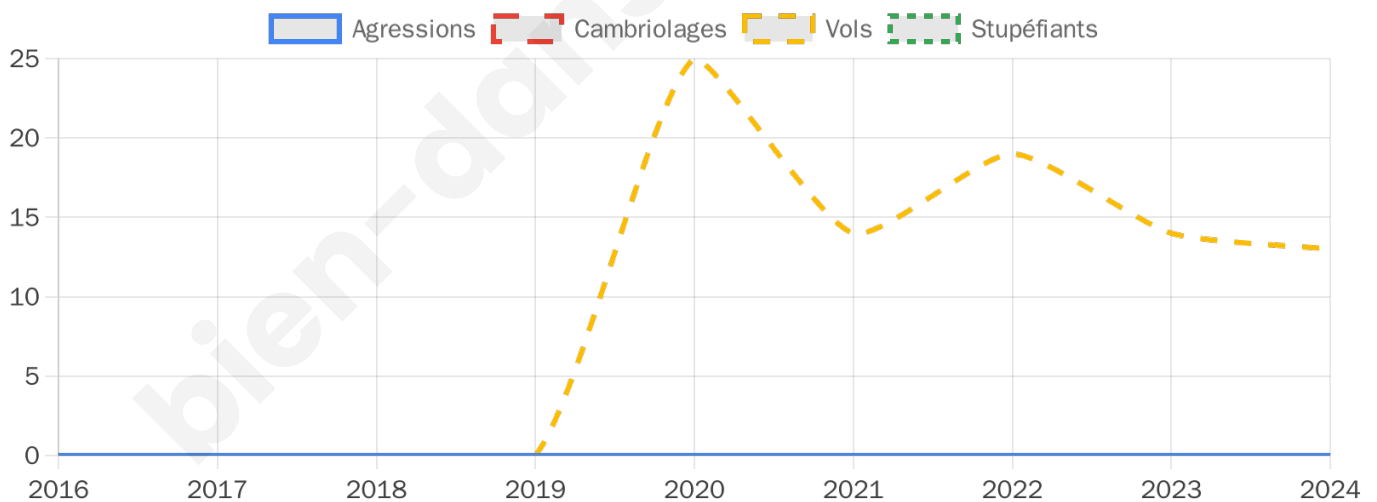
13



Stupéfiants

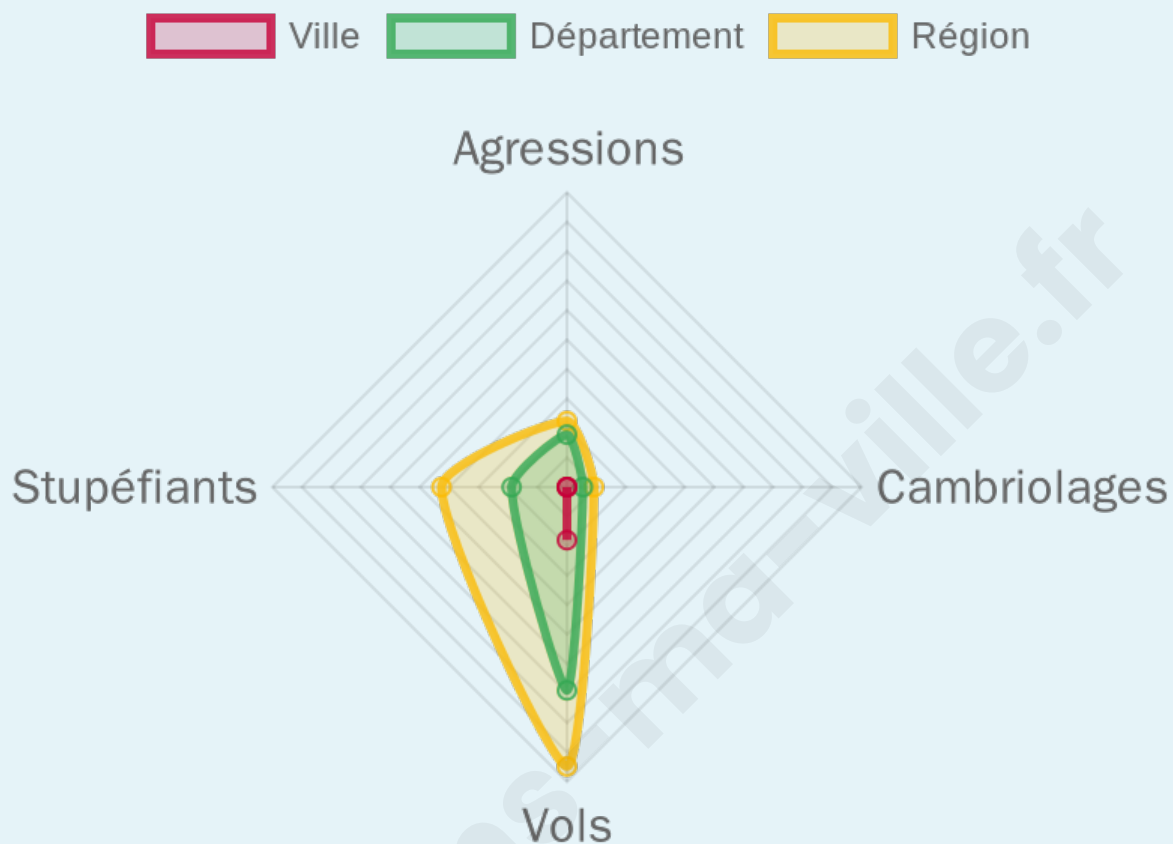
0

Evolution du nombre d'infractions



Pour comparer

(en proportion du nombre d'habitants)



Sources : Bases statistiques communale, départementale et régionale de la délinquance enregistrée par la police et la gendarmerie nationales selon les dernières parutions officielles de 2025 portant sur l'année 2024 ([data.gouv](https://data.gouv.fr)).

Agressions physiques / sexuelles : Violences sexuelles, coups et blessures volontaires intrafamiliaux, coups et blessures volontaires, autres coups, blessures volontaires et vols violents sans arme.

Cambriolages : Cambriolages de logements.

Vols : Vols avec armes, vols d'accessoires sur véhicules, vols dans les véhicules, vols de véhicules, vols sans violence contre des personnes, destructions, dégradations volontaires et escroqueries.

Stupéfiants : Trafic de stupéfiants dont (AFD) et usage de stupéfiants.

Services à la population



Commerce

Hypermarché	X Nice 10km
Supermarché	X Saint-Martin-du-Var 2km
Superette	2
Boulangerie	1
Boucherie	1
Restaurant	4
Garage	4
Station-service	X Carros 2km
Banque	X Saint-Martin-du-Var 2km
La poste	X Saint-Martin-du-Var 2km
Coiffeur	5
Tabac	X Carros 5km
Bars / discothèque	1
Bibliothèque	X Bouyon 4km
Cinéma	X Carros 6km
Vétérinaire	X Bouyon 1km



Santé

Pharmacie	X Saint-Martin-du-Var 2km
Hôpital	X Cantaron 13km
Laboratoire d'analyses médicales	X Saint-Martin-du-Var 2km
Etablissement pour handicapé EHPA	X Carros 5km
Médecin	X Saint-Martin-du-Var 2km
Dentiste	X Saint-Martin-du-Var 2km
Chirurgien	X Vence 11km
Dermatologue	X Vence 11km
Anesthésiste	X Falcon 12km
Gastro-entérologue	X Levens 7km
Gynécologue	X Nice 13km
Cancérologue	X Nice 13km
Neurologue	X Colomars 8km
Ophthalmologue	X Carros 5km
ORL	X Carros 5km
Cardiologue	X Carros 5km
Pédiatre	X Carros 5km
Pneumologue	X Vence 11km
Psychologue	X Vence 11km
Radiologue	X Saint-Martin-du-Var 2km
Rhumatologue	X Nice 14km
Sage-femme	X Saint-Martin-du-Var 2km



Éducation

Crèche	X Saint-Martin-du-Var 3km
Ecole maternelle Public	X Saint-Martin-du-Var 2km
Ecole maternelle Privé	X Beausoleil 22km
Ecole primaire Public	1
Ecole primaire Privé	X Nice 12km
Collège Public	X Saint-Martin-du-Var 2km
Collège Privé	X Nice 13km
Lycée Public	X Vence 12km
Lycée Privé	X Nice 12km

Sources : Base Sirene des entreprises et de leurs établissements selon les dernières parutions officielles de 2025 portant sur l'année 2024 ([data.gouv](#)). Liste, localisation et tarifs des professionnels de santé selon les dernières parutions officielles de 2025 portant sur l'année 2024 ([opendatasoft](#)) et FINISS Extraction du Fichier des établissements selon les dernières parutions officielles de 2025 portant sur

l'année 2024 ([data.gouv](https://data.gouv.fr)). Adresse et géolocalisation des établissements d'enseignement du premier et second degrés selon les dernières parutions officielles de 2025 portant sur l'année 2024 ([data.education.gouv](https://data.education.gouv.fr))

bien-dans-ma-ville.fr

Villes autour de Le Broc

Ville	Habitants	Superficie	Pop densité	Pop active	Taux chômage	Revenu moyen	Prix immobilier
Carros (12 avis)	13 803	15 km ²	920 h/km ²	46.1%	5.4%	23 480 €/an	3 161 €/m ²
Saint-Martin-du-Var (5 avis)	3 431	5 km ²	686 h/km ²	49.5%	4.4%	24 210 €/an	3 003 €/m ²
La Roquette-sur-Var	921	4 km ²	230 h/km ²	51%	3.3%	23 460 €/an	2 565 €/m ²
Gilette (1 avis)	1 627	10 km ²	163 h/km ²	51.7%	3.9%	24 760 €/an	2 742 €/m ²
Bouyon	557	12 km ²	46 h/km ²	51%	5%	22 720 €/an	2 409 €/m ²
Saint-Blaise (1 avis)	1 397	8 km ²	175 h/km ²	51.4%	3.1%	26 960 €/an	2 812 €/m ²
Castagniers (1 avis)	1 666	7 km ²	238 h/km ²	47.7%	3.7%	26 050 €/an	4 318 €/m ²
Bézaudun-les-Alpes	256	21 km ²	12 h/km ²	52%	3.9%	21 280 €/an	2 125 €/m ²
Gattières (3 avis)	4 358	10 km ²	436 h/km ²	45.4%	3%	27 110 €/an	3 181 €/m ²
Bonson	740	6 km ²	123 h/km ²	51.4%	5.5%	24 020 €/an	2 636 €/m ²
Levens (13 avis)	5 377	29 km ²	185 h/km ²	45.4%	3.2%	25 260 €/an	3 427 €/m ²
Colomars (8 avis)	3 409	6 km ²	568 h/km ²	47.9%	3.7%	28 750 €/an	4 466 €/m ²
Les Ferres	93	13 km ²	7 h/km ²	52.7%	7.5%	NC	NC
Revest-les-Roches	239	8 km ²	30 h/km ²	35.1%	3.3%	20 720 €/an	3 228 €/m ²
Saint-Jeannet (5 avis)	4 453	14 km ²	318 h/km ²	44.3%	4.2%	27 840 €/an	4 933 €/m ²

bien-dans-ma-ville.fr



Vous aimez votre ville ? Notez-la !

Et faites-nous part de vos remarques constructives



Avec

BIEN dans ma **VILLE** 